



*Congreso Nacional  
H. Cámara de Diputados*

## Tercer Punto

► **PROYECTO DE LEY:** “QUE EXPROPIA DEL DOMINIO DEL BANCO NACIONAL DE FOMENTO (BNF) Y TRANSFIERE A FAVOR DEL INSTITUTO NACIONAL DE DESARROLLO RURAL Y DE LA TIERRA (INDERT), PARA SER TRANSFERIDAS A SUS ACTUALES OCUPANTES A TITULO ONEROSO, PARA LOS FINES DE LA REFORMA AGRARIA LAS FINCAS Ns. 1.154, 1.998, 1.663, 1.972, 2.069, 2.368, 3.578, 3.612, 3.707, 3.708, 4.194, 4.195, 4.196 Y 5.712 DEL DISTRITO DE PEDRO JUAN CABALLERO, DEPARTAMENTO AMAMBAY”.

► **ORIGEN:** Honorable Cámara de Senadores    ► **FECHA DE APROBACIÓN:** 13/Junio/2019

► **FECHA DE ENTRADA:** 25/Junio/2019            ► **VENCE ART. 211 C.N.:** 24/Setiembre/2019

► **EXP. Nº:** S-188118

► **COMISIONES:** Bienestar Rural que aconseja la aprobación con modificaciones  
Asuntos Económicos y Financieros  
Agricultura y Ganadería

► **CANTIDAD DE VOTOS PARA SU APROBACIÓN O RECHAZO:** MAYORÍA SIMPLE

► **DECISIÓN:**.....

► **DESTINO:**.....



Honorable Cámara de Diputados  
Comisión de Bienestar Rural

Misión: “La incorporación efectiva de la población campesina al desarrollo económico y social de la nación.”

Visión: “La distribución y tenencia de la tierra, la asistencia técnica y social y la creación de cooperativas”

Asunción, 3 de septiembre de 2019

D.C.B.R. N° 2.3  
Exp. N° S-188118

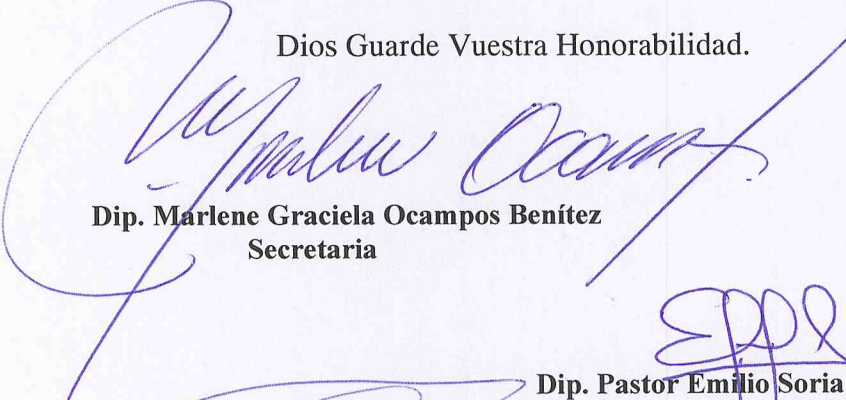


HONORABLE CAMARA DE DIPUTADOS


Vuestra Comisión de Bienestar Rural os aconseja, Aprobar con modificaciones el PROYECTO DE LEY QUE EXPROPIA DEL DOMINIO DE BANCO NACIONAL DE FOMENTO (BNF) Y TRANSFIERE A FAVOR DEL INSTITUTO DE DESARROLLO RURAL Y DE LA TIERRA (INDERT), PARA SER TRANSFERIDAS A SUS ACTUALES OCUPANTES A TITULO ONEROSO, PARA LOS FINES DE LA REFORMA AGRARIA LAS FINCAS N.º 1.154, 1.998, 1.663, 1.972, 2.069, 2.368, 3.578, 3.612, 3.707, 3.708, 4.194, 4,195,4.196 Y 5.712 DEL DISTRITO DE PEDRO JUAN CABALLERO, DEPARTAMENTO DE AMAMBAY. Presentado por los senadores Sixto Pereira, Hugo Richer, José Ledesma, Juan Bartolomé Ramírez y Abel González. aprobado por la H.C.S. y remitido a esta Cámara con Mensaje N° 900

En oportunidad de su estudio en el plenario, miembros de esta Comisión expondrán los fundamentos del presente dictamen.

Dios Guarde Vuestra Honorabilidad.


  
Dip. Marlene Graciela Ocampos Benítez  
Secretaria

  
Dip. Avelino Dávalos Estigarribia  
Presidente

  
Dip. Pastor Emilio Soria Melo  
Vicepresidente

  
Dip. Edgar Isaac Ortiz Riveros

  
Dip. Hugo Cesar Capurro Flores

  
Dip. Nazario Tomas Rojas Salvioni

Dip. Vicente Rodríguez Arévalos

  
Dip. Miguel Angel Del Puerto Silva

  
Dip. Néstor Ferrer Miranda

  
Dip. Pastor Vera Bejarano

Diputado Ariel Villagra Sosa



HONORABLE CAMARA DE DIPUTADOS

DIRECCION DE MESA DE ENTRADA

FECHA DE RECEPCION

DIA MES AÑO  
04 / 09 / 2019

HORA: 12:30

Agustina Salinas  
RESPONSABLE

Contiene 8 pag



Honorable Cámara de Diputados  
Comisión de Bienestar Rural

Misión: “La incorporación efectiva de la población campesina al desarrollo económico y social de la nación.”

Visión: “La distribución y tenencia de la tierra, la asistencia técnica y social y la creación de cooperativas”

**LEY N° .....**

QUE EXPROPIA DEL DOMINIO DEL BANCO NACIONAL DE FOMENTO (BNF) Y TRANSFIERE A FAVOR DEL INSTITUTO NACIONAL DE DESARROLLO RURAL Y DE LA TIERRA (INDERT), PARA SER TRANSFERIDAS A SUS ACTUALES OCUPANTES A TÍTULO ONEROSO, PARA LOS FINES DE LA REFORMA AGRARIA LAS FINCAS N°s 1154, 1998, 1663, 1972, 2069, 2368, 3578, 3612, 3707, 3708, 4194, 4195, 4196 Y 5712 DEL DISTRITO DE PEDRO JUAN CABALLERO, DEPARTAMENTO AMAMBAY.

EL CONGRESO DE LA NACIÓN PARAGUAYA SANCIONA CON FUERZA DE

**L E Y:**

**Artículo 1.º** Exprópiase del dominio del Banco Nacional de Fomento (BNF), las Fincas N°s 1154, 1998, 1663, 1972, 2069, 2368, 3578, 3612, 3707, 3708, 4194, 4195, 4196 y 5712, todas del Distrito de Pedro Juan Caballero, Departamento Amambay, a favor del Instituto Nacional de Desarrollo Rural y de la Tierra (INDERT), para ser transferidas a sus actuales ocupantes, del lugar denominado Lorito Picada (ITAPOPO), del Distrito de Pedro Juan Caballero, Departamento Amambay, cuyas superficies y linderos son:

**1. Finca N° 1154 Padrón N° 876 Lote 61**

ORIENTACION	LINDEROS	DIMENSION
ESTE	Lote 62	1.325 m
SUR	Calle	730,70 m
OESTE	Calle	1.513,15 m

**SUPERFICIE: 48 Ha 4.408 m<sup>2</sup> (CUARENTA Y OCHO HECTÁREAS CON CUATRO MIL CUATROCIENTOS OCHO METROS CUADRADOS).**

**2. Finca N° 1998 Padrón N° 2255**

ORIENTACION	LINDEROS	DIMENSION
SUR	Calle	391,02 m
OESTE	Lote 70	1.285 m

**SUPERFICIE: 50 Ha 2.461 m<sup>2</sup> (CINCUENTA HECTÁREAS CON DOS MIL CUATROCIENTOS SESENTA Y UN METROS CUADRADOS).**





Honorable Cámara de Diputados  
Comisión de Bienestar Rural

Misión: “La incorporación efectiva de la población campesina al desarrollo económico y social de la nación.”

Visión: “La distribución y tenencia de la tierra, la asistencia técnica y social y la creación de cooperativas”

3. Finca N° 1663 Padrón N° 2084 Lote 69

ORIENTACION	LINDEROS	DIMENSION
NORTE	Calle	1.183,5 m
SUR	Calle	537,71 m
ESTE	Lote 7	1.333 m
OESTE	Calle	1.467,47 m

**SUPERFICIE: 46 Ha 3.377 m<sup>2</sup> (CUARENTA Y SEIS HECTÁREAS CON TRES TRESCIENTOS SETENTA Y SIETE METROS CUADRADOS)**

4. Finca N° 1972 Padrón N° 2222 Lote 72

ORIENTACION	LINDEROS	DIMENSION
NORTE	Calle	368,08 m
SUR	Calle	368,08 m
ESTE	Lote 73	1.285 m
OESTE	Lote 71	1.285 m

**SUPERFICIE: 47 Ha 2.983 m<sup>2</sup> (CUARENTA Y SIETE HECTÁREAS CON DOS MIL NOVECIENTOS OCHENTA Y TRES METROS CUADRADOS).**

5. Finca N° 2069 Padrón N° 2280

ORIENTACION	LINDEROS	DIMENSION
NORTE	Calle	188,50 m
SUR	Calle	537,71 m
ESTE	Lote 71	1.285 m
OESTE	Lote 69	1.333 m

**SUPERFICIE: 46 Ha 3.377 m<sup>2</sup> (CUARENTA Y SEIS HECTÁREAS CON TRES MIL TRESCIENTOS SETENTA Y SIETE METROS CUADRADOS).**





Honorable Cámara de Diputados  
Comisión de Bienestar Rural

Misión: “La incorporación efectiva de la población campesina al desarrollo económico y social de la nación.”

Visión: “La distribución y tenencia de la tierra, la asistencia técnica y social y la creación de cooperativas”

6. Finca N° 2368 Padrón N° 2469

ORIENTACION	LINDEROS	DIMENSION
NORTE	Sr. De Jesús Ruiz	900 m
SUR (4 líneas)	1ra.: IPSA.	168 m
	2da.: IPSA.	350,08 m
	3ra.: IPSA.	146 m
	4ta.: IPSA.	500 m
ESTE	IPSA.	500 m
OESTE	IPSA.	278,8 m

**SUPERFICIE: 49 Ha 1.410 m<sup>2</sup> (CUARENTA Y NUEVE HECTÁREAS CON UN MIL CUATROCIENTOS DIEZ METROS CUADRADOS).**

7. Finca N° 3578 Padrón N° 3220

ORIENTACION	LINDEROS	DIMENSION
ESTE	Ex Café	1.665,35 m
OESTE	Exaltación Ramírez	1.680 m

**SUPERFICIE: 50 Ha 1.467 m<sup>2</sup> (CINCUENTA HECTÁREAS CON UN MIL CUATROCIENTOS SESENTA Y SIETE METROS CUADRADOS).**

8. Finca N° 3612 Padrón N° 3241 Lote 66 - A Manzana: TAYI

ORIENTACION	LINDEROS	DIMENSION
NORTE	Mirna Ramírez	972 m
ESTE	Mima Ramírez	362 m
SUR (2 líneas)	1ra.:M.R y Ramírez	557,5 m
	2da.:M.R y Ramírez	557,3 m
OESTE	Lote 67-A y Pedro Ortiz	1.037 m

**SUPERFICIE: 68 Ha 0499 m<sup>2</sup> 0678 cm<sup>2</sup> (SESENTA Y OCHO HECTÁREAS, CUATROCIENTOS NOVENTA Y NUEVE METROS CUADRADOS CON SEISCIENTOS SETENTA Y OCHO CENTÍMETROS CUADRADOS).**





**Honorable Cámara de Diputados  
Comisión de Bienestar Rural**

*Misión: “La incorporación efectiva de la población campesina al desarrollo económico y social de la nación.”*

*Visión: “La distribución y tenencia de la tierra, la asistencia técnica y social y la creación de cooperativas”*

**9. Finca N° 3707 Padrón N° 3296 Lote 69 - B Manzana: TAYI**

ORIENTACION	LINDEROS	DIMENSION
NORTE	Ex café	350 m
ESTE	Ex café	1.665 m
SUR	Ex café	300 m
OESTE	Ex café	1.680 m

**SUPERFICIE: 45 Ha (CUARENTA Y CINCO HECTÁREAS).**

**10. Finca N° 3708 Padrón N° 3297 Lote 67 - A Manzana: TAYI**

ORIENTACION	LINDEROS	DIMENSION
NORTE	Lote 66 - A	557,30 m
ESTE	Antolín Santacruz	1.711,50 m
SUR	Ex Café	685 m
OESTE	Sr. Ramírez	1.590 m

**SUPERFICIE: 99 Ha 4.335 m<sup>2</sup> 4.083 cm<sup>2</sup> (NOVENTA Y NUEVE HECTÁREAS, CUATRO MIL TRESCIENTOS TREINTA Y CINCO METROS CUADRADOS CON CUATRO MIL OCHENTA Y TRES CENTÍMETROS CUADRADOS).**

**11. Finca N° 4194 Padrón N° 3548 Lote 1 H Manzana: TAYI**

ORIENTACION	LINDEROS	DIMENSION
NORTE	Colonia Raúl Ocampos	975 m
ESTE	Ex Café	1.753,20 m
SUR	Leonor Quiñonez	142,25 m
OESTE	1ra.: Lote 2 - H 2da.: Lote 2- H	1333 m 1.126,54 m

**SUPERFICIE: 97 Ha 8.415 m<sup>2</sup> (NOVENTA Y SIETE HECTÁREAS CON OCHO MIL CUATROCIENTOS QUINCE METROS CUADRADOS).**





Honorable Cámara de Diputados  
Comisión de Bienestar Rural

Misión: “La incorporación efectiva de la población campesina al desarrollo económico y social de la nación.”

Visión: “La distribución y tenencia de la tierra, la asistencia técnica y social y la creación de cooperativas”

12. Finca N° 4195 Padrón N° 3549

ORIENTACION	LINDEROS	DIMENSION
NORTE	Lote 1 - H	1.126,54 m
ESTE	Lote 1 - D	683,30 m
SUR	Lote 3 - H	563, 20 m
OESTE	Lote 59 - A	1.250,49 m

SUPERFICIE: 67 Ha (SESENTA Y SIETE HECTÁREAS).

13. Finca N° 4196 Padrón N° 3554 Lote 3 H Manzana: TAYI

ORIENTACION	LINDEROS	DIMENSION
NORTE (3 líneas)	1ra.: Lotes 59 y 2-H	557 m
	2da.: Lotes 59 y 2-H	127 m
	3ra.: Lotes 59 y 2-H	563,2 m
ESTE	Miguel Núñez	790 m
SUR (4 líneas)	1ra.: Santacruz y López	186,5 m
	2da.: Santacruz y López	225,8 m
	3ra.: Santacruz y López	365,9 m
	4ta.: Santacruz y López	935 m
OESTE (2 líneas)	1ra.: Ex Café	156 m
	2da.: Ex Café	439 m

SUPERFICIE: 62 Ha 5.043 m<sup>2</sup> 3.679 m<sup>2</sup> (SESENTA Y DOS HECTÁREAS, CINCO MIL CUARENTA Y TRES METROS CUADRADOS CON TRES MIL SEISCIENTOS SETENTA Y NUEVE CENTÍMETROS CUADRADOS).

14. Finca N° 5712 Padrón N° 4471 Lote 1 MANZANA: TAYI

ORIENTACION	LINDEROS	DIMENSION
NORTE	Adolfino Peralta	1.075 m
SUR	Arroyo Tayi	840 m
ESTE	Parte Loteada	760 m

SUPERFICIE: 31 Ha 7.818 m<sup>2</sup> (TREINTA Y UN HECTÁREAS CON SIETE MIL OCHOCIENTOS DIECIOCHO METROS CUADRADOS).







*Honorable Cámara de Diputados  
Comisión de Bienestar Rural*

*Misión: “La incorporación efectiva de la población campesina al desarrollo económico y social de la nación.”*

*Visión: “La distribución y tenencia de la tierra, la asistencia técnica y social y la creación de cooperativas”*

**SUPERFICIE TOTAL A SER DESAFECTADA: 810 Ha 186 m<sup>2</sup> 46.226 cm<sup>2</sup> (OCHOCIENTOS DIEZ HECTÁREAS, CIENTO OCHENTA Y SEIS METROS CUADRADOS CON CUARENTA Y SEIS MIL DOSCIENTOS VEINTISÉIS CENTÍMETROS CUADRADOS).**

**Artículo. 2º:** Para la expropiación de las Fincas Nos. 1.154, 1.998, 1.663, 1.972, 2.069, 2.368, 3.578, 3.612, 3.707, 3.708, 4.194, 4.195, 4.196 y 5.172 del Distrito de Pedro Juan Caballero, Departamento de Amambay, se fija como valor de indemnización la suma de Gs. 7.089.000.000.- (guaraníes siete mil ochenta y nueve millones), que permite resarcir suficientemente los derechos dominales del Banco Nacional de Fomento. Este valor regirá, si el pago efectivo al B.N.F. se efectúa dentro de ejercicio fiscal del año de la promulgación de la Ley, transcurrido dicho plazo, generará intereses del 1% mensual sobre el importe fijado hasta su pago efectivo.

**Artículo. 3º:** De no cumplir el Instituto Nacional de Desarrollo Rural y de la Tierra (INDERT) con el pago efectivo, en el plazo indicado en el artículo anterior, deberá indefectiblemente incluir dicho pago, con sus intereses, en el presupuesto del ejercicio fiscal del año siguiente, a la promulgación de la presente Ley.

**Artículo 4.º** Comuníquese al Poder Ejecutivo.





**CONGRESO NACIONAL**  
H. Cámara de Senadores

LEY N° .....

QUE EXPROPIA DEL DOMINIO DEL BANCO NACIONAL DE FOMENTO (BNF) Y TRANSFIERE A FAVOR DEL INSTITUTO NACIONAL DE DESARROLLO RURAL Y DE LA TIERRA (INDERT), PARA SER TRANSFERIDAS A SUS ACTUALES OCUPANTES A TÍTULO ONEROSO, PARA LOS FINES DE LA REFORMA AGRARIA LAS FINCAS N°s 1154, 1998, 1663, 1972, 2069, 2368, 3578, 3612, 3707, 3708, 4194, 4195, 4196 Y 5712 DEL DISTRITO DE PEDRO JUAN CABALLERO, DEPARTAMENTO AMAMBAY.

EL CONGRESO DE LA NACIÓN PARAGUAYA SANCIONA CON FUERZA DE

LEY:

**Artículo 1.º** Exprópiase del dominio del Banco Nacional de Fomento (BNF), las Fincas N°s 1154, 1998, 1663, 1972, 2069, 2368, 3578, 3612, 3707, 3708, 4194, 4195, 4196 y 5712, todas del Distrito de Pedro Juan Caballero, Departamento Amambay, a favor del Instituto Nacional de Desarrollo Rural y de la Tierra (INDERT), para ser transferidas a sus actuales ocupantes, del lugar denominado Lorito Picada (ITAPOPO), del Distrito de Pedro Juan Caballero, Departamento Amambay, cuyas superficies y linderos son:

**1. Finca N° 1154 Padrón N° 876 Lote 61**

ORIENTACION	LINDEROS	DIMENSION
ESTE	Lote 62	1.325 m
SUR	Calle	730,70 m
OESTE	Calle	1.513,15 m

**SUPERFICIE: 48 Ha 4.408 m<sup>2</sup> (CUARENTA Y OCHO HECTÁREAS CON CUATRO MIL CUATROCIENTOS OCHO METROS CUADRADOS).**

**2. Finca N° 1998 Padrón N° 2255**

ORIENTACION	LINDEROS	DIMENSION
SUR	Calle	391,02 m
OESTE	Lote 70	1.285 m

**SUPERFICIE: 50 Ha 2.461 m<sup>2</sup> (CINCUENTA HECTÁREAS CON DOS MIL CUATROCIENTOS SESENTA Y UN METROS CUADRADOS).**

**3. Finca N° 1663 Padrón N° 2084 Lote 69**

ORIENTACION	LINDEROS	DIMENSION
NORTE	Calle	1.183,5 m
SUR	Calle	537,71 m
ESTE	Lote 7	1.333 m
OESTE	Calle	1.467,47 m

**SUPERFICIE: 46 Ha 3.377 m<sup>2</sup> (CUARENTA Y SEIS HECTÁREAS CON TRES TRESCIENTOS SETENTA Y SIETE METROS CUADRADOS)**



*[Handwritten signature]*

*[Handwritten mark]* 3



**CONGRESO NACIONAL**  
H. Cámara de Senadores

4. Finca N° 1972 Padrón N° 2222 Lote 72

ORIENTACION	LINDEROS	DIMENSION
NORTE	Calle	368,08 m
SUR	Calle	368,08 m
ESTE	Lote 73	1.285 m
OESTE	Lote 71	1.285 m

**SUPERFICIE: 47 Ha 2.983 m<sup>2</sup> (CUARENTA Y SIETE HECTÁREAS CON DOS MIL NOVECIENTOS OCHENTA Y TRES METROS CUADRADOS).**

5. Finca N° 2069 Padrón N° 2280

ORIENTACION	LINDEROS	DIMENSION
NORTE	Calle	188,50 m
SUR	Calle	537,71 m
ESTE	Lote 71	1.285 m
OESTE	Lote 69	1.333 m

**SUPERFICIE: 46 Ha 3.377 m<sup>2</sup> (CUARENTA Y SEIS HECTÁREAS CON TRES MIL TRESCIENTOS SETENTA Y SIETE METROS CUADRADOS).**

6. Finca N° 2368 Padrón N° 2469

ORIENTACION	LINDEROS	DIMENSION
NORTE	Sr. De Jesús Ruiz	900 m
SUR (4 líneas)	1ra.: IPSA. 2da.: IPSA. 3ra.: IPSA. 4ta.: IPSA.	168 m 350,08 m 146 m 500 m
ESTE	IPSA.	500 m
OESTE	IPSA.	278,8 m

**SUPERFICIE: 49 Ha 1.410 m<sup>2</sup> (CUARENTA Y NUEVE HECTÁREAS CON UN MIL CUATROCIENTOS DIEZ METROS CUADRADOS).**

7. Finca N° 3578 Padrón N° 3220

ORIENTACION	LINDEROS	DIMENSION
ESTE	Ex Café	1.665,35 m
OESTE	Exaltación Ramírez	1.680 m

**SUPERFICIE: 50 Ha 1.467 m<sup>2</sup> (CINCUENTA HECTÁREAS CON UN MIL CUATROCIENTOS SESENTA Y SIETE METROS CUADRADOS).**



*[Handwritten signature]*

*[Handwritten signature]*



**CONGRESO NACIONAL**  
*H. Cámara de Senadores*

**8. Finca N° 3612 Padrón N° 3241 Lote 66 - A Manzana: TAYI**

ORIENTACION	LINDEROS	DIMENSION
NORTE	Mirna Ramírez	972 m
ESTE	Mima Ramírez	362 m
SUR (2 líneas)	1ra.: M.R y Ramírez 2da.: M.R y Ramírez	557,5 m 557,3 m
OESTE	Lote 67-A y Pedro Ortiz	1.037 m

**SUPERFICIE: 68 Ha 0499 m<sup>2</sup> 0678 cm<sup>2</sup> (SESENTA Y OCHO HECTÁREAS, CUATROCIENTOS NOVENTA Y NUEVE METROS CUADRADOS CON SEISCIENTOS SETENTA Y OCHO CENTÍMETROS CUADRADOS).**

**9. Finca N° 3707 Padrón N° 3296 Lote 69 - B Manzana: TAYI**

ORIENTACION	LINDEROS	DIMENSION
NORTE	Ex café	350 m
ESTE	Ex café	1.665 m
SUR	Ex café	300 m
OESTE	Ex café	1.680 m

**SUPERFICIE: 45 Ha (CUARENTA Y CINCO HECTÁREAS).**

**10. Finca N° 3708 Padrón N° 3297 Lote 67 - A Manzana: TAYI**

ORIENTACION	LINDEROS	DIMENSION
NORTE	Lote 66 - A	557,30 m
ESTE	Antolín Santacruz	1.711,50 m
SUR	Ex Café	685 m
OESTE	Sr. Ramírez	1.590 m

**SUPERFICIE: 99 Ha 4.335 m<sup>2</sup> 4.083 cm<sup>2</sup> (NOVENTA Y NUEVE HECTÁREAS, CUATRO MIL TRESCIENTOS TREINTA Y CINCO METROS CUADRADOS CON CUATRO MIL OCHENTA Y TRES CENTÍMETROS CUADRADOS).**

**11. Finca N° 4194 Padrón N° 3548 Lote 1 H Manzana: TAYI**

ORIENTACION	LINDEROS	DIMENSION
NORTE	Colonia Raúl Ocampos	975 m
ESTE	Ex Café	1.753,20 m
SUR	Leonor Quiñonez	142,25 m
OESTE	1ra.: Lote 2 - H 2da.: Lote 2- H	1333 m 1.126,54 m

**SUPERFICIE: 97 Ha 8.415 m<sup>2</sup> (NOVENTA Y SIETE HECTÁREAS CON OCHO MIL CUATROCIENTOS QUINCE METROS CUADRADOS).**



*[Handwritten signature]*

*[Handwritten signature]*



**CONGRESO NACIONAL**  
H. Cámara de Senadores

**12. Finca N° 4195    Padrón N° 3549**

ORIENTACION	LINDEROS	DIMENSION
NORTE	Lote 1 - H	1.126,54 m
ESTE	Lote 1 - D	683,30 m
SUR	Lote 3 - H	563,20 m
OESTE	Lote 59 - A	1.250,49 m

**SUPERFICIE: 67 Ha (SESENTA Y SIETE HECTÁREAS).**

**13. Finca N° 4196    Padrón N° 3554 Lote 3 H Manzana: TAYI**

ORIENTACION	LINDEROS	DIMENSION
NORTE (3 líneas)	1ra.: Lotes 59 y 2-H	557 m
	2da.: Lotes 59 y 2-H	127 m
	3ra.: Lotes 59 y 2-H	563,2 m
ESTE	Miguel Núñez	790 m
SUR (4 líneas)	1ra.: Santacruz y López	186,5 m
	2da.: Santacruz y López	225,8 m
	3ra.: Santacruz y López	365,9 m
	4ta.: Santacruz y López	935 m
OESTE (2 líneas)	1ra.: Ex Café	156 m
	2da.: Ex Café	439 m

**SUPERFICIE: 62 Ha 5.043 m<sup>2</sup> 3.679 m<sup>2</sup> (SESENTA Y DOS HECTÁREAS, CINCO MIL CUARENTA Y TRES METROS CUADRADOS CON TRES MIL SEISCIENTOS SETENTA Y NUEVE CENTÍMETROS CUADRADOS).**

**14. Finca N° 5712    Padrón N° 4471 Lote 1 MANZANA: TAYI**

ORIENTACION	LINDEROS	DIMENSION
NORTE	Adolfino Peralta	1.075 m
SUR	Arroyo Tayi	840 m
ESTE	Parte Loteada	760 m

**SUPERFICIE: 31 Ha 7.818 m<sup>2</sup> (TREINTA Y UN HECTÁREAS CON SIETE MIL OCHOCIENTOS DIECIOCHO METROS CUADRADOS).**

**SUPERFICIE TOTAL A SER DESAFECTADA: 810 Ha 186 m<sup>2</sup> 46.226 cm<sup>2</sup> (OCHOCIENTOS DIEZ HECTÁREAS, CIENTO OCHENTA Y SEIS METROS CUADRADOS CON CUARENTA Y SEIS MIL DOSCIENTOS VEINTISÉIS CENTÍMETROS CUADRADOS).**

**Artículo 2.º** La presente expropiación de las Fincas N°s 1154, 1998, 1663, 1972, 2069, 2368, 3578, 3612, 3707, 3708, 4194, 4195, 4196 y 5712 del Distrito de Pedro Juan Caballero, Departamento Amambay, no se registrarán por tasaciones del mercado, sí al importe del capital adjudicado vía ejecución hipotecaria a favor del Banco Nacional de Fomento (BNF), con sus respectivas tasas e intereses. Para tal efecto, se solicitará al Banco Central del Paraguay el cálculo del costo del capital más intereses desde la adjudicación del inmueble al Banco Nacional de Fomento (BNF) hasta la fecha.



*[Handwritten signature]*

*[Handwritten signature]*

*[Handwritten mark]*




**CONGRESO NACIONAL**  
*H. Cámara de Senadores*

**Artículo 3.º** El Instituto Nacional de Desarrollo Rural y de la Tierra (INDERT), en cumplimiento de la presente expropiación podrá hacerlo a través de los recursos propios, bonos del tesoro o cualquier otro acuerdo posible con el Banco Nacional de Fomento (BNF).

**Artículo 4.º** Comuníquese al Poder Ejecutivo.

**DADA EN LA SALA DE SESIONES DE LA HONORABLE CÁMARA DE SENADORES DE LA NACIÓN, A LOS TRECE DÍAS DEL MES DE JUNIO DEL AÑO DOS MIL DIECINUEVE.**

  
**Hermelinda Alvarenga de Ortega**  
Secretaria Parlamentaria

  
**Blas Lanzoni**  
Vicepresidente 1º  
En ejercicio de la Presidencia  
H. Cámara de Senadores






Congreso de la Nación  
Honorable Cámara de Senadores



1/5

*Erica Noemí Vargas*  
Directora de Mesa de Entrada  
Secretaría General - Cámara de Senadores

Asunción, 17 de octubre de 2018



*Denisse Sánchez*  
Cabinete de la Presidencia  
Honorable Cámara de Senadores

Señor  
**Don Silvio Ovelar**, Presidente  
Honorable Cámara de Senadores  
**PRESENTE**

Tenemos el agrado de dirigirnos al señor Presidente y por su intermedio a la Honorable Cámara, de conformidad con lo que establece la Constitución Nacional y el Reglamento Interno de la Cámara de Senadores, a fin de elevar a consideración el Proyecto de Ley: **QUE EXPROPIA DEL DOMINIO DEL BANCO NACIONAL DE FOMENTO Y TRANSFIERE A FAVOR DEL INSTITUTO NACIONAL DE DESARROLLO RURAL Y DE LA TIERRA (INDERT), PARA SER TRANSFERIDAS A SUS ACTUALES OCUPANTES A TÍTULO ONEROSO, PARA LOS FINES DE LA REFORMA AGRARIA LAS FINCAS N°s 1154, 1998, 1663, 1972, 2069, 2368, 3578, 3612, 3707, 3708, 4194, 4195, 4196 Y 5712 DEL DISTRITO DE PEDRO JUAN CABALLERO, DEPARTAMENTO AMAMBAY.**

Cabe destacar que el inmueble se halla ocupado por más de 12 años y aproximadamente por 83 familias conforme al censo realizado por el Indert, quienes bien organizadas en el Asentamiento denominado "Virgen de Caacupé". Se dedican a la producción de cultivos variados y animales domésticos a fin de dar sustento para sus respectivas familias. Cuentan a la vez con caminos internos, servicios eléctricos, capilla y escuela.

Es importante lograr la regularización de la ocupación a los efectos de que los compatriotas accedan a la tierra propia y que cada familia obtenga su respectivo título de propiedad y con ello el acceso a créditos para el bienestar familiar y lograr el arraigo definitivo.

La tenencia de la tierra es un problema grave en nuestro país, la tan anhelada reforma agraria se refleja en estos lugares donde realmente existe necesidad social y es nuestra responsabilidad velar por esos intereses, en especial de los sectores más vulnerables como es el caso del Asentamiento Virgen de Caacupé.

Así mismo, entendemos que el Banco Nacional de Fomento no visa del lucro por el lucro ni las ganancias desmedidas, esta institución siendo eficiente y competitiva alcanza su misión principal que es la de permitir el acceso al crédito impulsando de esa manera el desarrollo socioeconómico de todos los ciudadanos.

Con estas breves consideraciones, solicitamos el tratamiento del siguiente proyecto de ley y su aprobación para lograr una solución definitiva para los compatriotas.

*Juan Bartolome Ramírez Brizuela*  
JUAN BARTOLOME RAMÍREZ BRIZUELA  
SENADOR NACIONAL  
H. CÁMARA DE SENADORES

*Abel González Ramírez*  
Abel González Ramírez  
Senador de la Nación



*Victor Bresanovich*  
Victor Bresanovich  
H. Cámara de Senadores



0002

Congreso de la Nación  
Honorable Cámara de Senadores

LEY N° ...

QUE EXPROPIA DEL DOMINIO DEL BANCO NACIONAL DE FOMENTO Y TRANSFIERE A FAVOR DEL INSTITUTO NACIONAL DE DESARROLLO RURAL Y DE LA TIERRA (INDERT), PARA SER TRANSFERIDAS A SUS ACTUALES OCUPANTES A TÍTULO ONEROSO, PARA LOS FINES DE LA REFORMA AGRARIA LAS FINCAS N°s 1154, 1998, 1663, 1972, 2069, 2368, 3578, 3612, 3707, 3708, 4194, 4195, 4196 Y 5712 DEL DISTRITO DE PEDRO JUAN CABALLERO, DEPARTAMENTO AMAMBAY

EL CONGRESO DE LA NACIÓN PARAGUAYA SANCIONA CON FUERZA DE

LEY:

Artículo 1°.- Expropiase del dominio del Banco Nacional de Fomento (BNF), las Fincas N°s 1154, 1998, 1663, 1972, 2069, 2368, 3578, 3612, 3707, 3708, 4194, 4195, 4196 y 5712, todas del Distrito de Pedro Juan Caballero, Departamento Amambay, a favor del Instituto Nacional de Desarrollo Rural y de la Tierra (INDERT), para ser transferidas a sus actuales ocupantes, del lugar denominado Lorito Picada (ITAPOPO), del Distrito de Pedro Juan Caballero, Departamento Amambay, cuyas superficies y linderos son:

1 - Finca N° 1154 Padrón N° 876 Lote 61

ORIENTACIÓN	LINDEROS	DIMENSIÓN
ESTE	Lote 62	1.325 m
SUR	Calle	730,70 m
OESTE	Calle	1.513,15 m

SUPERFICIE: 48 Ha 4.408 m<sup>2</sup> (CUARENTA Y OCHO HECTÁREAS CON CUATRO MIL CUATROCIENTOS OCHO METROS CUADRADOS).

2 - Finca N° 1998 Padrón N° 2255

ORIENTACIÓN	LINDEROS	DIMENSIÓN
SUR	Calle	391,02 m
OESTE	Lote 70	1.285 m

SUPERFICIE: 50 Ha 2.461 m<sup>2</sup> (CINCUENTA HECTÁREAS CON DOS MIL CUATROCIENTOS SESENTA Y UN METROS CUADRADOS).

3 - Finca N° 1663 Padrón N° 2084 Lote 69

ORIENTACIÓN	LINDEROS	DIMENSIÓN
NORTE	Calle	1.183,5 m
SUR	Calle	537,71 m
ESTE	Lote 7	1.333 m
OESTE	Calle	1.467,47 m

SUPERFICIE: 46 Ha 3.377 m<sup>2</sup>(CUARENTA Y SEIS HECTÁREAS CON TRES MIL TRESCIENTOS SETENTA Y SIETE METROS CUADRADOS).

JUAN BARTOLOME RAMIREZ BRIZUELA  
SENADOR NACIONAL  
H. CAMARA DE SENADORES

Abel González Ramírez  
Senador de la Nación



ORIENTACIÓN	LINDEROS	DIMENSIÓN
NORTE	Calle	368,08 m
SUR	Calle	368,08 m
ESTE	Lote 73	1.285 m
OESTE	Lote 71	1.285 m

SUPERFICIE: 47 Ha 2.983 m<sup>2</sup> (CUARENTA Y SIETE HECTÁREAS CON DOS MIL NOVECIENTOS OCHENTA Y TRES METROS CUADRADOS).

5 - Finca N° 2069 Padrón N° 2280

ORIENTACIÓN	LINDEROS	DIMENSIÓN
NORTE	Calle	188,50 m
SUR	Calle	537,71 m
ESTE	Lote 71	1.285 m
OESTE	Lote 69	1.333 m

SUPERFICIE: 46 Ha 3.377 m<sup>2</sup> (CUARENTA Y SEIS HECTÁREAS CON TRES MIL TRESCIENTOS SETENTA Y SIETE METROS CUADRADOS).

6- Finca N° 2368 Padrón N° 2469

ORIENTACIÓN	LINDEROS	DIMENSIÓN
NORTE	Sr. De Jesús Ruiz	900 m
SUR (4 líneas)	1ra.: IPSA. 2da.: IPSA. 3ra.: IPSA. 4ta.: IPSA.	168 m 350,08 m 146 m 500 m
ESTE	IPSA.	500 m
OESTE	IPSA.	278,8 m

SUPERFICIE: 49 Ha 1.410 m<sup>2</sup> (CUARENTA Y NUEVE HECTÁREAS CON UN MIL CUATROCIENTOS DIEZ METROS CUADRADOS).

7- Finca N° 3578 Padrón N° 3220

ORIENTACIÓN	LINDEROS	DIMENSIÓN
ESTE	Ex Café	1.665,35 m
OESTE	Exaltación Ramírez	1.680 m

SUPERFICIE: 50 Ha 1.467 m<sup>2</sup> (CINCUENTA HECTÁREAS CON UN MIL CUATROCIENTOS SESENTA Y SIETE METROS CUADRADOS).

8- Finca N° 3612 Padrón N° 3241 Lote 66 - A Manzana: TAYI

ORIENTACIÓN	LINDEROS	DIMENSIÓN
NORTE	Mirna Ramírez	972 m
ESTE	Mirna Ramírez	362 m
SUR (2 líneas)	1ra.: M.R y Ramírez 2da.: M.R y Ramírez	557,5 m 557,3 m
OESTE	Lote 67-A y Pedro Ortiz	1.037 m

SUPERFICIE: 68 Ha 0499 m<sup>2</sup> 0678 cm<sup>2</sup> (SESENTA Y OCHO HECTÁREAS, CUATROCIENTOS NOVENTA Y NUEVE METROS CUADRADOS CON SEISCIENTOS SETENTA Y OCHO CENTÍMETROS CUADRADOS).

9- Finca N° 3707 Padrón N° 3296 Lote 69 - B Manzana: TAYI

ORIENTACION	LINDEROS	DIMENSIÓN
NORTE	Ex Café	350 m
ESTE	Ex Café	1.665 m
SUR	Ex Café	300 m
OESTE	Ex Café	1.680 m

SUPERFICIE: 45 Ha (CUARENTA Y CINCO HECTÁREAS).

JUAN BARTOLOME RAMIREZ BRIZUELA  
SENADOR NACIONAL  
H. CAMARA DE SENADORES

Abel González Ramírez  
Senador de la Nación

10

10- Finca N° 3708 Padrón N° 3297 Lote 67 - A Manzana: TAYI

0004

ORIENTACIÓN	LINDEROS	DIMENSIÓN
NORTE	Lote 66 - A	557,30 m
ESTE	Antolín Santacruz	1.711,50 m
SUR	Ex Café	685 m
OESTE	Sr. Ramírez	1.590 m

SUPERFICIE: 99 Ha 4.335 m<sup>2</sup> 4.083 cm<sup>2</sup> (NOVENTA Y NUEVE HECTÁREAS, CUATRO MIL TRESCIENTOS TREINTA Y TRES METROS CUADRADOS CON CUATRO MIL OCHENTA Y TRES CENTÍMETROS CUADRADOS).

11- Finca N° 4194 Padrón N° 3548 Lote 1 H Manzana: TAYI

ORIENTACIÓN	LINDEROS	DIMENSIÓN
NORTE	Colonia Raúl Ocampos	975 m
ESTE	Ex Café	1.753,20 m
SUR	Leonor Quiñonez	142,25 m
OESTE	1ra.: Lote 2 - H 2da.: Lote 2- H	1333 m 1.126,54 m

SUPERFICIE: 97 Ha 8.415 m<sup>2</sup> (NOVENTA Y SIETE HECTÁREAS CON OCHO MIL CUATROCIENTOS QUINCE METROS CUADRADOS).

12- Finca N° 4195 Padrón N° 3549

ORIENTACIÓN	LINDEROS	DIMENSIÓN
NORTE	Lote 1 - H	1.126,54 m
ESTE	Lote 1 - D	683,30 m
SUR	Lote 3 - H	563, 20 m
OESTE	Lote 59 - A	1.250,49 m

SUPERFICIE: 67 Ha (SESENTA Y SIETE HECTÁREAS).

13- Finca N° 4196 Padrón N° 3554 Lote 3 H Manzana: TAYI

ORIENTACIÓN	LINDEROS	DIMENSIÓN
NORTE (3líneas)	1ra.: Lotes 59 y 2-H	557 m
	2da.: Lotes 59 y 2-H	127 m
	3ra.: Lotes 59 y 2-H	563,2 m
ESTE	Miguel Núñez	790 m
SUR (4 líneas)	1ra.:Santacruz y López	186,5 m
	2da.Santacruz y López	225,8 m
	3ra.:Santacruz y López	365,9 m
	4ta.:Santacruz y López	935 m
OESTE (2líneas)	1ra.: Ex Café	156 m
	2da.: Ex Café	439 m

SUPERFICIE: 62 Ha 5.043 m<sup>2</sup> 3.679 m<sup>2</sup>(SESENTA Y DOS HECTÁREAS, CINCO MIL CUARENTA Y TRES METROS CUADRADOS CON TRES MIL SEISCIENTOS SETENTA Y NUEVE CENTÍMETROS CUADRADOS).

14- Finca N° 5712 Padrón N° 4471 Lote 1 MANZANA: TAYI

ORIENTACIÓN	LINDEROS	DIMENSIÓN
NORTE	Adolfino Peralta	1.075 m
SUR	Arroyo Tayi	840 m
ESTE	Parte Loteada	760 m

SUPERFICIE: 31 Ha 7.818 m<sup>2</sup> (TREINTA Y UN HECTÁREAS CON SIETE MIL OCHOCIENTOS DIECIOCHO METROS CUADRADOS).

*[Handwritten signatures]*

JUAN BARTOLOME RAMÍREZ BRIZUELA  
SENADOR NACIONAL  
H. CÁMARA DE SENADORES

Abel González Ramírez  
Senador de la Nación

10- Finca N° 3708 Padrón N° 3297 Lote 67 – A Manzana: TAYI

ORIENTACIÓN	LINDEROS	DIMENSIÓN
NORTE	Lote 66 - A	557,30 m
ESTE	Antolín Santacruz	1.711,50 m
SUR	Ex Café	685 m
OESTE	Sr. Ramírez	1.590 m

SUPERFICIE: 99 Ha 4.335 m<sup>2</sup> 4.083 cm<sup>2</sup> (NOVENTA Y NUEVE HECTÁREAS, CUATRO MIL TRESCIENTOS TREINTA Y CINCO METROS CUADRADOS CON CUATRO MIL OCHENTA Y TRES CENTÍMETROS CUADRADOS).

11- Finca N° 4194 Padrón N° 3548 Lote 1 H Manzana: TAYI

ORIENTACIÓN	LINDEROS	DIMENSIÓN
NORTE	Colonia Raúl Ocampos	975 m
ESTE	Ex Café	1.753,20 m
SUR	Leonor Quiñonez	142,25 m
OESTE	1ra.: Lote 2 - H 2da.: Lote 2- H	1333 m 1.126,54 m

SUPERFICIE: 97 Ha 8.415 m<sup>2</sup> (NOVENTA Y SIETE HECTÁREAS CON OCHO MIL CUATROCIENTOS QUINCE METROS CUADRADOS).

12- Finca N° 4195 Padrón N° 3549

ORIENTACIÓN	LINDEROS	DIMENSIÓN
NORTE	Lote 1 - H	1.126,54 m
ESTE	Lote 1 - D	683,30 m
SUR	Lote 3 - H	563, 20 m
OESTE	Lote 59 - A	1.250,49 m

SUPERFICIE: 67 Ha (SESENTA Y SIETE HECTÁREAS).

13- Finca N° 4196 Padrón N° 3554 Lote 3 H Manzana: TAYI

ORIENTACIÓN	LINDEROS	DIMENSIÓN
NORTE (3líneas)	1ra.: Lotes 59 y 2-H	557 m
	2da.: Lotes 59 y 2-H	127 m
	3ra.: Lotes 59 y 2-H	563,2 m
ESTE	Miguel Núñez	790 m
SUR (4 líneas)	1ra.:Santacruz y López	186,5 m
	2da.Santacruz y López	225,8 m
	3ra.:Santacruz y López	365,9 m
	4ta.:Santacruz y López	935 m
OESTE (2líneas)	1ra.: Ex Café	156 m
	2da.: Ex Café	439 m

SUPERFICIE: 62 Ha 5.043 m<sup>2</sup> 3.679 m<sup>2</sup>(SESENTA Y DOS HECTÁREAS, CINCO MIL CUARENTA Y TRES METROS CUADRADOS CON TRES MIL SEISCIENTOS SETENTA Y NUEVE CENTÍMETROS CUADRADOS).

14- Finca N° 5712 Padrón N° 4471 Lote 1 MANZANA: TAYI

ORIENTACIÓN	LINDEROS	DIMENSIÓN
NORTE	Adolfino Peralta	1.075 m
SUR	Arroyo Tayi	840 m
ESTE	Parte Loteada	760 m

SUPERFICIE: 31 Ha 7.818 m<sup>2</sup> (TREINTA Y UN HECTÁREAS CON SIETE MIL OCHOCIENTOS DIECIOCHO METROS CUADRADOS).

JUAN BARTOLOME RAMIREZ BRIZUELA  
SENADOR NACIONAL  
H. CAMARA DE SENADORES

Abel Gonzalez Ram  
Senador de la Nac

**SUPERFICIE TOTAL A SER DESAFECTADA: 810 Ha 186 m<sup>2</sup> 46.226 cm<sup>2</sup> (OCHOCIENTOS DIEZ HECTÁREAS, CIENTO OCHENTA Y SEIS METROS CUADRADOS CON CUARENTA Y SEIS MIL DOSCIENTOS VEINTISÉIS CENTÍMETROS CUADRADOS).**

**Artículo 2º.-** La presente expropiación de las Fincas N<sup>o</sup>s 1154, 1998, 1663, 1972, 2069, 2368, 3578, 3612, 3707, 3708, 4194, 4195, 4196 y 5712 del Distrito de Pedro Juan Caballero, Departamento Amambay, no se regirán por tasaciones del mercado, sí al importe del capital adjudicado vía ejecución hipotecaria a favor del Banco Nacional de Fomento, con sus respectivas tasas e intereses. Para tal efecto, se solicitará al Banco Central del Paraguay el cálculo del costo del capital más intereses desde la adjudicación del inmueble al Banco Nacional de Fomento hasta la fecha.

**Artículo 3º.-** El Instituto Nacional de Desarrollo Rural y de la Tierra (INDERT), en cumplimiento de la presente expropiación podrá hacerlo a través de los recursos propios, bonos del tesoro o cualquier otro acuerdo posible con el Banco Nacional de Fomento.

**Artículo 4º.-** De forma.

*[Handwritten signature]*  
*[Handwritten signature]*  
*[Handwritten signature]*  
*[Handwritten signature]*  
*[Handwritten signature]*  
*[Handwritten signature]*

**Abel González Ramírez**  
 Senador de la Nación

**JUAN BARTOLOME RAMIREZ BRIZUELA**  
 SENADOR NACIONAL  
 H. CAMARA DE SENADORES

O.D.p punto 5 13/6/19

11/12  
13/06/19  
8:48

Presidencia

BNF-P N° 105/2019.-

Asunción, 12 de junio de 2019.

Señor Presidente:

Tenemos el honor de dirigimos a usted en relación con el Dictamen N° 2019, Expediente N° 8118, de fecha 05 de junio de 2019, emitido por la Comisión de Reforma Agraria y Bienestar Rural de la Honorable Cámara de Senadores del Congreso Nacional, por el cual aconseja a la Honorable Cámara que V.E. preside, aprobar sin modificaciones el proyecto de Ley: *QUE EXPROPIA DEL DOMINIO DEL BANCO NACIONAL DE FOMENTO Y TRASFIERE A FAVOR DEL INSTITUTO NACIONAL DE DESARROLLO RURAL Y DE LA TIERRA (INDERT), PARA SER TRANSFERIDOS A SUS ACTUALES OCUPANTES A TÍTULO ONEROSO, PARA LOS FINES DE LA REFORMA AGRARIA, LAS FINCAS N°s 1.154, 1.998, 1663, 1.972, 2.069, 2.368, 3.578, 3.612, 3.707, 3.708, 4.194, 4.195, 4.196 y 5.712 DEL DISTRITO DE PEDRO JUAN CABALLERO, DEPARTAMENTO DE AMAMBAY*, presentado por los Senadores Sixto Pereira, Hugo Richer, José Ledesma, Juan Bartolomé Ramírez y Abel González.

Al respecto, en defensa de los intereses patrimoniales del Banco Nacional de Fomento, solicitamos a la Honorable Cámara que V.E. preside, el rechazo al Proyecto de Ley antes mencionado o, en su caso, la postergación de su tratamiento previsto como sexto punto del orden del día de la Sesión Ordinaria del día jueves 13 de junio de 2019, específicamente en lo referente al artículo 2° del Proyecto de Ley en cuestión, el cual establece: *“...La presente expropiación de las Fincas [...] no se registrarán por las tasaciones de mercado, sí al importe del capital adjudicado vía ejecución hipotecaria a favor del Banco Nacional de Fomento, con sus respectivas tasas de intereses desde la adjudicación del inmueble al Banco Nacional de Fomento hasta la fecha”* (Las negritas son nuestras).-

Que, el artículo 109<sup>1</sup> de la Constitución Nacional, en los casos de expropiaciones por causa de utilidad pública o de interés social, establece que la ley expropiatoria garantizará el previo pago de una *justa indemnización*, establecida convencionalmente o por sentencia judicial.

Que, como V.E. podrá advertir, el artículo 2° del Proyecto de Ley al pretender excluir la tasación al valor de mercado de las fincas propiedad del Banco Nacional de Fomento, vulnera palmariamente el derecho a la *justa indemnización* que garantiza la Carta Magna en detrimento del Banco Nacional de Fomento, por lo que en caso de su eventual sanción -y promulgación- del hasta ahora Proyecto de Ley, nos veríamos obligados, en nuestro carácter de servidores públicos, a entablar las acciones judiciales pertinentes en defensa del patrimonio de la institución que tenemos el honor de representar.

Que, a fin de evitar dicha indeseable coyuntura solicitamos el rechazo del Proyecto de Ley o, en su caso, la postergación de su tratamiento a los efectos de retomar las conversaciones tendientes a llegar a un acuerdo satisfactorio para las partes involucradas en el proceso, específicamente respecto del

<sup>1</sup> Art. 109. De la propiedad privada  
Se garantiza la propiedad privada, cuyo contenido y límites serán establecidos por la ley, atendiendo a su función económica y social, a fin de hacerla accesible para todos.  
La propiedad privada es inviolable.

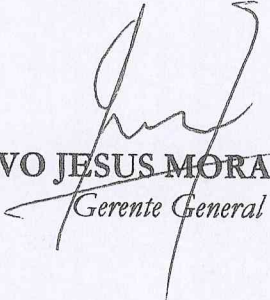
Nadie puede ser privado de su propiedad sino en virtud de sentencia judicial, pero se admite la expropiación por causa de utilidad pública o de interés social, que será determinada en cada caso por ley. Esta garantizará el previo pago de una justa indemnización, establecida convencionalmente o por sentencia judicial, salvo los latifundios improductivos destinados a la reforma agraria, conforme con el procedimiento para las expropiaciones a establecerse por ley.




14

artículo 2º que, en su actual redacción, agravia y socava los intereses patrimoniales del Banco Nacional Fomento.

Sin otro particular, aprovechamos la ocasión para saludarlo con nuestra más distinguida consideración.


  
**GUSTAVO JESUS MORA VILLALBA**  
*Gerente General*



  
**DANIEL CORREA**  
*Presidente*

A SU EXCELENCIA  
**SILVIO OVELAR, PRESIDENTE**  
HONORABLE CÁMARA DE SENADORES  
PALACIO LEGISLATIVO, ASUNCIÓN



  
Victor Bresanovich M.  
H. Cámara de Senadores



CONGRESO NACIONAL  
H. Cámara de Senadores

**Nuestra Visión:** "Un Poder Legislativo con compromiso ético y social orientado a brindar un servicio de excelencia"

**Nuestra Misión:** "Legislar y controlar en representación del pueblo, mediante una gestión eficiente, eficaz y transparente"

M.H.C.S. N° 900.-

H. CAMARA DE DIPUTADOS	
SECRETARIA GENERAL	
DIRECCION DE PROYECTOS EN ESTUDIO	
Fecha de Entrada Asunción:	25 JUN 2019
Según Acta N°:	32 Sesión: EXT
Expediente N°:	52085-7

Asunción 25 de junio de 2019


Señor Presidente:

De conformidad con lo establecido en el artículo 204 de la Constitución, le enviamos para someter a vuestra consideración el Proyecto de Ley, **QUE EXPROPIA DEL DOMINIO DEL BANCO NACIONAL DE FOMENTO (BNF) Y TRANSFIERE A FAVOR DEL INSTITUTO NACIONAL DE DESARROLLO RURAL Y DE LA TIERRA (INDERT), PARA SER TRANSFERIDAS A SUS ACTUALES OCUPANTES A TÍTULO ONEROSO, PARA LOS FINES DE LA REFORMA AGRARIA LAS FINCAS N°s 1154, 1998, 1663, 1972, 2069, 2368, 3578, 3612, 3707, 3708, 4194, 4195, 4196 Y 5712 DEL DISTRITO DE PEDRO JUAN CABALLERO, DEPARTAMENTO AMAMBAY**, presentado por los senadores Sixto Pereira, Hugo Richer, José Ledesma, Juan Bartolomé Ramírez y Abel González, aprobado por este alto Cuerpo legislativo en sesión ordinaria del 13 de junio del 2019.

Muy atentamente.

  
Hermelinda Alvarenga de Ortega  
Secretaria Parlamentaria



  
Blas Lanzoni  
Vicepresidente 1°  
En ejercicio de la Presidencia  
H. Cámara de Senadores

A Su Excelencia  
**Miguel Jorge Cuevas Ruíz Díaz**, Presidente  
Honorable Cámara de Diputados  
Poder Legislativo

S-188118

HONORABLE CAMARA DE DIPUTADOS  
DIRECCION DE MESA DE ENTRADA  
FECHA DE RECEPCION

DIA MES AÑO  
25 JUNIO 2019

HORA: 13:00

Marycarmen Tejera  
RESPONSABLE

Contiene 15 Pag.