



*Congreso Nacional
H. Cámara de Diputados*

Séptimo Punto (b)

► **PROYECTO DE LEY:** “QUE DESAFECTA DEL DOMINIO PÚBLICO MUNICIPAL Y AUTORIZA A LA MUNICIPALIDAD DE CONCEPCIÓN, A TRANSFERIR A TÍTULO ONEROSO A FAVOR DE SUS ACTUALES OCUPANTES, UNA FRACCIÓN DE INMUEBLE INDIVIDUALIZADA COMO PARTE DE LA FINCA N° 4.547, UBICADA EN EL BARRIO SANTO DOMINGO DE GUZMÁN”.

► **ORIGEN:** Honorable Cámara de Diputados

► **FECHA DE ENTRADA:** 6/Marzo/2019

► **EXP. N°:** D-1950376

► **COMISIONES:** Asuntos Municipales y Departamentales que aconseja la aprobación
Desarrollo Social, Población y Vivienda

► **CANTIDAD DE VOTOS PARA SU APROBACIÓN O RECHAZO:** MAYORÍA SIMPLE

► **DECISIÓN:**.....

► **DESTINO:**.....



Congreso Nacional
Honorable Cámara de Diputados
Comisión de Asuntos Municipales y Departamentales.

MISIÓN: "Legislar y controlar en representación del pueblo, mediante una gestión eficiente, eficaz y transparente"

VISIÓN: "Un poder Legislativo con compromiso ético y social, orientado a brindar un servicio de excelencia"

Asunción, 11 de Junio de 2019

DCAMD N°: 54/2019
EXPEDIENTE N°: 1950376

HONORABLE CAMARA:

Vuestra Comisión de Asuntos Municipales y Departamentales os aconseja, **APROBAR** el Proyecto de Ley: "QUE DESAFECTA DEL DOMINIO PUBLICO MUNICIPAL Y AUTORIZA A LA MUNICIPALIDAD DE CONCEPCIÓN, A TRANSFERIR A TITULO ONEROSO A FAVOR DE SUS ACUTALES OCUPANTES, UNA FRACCION DE INMUEBLE INDIVIDUALIZADA COMO PARTE DE LA FINCA N° 4.547, UBICADA EN EL BARRIO SANTO DOMINGO DE GUZMAN", presentado por los Diputados Nacionales Luis Urbietta, Andrés Rojas Feris, Emilio Pavón.

En ocasión de su estudio por la Plenaria, miembros de esta Comisión expondrán los fundamentos del presente dictamen.

Dios guarde a Vuestra Honorabilidad.

Dip. Nac. Tomas F. Rivas
Vicepresidente

Dip. Nac. Esteban M. Samaniego
Presidente

Dip. Nac. Marlene Ocampos
Secretario

MIEMBROS



Dip. Nac. Pastor Soria

Dip. Nac. Sebastián Villarejo

Dip. Nac. Marcelo Salinas

Dip. Nac. Sergio Rojas

Dip. Nac. Blanca Vargas

Dip. Nac. Fernando Ortellado

Dip. Nac. Royá Torres

Dip. Nac. Ever Juan Aricio

Dip. Nac. Jorge A. Britez

Dip. Nac. Néstor Ferrer

Dip. Nac. Carlos Portillo

Dip. Nac. Celso Maldonado

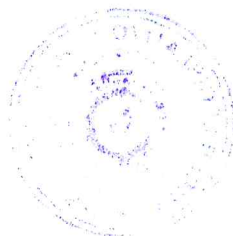
Dip. Nac. Vicente Rodríguez

Dip. Nac. Cristina Villalba



HONORABLE CAMARA DE DIPUTADOS
DIRECCION DE MESA DE ENTRADA
FECHA DE RECEPCION
DIA MES AÑO
13 / 06 / 2019
HORA: 07:50.
Cynthia Cabrera
RESPONSABLE *Cyber*

contiene 3 pág.





Congreso Nacional
Honorable Cámara de Diputados
Comisión de Asuntos Municipales y Departamentales.

MISIÓN: “Legislar y controlar en representación del pueblo, mediante una gestión eficiente, eficaz y transparente”

VISIÓN: “Un poder Legislativo con compromiso ético y social, orientado a brindar un servicio de excelencia”

LEY N°...

“QUE DESAFECTA DEL DOMINIO PUBLICO MUNICIPAL Y AUTORIZA A LA MUNICIPALIDAD DE CONCEPCIÓN, A TRANSFERIR A TITULO ONEROSO A FAVOR DE SUS ACUTALES OCUPANTES, UNA FRACCION DE INMUEBLE INDIVIDUALIZADA COMO PARTE DE LA FINCA N° 4.547, UBICADA EN EL BARRIO SANTO DOMINGO DE GUZMAN”.

EL CONGRESO DE LA NACION PARAGUAYA SANCIONA CON FUERZA DE LEY:

Artículo 1°.- Desaféctese del dominio público municipal y autorizase a la Municipalidad de Concepción, a transferir a título oneroso a favor de sus actuales ocupantes, una fracción de inmueble individualizado como parte de la Finca N° 4.547, distrito de Concepción, ubicado en el Barrio Santo Domingo de Guzmán, cuyas dimensiones y linderos son los siguientes:

AL NORTE: mide 136,00 m (Ciento treinta y seis metros), linda con la plaza;

AL SUR: mide 136,00 m (Ciento treinta y seis metros), linda con calle 15 (hoy Leopoldo Centurión);

AL ESTE: mide 150,00 m (Ciento Cincuenta metros), linda con calle 8 (hoy Cristóbal Duarte); y,

AL OESTE: mide 150,00 m (Ciento Cincuenta metros), linda con calle 6 (hoy Prof. José Canale Navarro).

SUPERFICIE: 2 Has. 400 m². (Dos Hectáreas, cuatrocientos metros cuadrados).

COORDENAS U.T.M.- ZONA 21 - WGS 84

Vértice N° 1 : X= 456.124,6055 Y= 7.409.048,9268

Vértice N° 2 : X= 456.364,9788 Y= 7.408.862,8175

Artículo 2°.- La suma obtenida por la venta de los inmuebles individualizados en el Artículo 1° de la presente ley, será destinado para la adquisición de otro inmueble para espacio verde o plaza.

Artículo 3°.- La transferencia de los lotes a los ocupantes se realizará después de comprobarse fehacientemente que los mismos y sus cónyuges no poseen otros inmuebles en el territorio de la República, a través de certificado de no poseer bienes inmuebles. En caso que el Certificado emita informes negativos, la transferencia se realizará previa Declaración Jurada, de no poseer inmueble, la que será firmada por los beneficiarios.

Artículo 4°.- Comuníquese al Poder Ejecutivo.





Congreso Nacional
H. Cámara de Diputados

LEY N° ...

“QUE DESAFECTA DEL DOMINIO PUBLICO MUNICIPAL Y AUTORIZA A LA MUNICIPALIDAD DE CONCEPCIÓN, A TRANSFERIR A TITULO ONEROSO A FAVOR DE SUS ACUTALES OCUPANTES, UNA FRACCION DE INMUEBLE INDIVIDUALIZADA COMO PARTE DE LA FINCA N° 4.547, UBICADA EN EL BARRIO SANTO DOMINGO DE GUZMAN”.

EL CONGRESO DE LA NACION PARAGUAYA SANCIONA CON FUERZA DE

LEY:

Artículo 1°.- Desaféctase del dominio público municipal y autorizase a la Municipalidad de Concepción, a transferir a título oneroso a favor de sus actuales ocupantes, una fracción de inmueble individualizado como parte de la Finca N° 4.547, distrito de Concepción, ubicado en el Barrio Santo Domingo de Guzmán, cuyas dimensiones y linderos son los siguientes:

AL NORTE: mide 136,00 m (Ciento treinta y seis metros), linda con la plaza;

AL SUR: mide 136,00 m (Ciento treinta y seis metros), linda con calle 15 (hoy Leopoldo Centurión);

AL ESTE: mide 150,00 m (Ciento Cincuenta metros), linda con calle 8 (hoy Cristóbal Duarte); y,

AL OESTE: mide 150,00 m (Ciento Cincuenta metros), linda con calle 6 (hoy Prof. José Canale Navarro).

SUPERFICIE: 2 Has. 400 m². (Dos Hectáreas, cuatrocientos metros cuadrados).

COORDENAS U.T.M.- ZONA 21 - WGS 84


Vértice N° 1 : X= 456.124,6055 Y= 7.409.048,9268

Vértice N° 2 : X= 456.364,9788 Y= 7.408.862,8175


Artículo 2°.- La suma obtenida por la venta de los inmuebles individualizados en el Artículo 1° de la presente ley, será destinado para la adquisición de otro inmueble para espacio verde o plaza.

Artículo 3°.- La transferencia de los lotes a los ocupantes se realizará después de comprobarse fehacientemente que los mismos y sus cónyuges no poseen otros inmuebles en el territorio de la República, a través de certificado de no poseer bienes inmuebles. En caso que el Certificado emita informes negativos, la transferencia se realizará previa Declaración Jurada, de no poseer inmueble, la que será firmada por los beneficiarios.

Artículo 3°.- Comuníquese al Poder Ejecutivo.


Luis A. Urbieta C.
Diputado Nacional


Andrés Rojas Feris
DIPUTADO NACIONAL


EMILIO PAVÓN DOLDAN
Diputado Nacional




Congreso Nacional
H. Cámara de Diputados

EXPOSICIÓN DE MOTIVOS

El presente Proyecto de Ley es presentado a solicitud de la Municipalidad de Concepción, de conformidad a la Ley N° 4385/11, con el mismo se pretende regularizar la ocupación pacífica de 52 (cincuenta y dos) familias, con una antigüedad de 8 años aproximadamente. El terreno solicitado abarca una superficie de 2 Has. 400 m².

Una vez materializada la Ley, el municipio podrá fraccionar y vender los lotes a los ocupantes y el resultado de la venta adquirir otro terreno para destinarlo a espacio público, de esa manera las familias afectadas podrán contar con título de propiedad sobre el inmueble que están ocupando; asimismo, el municipio posteriormente ya podrá percibir otros ingresos en concepto de impuesto inmobiliario, entre otros.


Luis A. Urbieta C.
Diputado Nacional


Andrés Rojas Feris
DIPUTADO NACIONAL


EMILIO PAVON DOLDAN
Diputado Nacional



*Congreso Nacional
H. Cámara de Diputados*

**ASUNTOS MUNICIPALES Y
DEPARTAMENTALES
DESARROLLO SOCIAL, POBLACION
Y VIVIENDA**

Asunción, 6 de marzo de 2.019

H. CÁMARA DE DIPUTADOS	
SECRETARIA GENERAL	
DIRECCION DE PROYECTOS EN ESTUDIO	
Fecha de Entrada Asunción:.....	
Según Acta N°.....	Sesión.....
Expediente N°.....	

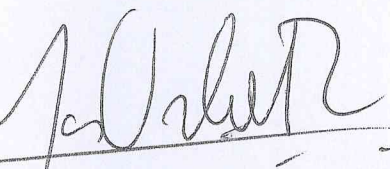
Señor
MIGUEL JORGE CUEVAS, Presidente
Honorable Cámara de Diputados de la Nación
E. S. D.


De nuestra consideración:

*Tenemos el agrado de dirigirnos a Vuestra Honorabilidad, y por su intermedio a los demás miembros de éste Alto Cuerpo Legislativo, en virtud del Art. 203 de la Constitución Nacional, concordante con el Art. 96 del Reglamento Interno, para patrocinar como Proyecto de Ley, la solicitud realizada por la Municipalidad de Concepción, según Resolución J.M. N° 276/18 e Intendencia Municipal N° 0073/19, en la cual se solicita la sanción de una Ley para la **DESAFECTACION** del inmueble de dominio público municipal individualizado como parte de la Finca 4.547, a favor de sus actuales ocupantes, ubicado en el Barrio Santo Domingo de Guzmán, de la ciudad de Concepción.*

Por lo expuesto precedentemente, solicitamos se ponga a consideración de los señores legisladores el presente pedido realizado por el mencionado municipio.

En la seguridad de contar con el acompañamiento de los colegas parlamentarios, aprovechamos la oportunidad para saludar al Señor Presidente atentamente.


Luis A. Urbietta C.
Diputado Nacional


Andrés Rojas Feris
DIPUTADO NACIONAL


EMILIO PAVON DOLDAN
Diputado Nacional

HONORABLE CAMARA DE DIPUTADOS
DIRECCION DE MESA DE ENTRADA
FECHA DE RECEPCION

DIA MES AÑO
06 / 03 / 2019

HORA: 13:45

Agustina Salinas

RESPONSABLE

Contiene 132 pag

[Faint handwritten notes]




MUNICIPALIDAD de CONCEPCION

REPUBLICA DEL PARAGUAY

Mcal. Estigarribia y Cerro Corá

Tel: (595) 331- 242212 – 242710

www.municom2012@gmail.com



Resolución I.M. N° 0073 /2019.-

POR LA CUAL LA INTENDENCIA MUNICIPAL AUTORIZA A REALIZAR LOS TRAMITES CORRESPONDIENTE ANTE EL CONGRESO NACIONAL LA DESAFECTACION DE LA FINCA N° 4547, PADRÓN N° 3509, UBICADO EN EL BARRIO SANTO DOMINGO DE GUZMAN.-----

Concepción, 14 de enero del 2019.-

VISTO: el Mensaje N° 19/17, presentado por la Intendencia Municipal por medio del cual ponen a estudio y consideración de la Junta Municipal el Proyecto de desafectación de la Finca N° 4547, Padrón N° 3509, ubicado en el barrio Santo Domingo de Guzmán, y

CONSIDERANDO: Que; LA LEY N° 3966/10 ORGANICA MUNICIPAL en su Artículo 134.-**Bienes del dominio público.** Son bienes del dominio público, los que en cada municipio están destinados al uso y goce de todos sus habitantes, tales como: a) las calles, avenidas, caminos, puentes, pasajes y demás vías de comunicación que no pertenezcan a otra administración; b) las plazas, parques, inmuebles destinados a edificios públicos y demás espacios destinados a recreación pública; c) las aceras y los accesorios de las vías de comunicación o de espacios públicos a los que se refieren los incisos a) y b); d) los ríos, lagos y arroyos comprendidos en las zonas urbanas del Municipio, que sirven al uso público, y sus lechos; e) los que el Estado transfiera al dominio público municipal; f) las fracciones destinadas para plazas, edificios públicos, calles y avenidas, resultantes de Loteamiento; y, g) los bienes del dominio privado municipal declarados de dominio público, por ordenanza municipal, que deberán ser inscriptos en la Dirección General de los Registros Públicos.

En el caso excepcional en que alguno de estos bienes estén sujetos al uso de ciertas personas o entidades, deberán pagar el canon que se establezca. Sin embargo, los espacios destinados a plazas, parques, calles y avenidas no podrán ser objeto de concesión para uso de particulares.

POR TANTO:

EL INTENDENTE MUNICIPAL DE CONCEPCIÓN

En uso de sus atribuciones legales

RESUELVE:

Art. 1º) PROCEDER; a realizar los trámites correspondiente ante el Congreso Nacional la DESAFECTACION DE LA FINCA N° 4547, PADRÓN N° 3509, ubicado en el barrio Santo Domingo de Guzmán.-----

Art. 2º) AUTORIZAR, al Departamento de Catastro de la Dirección de Planificación y Ordenamiento Territorial a actualizar los datos que correspondan, cumplido remitir a la Asesoría Jurídica para su tramitación.-----

Art. 5º) COMUNICAR; a quienes corresponda, publicar y cumplido dar al Registro Oficial de la Municipalidad.-----

Abog. Juan Carlos Cornelli Páez
Secretario General



Vejanor Ramón Urbieta Cáceres
Intendente Municipal

Adm. "Ing. Agron, Alejandro Ramón Urbieta Cáceres" -2015-2020



Junta Municipal de Concepción

Pdte. Dr. Manuel Franco e/Curupayty
Concepción

Telefax.: +595 331 241290
Paraguay

RESOLUCIÓN DE O/P N° 276/18

POR LA QUE SE RECTIFICA LA RESOLUCION DE O/P N° 181/17 “POR LA QUE SE AUTORIZA A LA INTENDENCIA MUNICIPAL A GESTIONAR ANTE EL CONGRESO NACIONAL LA DESAFECTACIÓN DE LA FINCA N° 4.547, PADRON N° 3.508, UBICADO EN EL BARRIO SANTO DOMINGO DE GUZMÁN”.-----

VISTO: El Mensaje N° 22/2018 de la Intendencia Municipal por medio del cual solicitan la rectificación de la Resolución de O/P N° 181/17 “POR LA QUE SE AUTORIZA A LA INTENDENCIA MUNICIPAL A GESTIONAR ANTE EL CONGRESO NACIONAL LA DESAFECTACIÓN DE LA FINCA N° 4.547, PADRON N° 3.508, UBICADO EN EL BARRIO SANTO DOMINGO DE GUZMÁN”; y,

CONSIDERANDO: El Artículo 134° de la Ley N° 3966/10 Orgánica Municipal dispone: “*Son bienes del dominio público, los que en cada municipio están destinados al uso y goce de todos sus habitantes, tales como: ... b) las plazas, parques, inmuebles destinados a edificios públicos y demás espacios destinados a recreación pública*”. Así mismo en el Art. 136° preceptúa “*Afectación del Dominio Público al Privado por Ley La Ley podrá establecer que un bien del dominio público municipal pase a ser un bien del dominio privado cuando así lo exija el interés general, a excepción de los inmuebles destinados a plazas, parques y espacios verdes en general*”; y,

La determinación asumida por la Plenaria del Cuerpo Legislativo Municipal en su Sesión Ordinaria de fecha dieciocho de diciembre del año dos mil dieciocho,

POR TANTO;

**LA JUNTA MUNICIPAL DE CONCEPCIÓN,
REUNIDA EN CONCEJO;**

RESUELVE:

Art. 1°) RECTIFICAR LA RESOLUCION DE O/P N° 181/17 “POR LA QUE SE AUTORIZA A LA INTENDENCIA MUNICIPAL A GESTIONAR ANTE EL CONGRESO NACIONAL LA DESAFECTACIÓN DE LA FINCA N° 4.547, PADRON N° 3.508, UBICADO EN EL BARRIO SANTO DOMINGO DE GUZMÁN”.-----

Art. 2°) AUTORIZAR a LA INTENDENCIA MUNICIPAL A GESTIONAR ANTE EL CONGRESO NACIONAL LA DESAFECTACIÓN DE LA FINCA N° 4.547, PADRON N° 3.509, UBICADO EN EL BARRIO SANTO DOMINGO DE GUZMÁN.-----

Art. 3°) COMUNICAR a la Intendencia Municipal.-----

Dada en la Sala de Sesiones de la Junta Municipal de la Ciudad de Concepción, República del Paraguay a los dieciocho días del mes de diciembre del año dos mil dieciocho.-----

Abog. Jorge Daniel Duarte Beraud
Secretario de la Junta Municipal

Abog. Sisinia Silva Agüero
Presidente de la Junta Municipal

DICTAMEN CONJUNTO DE LAS COMISIONES ASESORAS DE LEGISLACION Y PLANIFICACION, URBANISMO Y ORDENAMIENTO TERRITORIAL.

Señora
Abog. Sisinia Silva Agüero
Presidente de la Junta Municipal
Concepción, Paraguay

De nuestra mayor consideración;


Los Miembros de las Comisiones Asesoras de Legislación y Planificación, Urbanismo y Ordenamiento Territorial se dirigen a usted y por su intermedio a los demás Señores Concejales a los efectos de elevar nuestro dictamen con relación al Mensaje I.M. N° 22/2018, en los siguientes términos;


Que, la Intendencia Municipal mediante Mensaje I.M. N° 22/2018, de fecha 16 de Noviembre de 2018, solicita la rectificación de la Resolución de O/P N° 181/17 "POR LA CUAL SE AUTORIZA A LA INTENDENCIA MUNICIPAL A GESTIONAR ANTE EL CONGRESO NACIONAL LA DESAFECTACIÓN DE LA FINCA N° 4547, PADRÓN N° 3508, UBICADO EN EL BARRIO SANTO DOMINGO DE GUZMAN".

Que, por Resolución individualizada mas arriba, erróneamente se había consignado el N° de Padrón 3508, debiendo ser el N° de Padrón 3.509, como están consignados en el Titulo de Propiedad, en el Plano Georreferenciado e Informe Pericial


En consecuencia, con estas consideraciones estas Comisiones asesoras recomiendan a la plenaria **RECTIFICAR** la Resolución de O/P N° 181/17, de fecha 16 de Noviembre de 2017, debiendo consignarse quedar redactado de la siguiente manera "AUTORIZAR A LA INTENDENCIA MUNICIPAL A GESTIONAR ANTE EL CONGRESO NACIONAL LA DESAFECTACIÓN DE LA FINCA N° 4547, PADRÓN N° 3509, UBICADO EN EL BARRIO SANTO DOMINGO DE GUZMAN", como así mismo la Ordenanza N° 09/17.


Es nuestro dictamen.



Abog. Miguel A. Domínguez B.
Pdte. Com. Planific., y Miembro Com. Legislac.

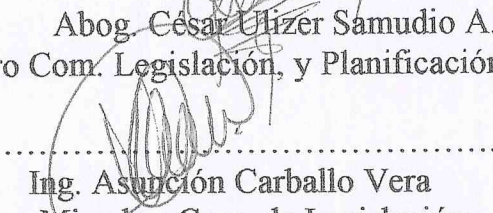

Prof. Hilda Del Rosario Quevedo
Miembro Com. Legislación



Abog. Javier Vergara Recalde
Miembro Com. Legislación, y Planificación


Sr. Blas Enrique Paniagua Acevedo
Miembro de Comisión de Planificación


Abog. Gustavo David Bonzi V.
Pdte. Com. Legislación.


Abog. César Ulizer Samudio A.
Miembro Com. Legislación, y Planificación


Ing. Asunción Carballo Vera
Miembro Com. de Legislación.



Junta Municipal de Concepción

Pdte. Dr. Manuel Franco e/Curupayty
Concepción

Telefax.: +595 331 241290
Paraguay

ORDENANZA N° 09/17

POR LA CUAL SE ESTABLECEN NORMAS PARA LA ADJUDICACIÓN, VENTA, FINANCIACIÓN Y TITULACIÓN DE LOS LOTES DEL PADRÓN N° 3508 DE LA FINCA N° 4547 DEL BARRIO SANTO DOMINGO DE GUZMÁN PROPIEDAD DE LA MUNICIPALIDAD DE CONCEPCIÓN. -----

VISTO: El Mensaje N° 19/2017 de la Intendencia Municipal, a través de la que remite a la Junta Municipal el Proyecto de Ordenanza “**POR LA CUAL SE ESTABLECEN NORMAS PARA LA ADJUDICACIÓN, VENTA, FINANCIACIÓN Y TITULACIÓN DE LOS LOTES DEL PADRÓN N° 3508 DE LA FINCA N° 4547 DEL BARRIO SANTO DOMINGO DE GUZMÁN PROPIEDAD DE LA MUNICIPALIDAD DE CONCEPCIÓN**”;
y,

CONSIDERANDO: Los Dictámenes de las Comisiones Asesoras de Legislación y de Planificación, Urbanismo y Ordenamiento Territorial y la determinación asumida por el Cuerpo Legislativo Municipal, en su Sesión Ordinaria de fecha diez de julio del presente año;

POR TANTO;

**LA JUNTA MUNICIPAL DE CONCEPCIÓN
REUNIDA EN CONCEJO;**

ORDENA:

DEL OBJETO



Art. 1) La presente Ordenanza establece normas para la adjudicación venta financiación y titulación de los lotes del Padrón N° 3508 de la Finca N° 4547 del Barrio Santo Domingo de Guzmán, Propiedad de la Municipalidad de Concepción. -----

DEL CENSO DE OCUPANTES Y DEL REGISTRO DE ADJUDICATARIOS

Art. 2) Ordénese un Censo General de Ocupantes de los lotes del Padrón N° 3508 de la Finca N° 4547 del Barrio Santo Domingo de Guzmán, Propiedad de la Municipalidad de Concepción. -----



Junta Municipal de Concepción

Pdte. Dr. Manuel Franco e/Curupayty
Concepción

Telefax.: +595 331 241290
Paraguay

- Art. 3)** El Censo determinará los derechos y las obligaciones que emana de la ocupación y servirá como base para las adjudicaciones y las que se realicen en virtud de la presente Ordenanza. -----
- Art. 4)** Crease el Registro de Adjudicaciones, que tendrá como base de ocupantes y en el cual, además se anotaran todas las adjudicaciones y cesiones de derechos que hubiere sobre los lotes del Padrón N° 3508 de la Finca N° 4547 del Barrio Santo Domingo de Guzmán, Propiedad de la Municipalidad de Concepción. -----

DE LA ADJUDICACION

- Art. 5)** Podrán ser adjudicatarias, las personas censadas que acrediten su calidad de ocupante del lote del Padrón N° 3508 de la Finca N° 4547 del Barrio Santo Domingo de Guzmán, con el certificado de vida y de residencia, expedido por la autoridad competente. -----

DE LA VENTA

- Art. 6)** La Municipalidad venderá en forma directa, a los adjudicatarios previo evaluó pericial y autorización expresa de la Junta Municipal, los lotes objeto de la presente Ordenanza. Ninguna Avaluación será menor al valor fiscal, debiendo considerarse la cuestión social de la adjudicación. -----

DE LA FINANCIACIÓN

- Art. 7)** La Municipalidad podrá financiar la venta directa de los lotes a través de la presente Ordenanza, según las modalidades y compromisos establecidos en los artículos siguientes. -----
- Art. 8)** Fijado el precio de cada inmueble, se podrá efectivizar el fraccionamiento de la deuda, en tantos meses como sea según hasta el límite establecido en la presente Ordenanza. -----
- Art. 9)** Establecese el siguiente sistema de incentivos y recargos de mora a la forma de pago. -----
- a) Por el pago al contado, 20% veinte por ciento de descuento.
 - b) Precio contado sin descuento ni recargo hasta doce meses de financiación. -----



Alcaldes D. Duarte Beraud
Secretario de la Junta Municipal



Junta Municipal de Concepción

Pdte. Dr. Manuel Franco e/Curupayty
Concepción

Telefax.: +595 331 241290
Paraguay

- c) Precio más recargo desde trece meses de financiación solo hasta el 0,5% cinco por ciento de interés mensual. No puede sobrepasar 120 ciento veinte meses de financiación. -----

Art. 10) La obligación con respecto al precio, que emerja del contrato de compraventa, será instrumentada en tantos pagares como existan. ---

DE LOS PRECIOS

- Art. 11) Los precios de los inmuebles serán a Gs. 25.000 (Guaraníes, veinte y cinco mil), el metro cuadrado.-----

DE LOS GASTOS ADMINISTRATIVOS

- Art. 12) Apruébese el cobro de gastos administrativos a los adjudicados en virtud de la presente Ordenanza. Los mismos serán determinados por el Ejecutivo Municipal debiendo contemplar los Gastos Administrativos normales, establecidos en la Ordenanza Tributaria, aquellos que se hicieron para la incorporación al patrimonio municipal de los inmuebles en cuestión y los que se hagan en el marco de la aplicación de la presente Ordenanza. -----


- Art. 13) Todos los gastos administrativos serán cobrados íntegramente al momento de la suscripción del contrato de compraventa con la Municipalidad. -----

DE LA TITULACION

- Art. 14) En cada caso, el Ejecutivo Municipal emitirá una resolución en virtud de la cual autorice a un escribano público la redacción de la escritura pública traslativa de dominio, debiendo consignar en la misma la adjudicación de la que fuera objeto y la cancelación del precio del lote.-

DE LA PROHIBICION DE CESION DE DERECHOS Y COMPRA - VENTA DE MEJORAS.

- Art. 15) Queda expresamente prohibida, a los adjudicados/as de la presente Ordenanza, por el termino de 240 (doscientos cuarenta) meses, contados a partir de la suscripción del Contrato de Compraventa con la Municipalidad de Concepción las cesiones de derechos y/o



Junta Municipal de Concepción

Pdte. Dr. Manuel Franco e/Curupayty
Concepción

Telefax.: +595 331 241290
Paraguay

compraventa de lotes con sus respectivas mejoras, ya sea en virtud de escritura pública o de documento privado con certificación de firmas.

Art. 16) Los adjudicados/as que incumplan lo establecido en el artículo 15 de la presente ordenanza, perderán automáticamente su calidad de adjudicatario y los lotes serán incorporados al patrimonio municipal mediante resolución del Ejecutivo Municipal, quedando la misma facultada a tomar posesión inmediato del mencionado lote y disponer libremente del mismo. -----

Art. 17) En caso de que en el lote del terreno, existieran mejoras introducidas por el adjudicado/a, que no pudieran ser llevados por este/a en el plazo no mayor de 60 días, deberá subastarse el terreno, con las mejoras existentes, para que con lo producido de la subasta cobre la Municipalidad de Concepción lo que le adeudare el adjudicado/a, en concepto de pago de lote, perteneciendo a este/a al excedente, si lo hubiere del precio obtenido en la subasta. -----

DE LAS DISPOSICIONES FINALES

Art. 18) La presente Ordenanza rige única y exclusivamente para los lotes del Padrón N° 3508 de la Finca N° 4547 del Barrio Santo Domingo de Guzmán, Propiedad de la Municipalidad de Concepción, indicados en el artículo 1° de la presente Ordenanza, y entrará a regir una vez inscripto la mencionada Finca a nombre de la Municipalidad en el Registro Público de la Propiedad. -----

Art. 19) La presente Ordenanza entrará en vigencia una vez sancionada la ley que desafecta del dominio público municipal el inmueble con Padrón N° 3508 de la Finca N° 4547 del Barrio Santo Domingo de Guzmán, Propiedad de la Municipalidad de Concepción. -----

Art. 20) Comunicar a la Intendencia Municipal. -----

Dada en la Sala de Sesiones de la Junta Municipal de la ciudad de Concepción, República del Paraguay, a los diez días del mes de julio del año dos mil diecisiete. -----

Abog. Jorge Daniel Duarte Beraud
Secretario de la Junta Municipal

Abog. Miguel Ángel Domínguez Bogado
Presidente de la Junta Municipal

AÑO 1982.-

REPUBLICA DEL PARAGUAY

REGISTRO DE CONTRATOS PUBLICOS

Nº. 98

Escritura de CESION GRATUITA DE INMUEBLE PARA CALLES Y PLAZA.-

Otorgado por

NIDIA ESTELA CAZAL DE BAJAC.-

A favor de

MUNICIPALIDAD DE CONCEPCION.-


Escritura No. 195.- Folio: 793 S.- Rgto. Contratos CIVIL "B".-


ANGEL E. ROLON MEZA

NOTARIO
ESCRIBANO PUBLICO

ESCRITORIO: 25 DE MAYO 157 C/ YEGROS - 1ER. PISO - TEL. 46-773

ASUNCION






Angel Esteban Rolon Meza
Notario y Escribano Público




64018
Dirección de IMPUESTOS INTERIORES
12 Años
Explotoria 5.

VEINTE CUARANIES

NÚMERO CIENTO NOVENTA Y CINCO: En la ciudad de Asunción, Capital de la República del Paraguay, a los treinta días de julio de mil novecientos noventa y dos, ante mí: ANGEL ESTEBAN ROLON MEZA, Notario y Escribano Público comparecen, por una parte, la Señora NIDIA ESTELA CAZAL DE BAJAC, acompañada de su esposo don MIGUEL OSCAR BAJAC A, quien concurre por su consentimiento, domiciliadas en las calles Brasil entre 14 de Mayo y 15 de Mayo de la Ciudad de Concepción, y por la otra, los Sres. JUAN MILCIADAS CAZAL PEDROZO y LIC. ANDRES VILLALBA BARRIOS, casados domiciliados en el barrio de la Ciudad de Concepción, todos se encuentran accidentalmente en el presente momento en las calles Stroessner y Cuarta Proyecto de la Ciudad de Concepción, todos son paraguayos, mayores de edad, cumplieron con las leyes de capacidad personal, hábiles y de mi conocimiento.- Los Sres. Juan Milciadas Cazal Pedrozo y Lic. Andres Villalba Barrios, concurren al acto en nombre y representación de la MUNICIPALIDAD DE CONCEPCION, en sus caracteres de INTENDENTE MUNICIPAL Y SECRETARIO, respectivamente de dicha Institución, nombrados en dicho cargo en virtud del Decreto del Poder Ejecutivo de la República del Paraguay N° 1776 del 31 de octubre del año 1978, y el segundo por Resolución de la Honorable Junta Municipal N° 28 de fecha 2 de marzo de 1979, cuyas resoluciones omito en la presente por tenerlo íntegramente copiados en la presente de fecha 8 de enero del año 1979, obrante en éste mismo Registro de Instrumentos Públicos, al cual me remito.- Y la Señora NIDIA ESTELA CAZAL PEDROZO: Que cede y transfiere en forma gratuita a favor de la MUNICIPALIDAD DE CONCEPCION, los siguientes inmuebles, Situados en el Distrito de Concepción, lugar denominado Ypané, conforme al siguiente detalle: PRIMER INMUEBLE: Parcela municipal para parque municipal, cuyas dimensiones y linderos corresponden a:



640190




VEINTE GUARANIES

...reunida Impuesto Inmobiliario hasta el corriente año, según certifi-
...oficial Nº.18.889y 18.888.-En estas condiciones se realiza la presente
...a favor de la Municipalidad de Concepción, y al solo efecto
...se fija como precio de la operación el valor fiscal del inmueble
...a la suma de SESENTA Y DOS MIL CUATROCIENTOS GUARANIES, (6.62.
...).-La Señora Nidia Estela Cazal de Bajac hace tradición a la Municipali-
...el inmueble cedido, desistiendo sobre el mismo de sus derechos de pro-
...d. dominio y posesión y transmitiendo a dicha institución, obligandose
...por la evicción y saneamiento de título, conforme y con arreglo
...hecho.-A continuación se transcribe la Resolución Municipal que autoriza
...ccionamiento de dicho inmueble:"RESOLUCION DE O/P Nº 415.-VISTO:El dic-
...de la Comisión de Obras Públicas que antecede, LA HONORABLE JUNTA MUNI-
...DE LA CIUDAD DE CONCEPCION, REUNIDA EN CONSEJO: R E S U E L V E:1º)Con
...el permiso solicitado por el Sr.DOMINGO GUZMAN ZARZA ESCOBAR, para pro-
...el fraccionamiento de su propiedad ubicado en el Barrio San Antonio, Fin
...2.873 de Concepción de acuerdo a los planos y planillas que se adjunta.
...recurrente deberá transferir a favor de la Municipalidad de Concepción
...uerdo a los arts. 73 y 74 de la Ley Nº 222 Organica Municipal, una su-
...cio de (41.344 mts2) cuarenta y un mil trescientos cuarenta y cuatro me-
...cuadrados, mas (85.980 mts2) ochenta y cinco mil novecientos ochenta y
...etros cuadrados correspondiente al area destinado para calles de acuer-
...n el informe pericial de la Sección Técnica del Departamento de Obras
...con de la Municipalidad de Concepción.-3º)El propietario deberá proce-
...or su cuenta al arreglo de las rasantes de las calles y del drenaje de
...ismas conforme lo establece el Art.75 de la Ley Nº 222.-4º)De acuerdo

...///....

Art. 73 de la Ley Nº 222 Organica Municipal los Gastos que
referencia de dominio seran por cuenta del fraccionador.-59)
El Departamento Ejecutivo proceda a la entrega de las copias
otorgamiento previa transferencia a la Municipalidad de Concep
corresponde por Ley.-69) Comunicar al Departamento Ejecu
de cesiones de la Honorable Junta Municipal de la Ciu
a los ocho días del mes de mayo de mil novecientos ochenta
y dos.-Enterados los comparecientes de los términos de la
manifiestan su conformidad y aceptación en todas sus par
autorizante les previne del deber de la inscripción, previo
de Ley.-Leída y ratificada así otorgan y firman por
de lo cual y del contenido de la presente, doy
MIGUEL OSCAR BAJAC.-JUAN MILCIADES CAZAL
VILLALBA BARRIOS.-Ante mí: ANGEL ESTEBAN ROLON MEZA.-Hay un

Este testimonio con el original de su referen
mi en el Registro de Contratos Civiles de mi adscripción
al folio setecientos noventa y tres vuelto y siguien
MUNICIPALIDAD DE CONCEPCION expdio ésta PRIMERA COPIA que fir
a los diez y siete días del mes
de mil novecientos ochenta y dos.-



Rolón M.





646096

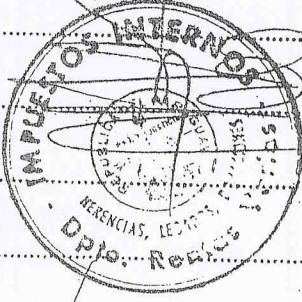
DIRECCION DE IMPUESTOS

VEINTE GUARANIES

DIRECCION DE IMPUESTOS INTERNOS
 DEPARTAMENTO DE ESCRITURAS PUBLICAS
 Escritura No. 23700 Hora 10:45
 Escritura No. 195
 18 AGO. 1982
 Fecha

As. 19-VIII-82.

Conste que la Escritura N. 195 de fecha 30-VII-82,
 presentada ante el Encargado Esteban Polón Meza, a
 fin de recitar el pago del impuesto y la
 declaración de conformidad al ser lo dispuesto por el
 Art. 1.º de la Ley del Dec. 17/82/53




OFICINA FISCALIZADORA
 TASA
 098349

REGISTRO GENERAL DE LA PROPIEDAD
 Presentado hoy: 23 mes 17/82
 17/82

Compañía de seguros 1547-

23 sept 1982



[Signature]
LUIS ECOSQUIZA N.



MUNICIPALIDAD DE CONCEPCION

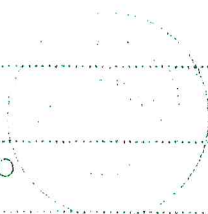
REGISTRO DE PROPIEDADES

ANEXO AL LIBRO N. 8. ocho TOMO EL N. 3.074

EL FONDO N. 1.957 EN FECHA 18 de mayo de 1.983.

[Signature]
OSVALDO
SECRETARIO


[Signature]
M. CHAMORRO
SECRETARIO



[Signature]
VIC. ANDRES VILLALBA BARRIOS
SECRETARIO MUNICIPAL

10/10

74



Form. 1

MINISTERIO DE HACIENDA
DIRECCION DE IMPUESTO
INMOBILIARIO

PADRON No. 3.508 de CAMPAÑA

Distrito CONCEPCION

Lote: PARA CALLE

Lugar YRANE

Proviene del padrón 2.654

Manzana

Propietario MUNICIPALIDAD DE CONCEPCION

Fecha de adquisición

de

de 19

Motivo TRANSF.

Superficie

Precio

5.980

mts 2

8 Has. CINCO MIL NOVECIENTOS OCHENTA M²

Superficie Rectificada

Linderos

Dimensiones

N.

S.

E. VER

O. PLANO

Mts.

Mts.

Mts.


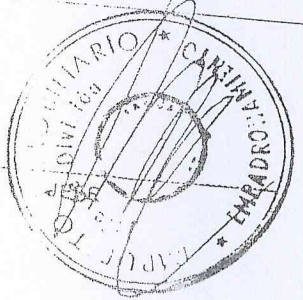
Mts.

Entre las calles

Observaciones: E.M.P.S./C.

Asunción, 16

de 1982



ADRONADOR

PAGADO por el año

Cuota Gs.

Vial

Multa

Total Gs.

PAGADO por el año

Cuota Gs.

Vial

Multa

Total Gs.

SON


2654

17 AGO. 1988

Asunción,

Asunción,

de 1988



TRANSFERENCIAS

A

el de de 19 por

A

el de de 19 por

A

el de de 19 por

A

el de de 19 por

A

el de de 19 por

A

el de de 19 por

A

el de de 19 por

en Gs.

MINISTRO DE DIRECCION

Distrito

Lotes

Proviene de

Propietario

Fecha de

Motivo

Superficie

Cuadrados

metros

Superficie

metros

Superficie

metros

Superficie

metros

N.

S.

E.

O.

Entre la

Observa

Superficie

metros

Superficie

metros

Superficie

metros

Superficie

metros

Superficie

metros

Superficie

metros

Superficie

metros

Superficie

metros

Superficie

metros

Superficie

metros



MINISTERIO DE HACIENDA
DIRECCION DE IMPUESTO
INMOBILIARIO

PADRON No. 3509 de CAMPAÑA

Distrito Concepción Lugar Ypané

Lotes RUA MUNICIPAL Manzana _____

Proviene del padrón 2.654

Propietario Municipalidad de Concepción

Fecha de adquisición _____ de _____ de 19 _____

Motivo _____ Precio _____

Superficie 4 Has. 1.344 mts 2

Cuatro Hectareas. Un mil trescientos cuarenta y cuatro metros cuadrados.



Superficie Rectificada _____

	Linderos	Dimensiones
N.		Mts. _____
S.		Mts. _____
E. <u>VER</u>		Mts. _____
O. <u>PLANO</u>		Mts. _____

Entre las calles _____

Observaciones: Comp. S/E.

Asunción, 16 de Agosto de 1982



PAGADO por el año 1982 =

Cuota Gs.

Vial

Multa

Coef. individual

Total Gs.

2654

SON

Coef.

17 AGO. 1982

Asunción.

PAGADO por el año


Cuota Gs.

Vial

Multa

Total Gs.

Interv. No.



TRANSACCIONES DE COMERCIO EXTERIOR

el de de 19 por en Gs.

A el de de 19 por en Gs.

A el de de 19 por en Gs.

A el de de 19 por en Gs.

A el de de 19 por en Gs.

A el de de 19 por en Gs.

A el de de 19 por en Gs.

Nº 098349



DIRECCION DE IMPUESTOS INTERNOS

COMPROBANTE DE PAGO

TASAS EN EL PODER JUDICIAL
Ley Nº. 284/71

Asunción, 20 de Agosto de 1982

El Escribano

Angel Rolon

ha abonado la suma de (G. 156 - Ciento cincuenta y seis

guaraníes en concepto de TASAS Judiciales previstas en el Art. 4º de la Ley Nº 284/71 sobre

Escritura Nº. 145 de fecha 30 Jun 1982

Protocolo *Cm 13* Folio Nº *---* Tasa 0,25 % s/ (G. 62 400

Naturaleza *Tasa de inmueble*

Liquidador

Interventor

Supervisor

Jefe Dpto.

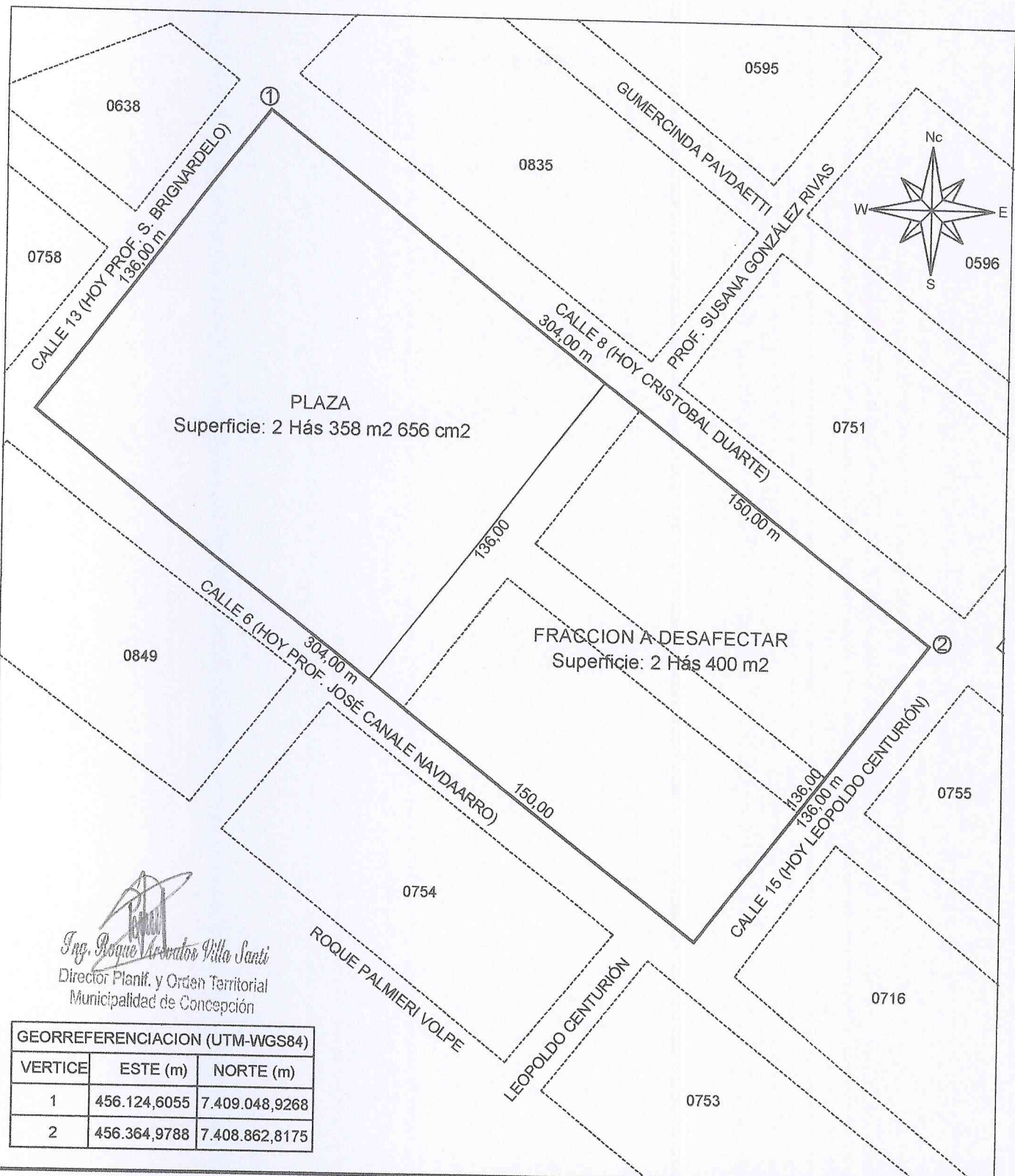
DIRECCION GRAL. DE REGISTRO PUBLICO
SUPERVISADO
TASA JUDICIAL
22 AGO. 1982

IMPUESTOS * INTERNOS
23 AGO. 1982
CAJA MAYER Nº. 1

Cajero

DGII-38


Imprenta Nacional




 Ing. Roque Palmieri Volpe
 Director Planif. y Orden Territorial
 Municipalidad de Concepción

GEORREFERENCIACION (UTM-WGS84)		
VERTICE	ESTE (m)	NORTE (m)
1	456.124,6055	7.409.048,9268
2	456.364,9788	7.408.862,8175

PLANO GEORREFERENCIADO

PROPIETARIO: MUNICIPALIDAD DE CONCEPCION		FINCA: 4.547	PADRON: 3.509
LUGAR: YPANE		SUPERFICIE: 41.344 m2	
DISTRITO: CONCEPCION		PROFESIONAL: ING. DIEGO CUEVAS HAEDO	
DEPARTAMENTO: CONCEPCION		REG. PROF.: 1.775 trabajosdecampo83@gmail.com	
<hr style="width: 20%; margin: auto;"/> PROPIETARIO		 Ing. Diego Cuevas Haedo Reg. Prof. Nº 1775 <hr style="width: 20%; margin: auto;"/> PROFESIONAL	FECHA SEPT. 2016
		ESCALA 1 / 2.000	

24

**INFORME PERICIAL
PROYECTO DE DESAFECTACION
SANTO DOMINGO DE GUZMAN**

PROPIETARIO: MUNICIPALIDAD DE CONCEPCIÓN	PADRÓN: 3.509
LUGAR: YPANE	FINCA: 4.547
DISTRITO: CONCEPCIÓN	DEPARTAMENTO: CONCEPCIÓN
PROFESIONAL: ING. DIEGO CUEVAS HAEDO	REG. PROF.: 1.775

DATOS DE LOS POLÍGONOS SEGÚN TÍTULO DE PROPIEDAD.

AL NORTE: Mide ciento treinta y seis metros (136 m) y linda con la calle 13 (HOY PROF. S. BRIGNARDELO)

AL SUR: Mide ciento treinta y seis metros (136 m) y linda con la calle 15 (HOY LEOPOLDO CENTURIÓN)

AL ESTE: Mide trescientos cuatro metros (304,00 m) y linda con la calle 8 (HOY CRISTOBAL DUARTE).-

AL OESTE: Mide trescientos cuatro metros (304,00 m) y linda con la calle 6 (HOY PROF. JOSÉ CANALE NAVARRO).-

SUPERFICIE: CUARENTA Y UN MIL TRESCIENTOS CUARENTA Y CUATRO METROS CUADRADOS (41.344 m²).

FRACCION A DESAFECTAR

AL NORTE: Mide ciento treinta y seis metros (136 m) y linda con plaza.

AL SUR: Mide ciento treinta y seis metros (136 m) y linda con la calle 15 (HOY LEOPOLDO CENTURIÓN)

AL ESTE: Mide ciento cincuenta metros (150,00 m) y linda con la calle 8 (HOY CRISTOBAL DUARTE).-


AL OESTE: Mide ciento cincuenta metros (150,00 m) y linda con la calle 6 (HOY PROF. JOSÉ CANALE NAVARRO).-

SUPERFICIE: DOS HECTÁREAS CUATROCIENTOS METROS CUADRADOS (2 Hás 400 m²).

GEORREFERENCIACION (UTM-WGS84)		
VERTICE	ESTE (m)	NORTE (m)
1	456.124,6055	7.409.048,9268
2	456.364,9788	7.408.862,8175

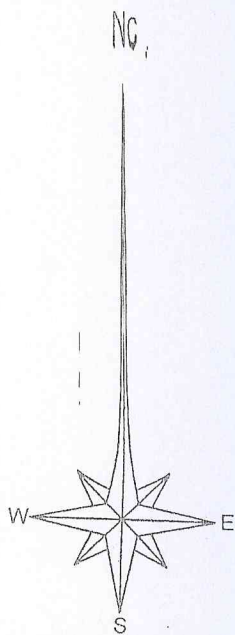


 Ing. Roque Arevalo Villa Santi
 Director Planif. y Orden Territorial
 Municipalidad de Concepción

CONCEPCIÓN, SEPTIEMBRE 2016


 Ing. Diego Cuevas Haedo
 Reg. Prof. N° 1775

**PLANILLA DE OCUPANTES DEL ASENTAMIENTO SANTO DOMINGO
DE GUZMAN DE LA CIUDAD DE CONCEPCION**

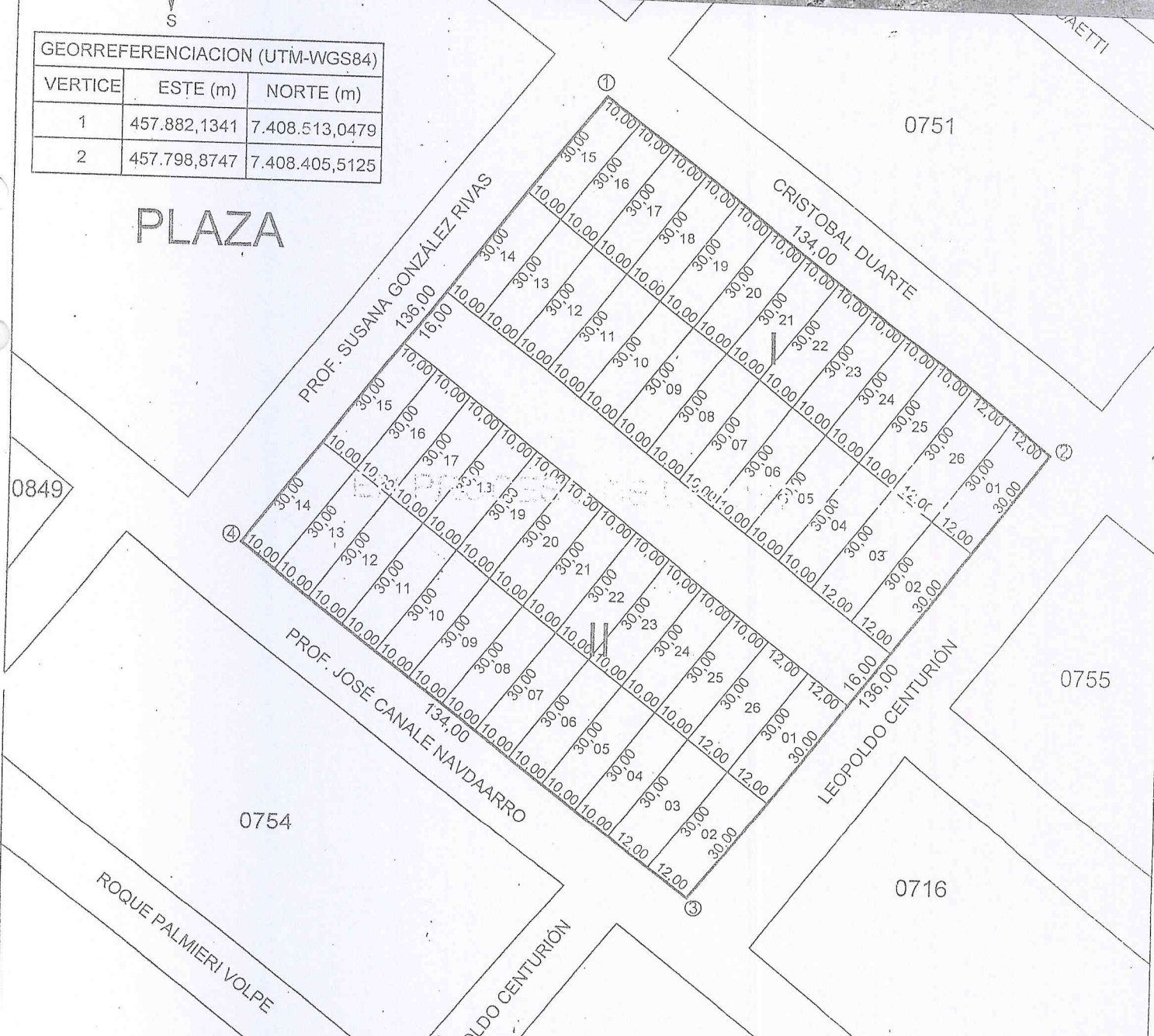
Nº	MANZANA	LOTE	NOMBRE Y APELLIDO	C.I.
1	I	1	Andrea Paola Jara Cespedes	6.273.201
2		2	Gloria Fermina Hermosa Galeano	5.483.073
3		3	Maria Noemi Morel Duarte	6.609.622
4		4	Juana Maribel Perez Acosta	7.044.561
5		5	Marcos Ramon Fernandez Torres	4.540.313
6		6	Maria Cristina Recalde de Gimenez	3.758.412
7		7	Liz Maribel Gill Rojas	4.535.555
8		8	Estefana Soledad Cabral Rojas	5.576.979
9		9	Maria Maxima Johana Agüero	2.950.508
10		10	Diana Judith Arguello Sanabria	6.932.818
11		11	Josefina Ortiz Villalba	7.166.551
12		12	Fanni Mabel Martinez Amarilla	3.479.974
13		13	Noelia Elizabeth Ayala Vargas	4.791.489
14		14	Alberto Pablino Casafus Medina	1.549.495
15		15	Fernando Andres Valdez Robledo	4.173.817
16		16	Liz Rilsy Narvaez Valdez	4.512.758
17		17	Ruben Gonzalez Urunaga	5.139.153
18		18	Nelson Ysaac Centurion Salinas	7.097.888
19		19	Gregoria Aguilar Benitez	2.077.088
20		20	Elena Natalia Gonzalez Ferreira	2.964.999
21		21	Maria Zunilda Gavilan Duarte	4.211.366
22		22	Aida Leticia Arguello Rodriguez	6.003.708
23		23	Maria Selva Escobar Amaral	5.881.605
24		24	Tomas Enrique Schupp Miranda	765.555
25		25	Norma Beatriz Jara Cespedes	4.638.194
26		26	Edgar Luciano Gill Rojas	5.449.783
Nº	MANZANA	LOTE	NOMBRE Y APELLIDO	C.I.
27	II	1	Elpidio Figueredo Lopez	4.869.870
28		2	Cesar Daniel Rojas	5.247.591
29		3	Miguel Catalino Coronel Cardozo	3.748.406
30		4	Vicenta Cañete Zarate	2.866.853
31		5	Hector Antonio Fernandez Duarte	6.202.333
32		6	Maria Leticia Riveros Cubas	5.697.684
33		7	Laura Beatriz Chavez	6.768.117
34		8	Gloria Raquel Lara Acuña	4.677.425
35		9	Maria Norma Silva de Serrano	2.562.983
36		10	Victoria Gonzalez	4.139.435
37		11	Maria Zonia Obdulia Bedoya de Amariilla	1.933.830
38		12	Guillermo Florencio Olmedo	4.728.697
39		13	Francisco Vargas Ibañez	1.425.632
40		14	Aldeide Margarita Jacquet Rodriguez	5.050.601
41		15	Justo Ramon Ramirez	2.509.856
42		16	Yenifer Maria Figueredo Ramirez	6.333.516
43		17	Brian Alexis Diaz	4.254.218
44		18	Maria Liliana Sosa Sosa	6.711.841
45		19	Selva Rosio Ramirez Vega	7.149.000
46		20	Gladys Isabel Roa	3.452.867
47		21	Ovidio Olmedo Genez	7.086.812
48		22	Sonia Raquel Morales Talavera	6.932.961
49		23	Maria Isabel Rojas	6.203.279
50		24	Sofia Villalba Rojas	4.862.279
51		25	Elisiete Teresa Gonzalez de Romero	4.424.748
52		26	Sirley Antonia Gavilan	3.917.233

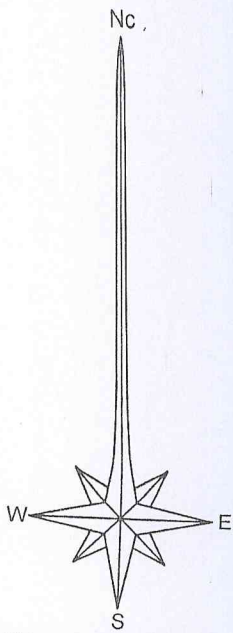



GEORREFERENCIACION (UTM-WGS84)

VERTICE	ESTE (m)	NORTE (m)
1	457.882,1341	7.408.513,0479
2	457.798,8747	7.408.405,5125

PLAZA





GEORREFERENCIACION (UTM-WGS84)

VERTICE	ESTE (m)	NORTE (m)
1	457.882,1341	7.408.513,0479
2	457.798,8747	7.408.405,5125

PLAZA

0849

0754

ROQUE PALMIERI VOLPE

BOLDO CENTURION

0751

CRISTOBAL DUARTE

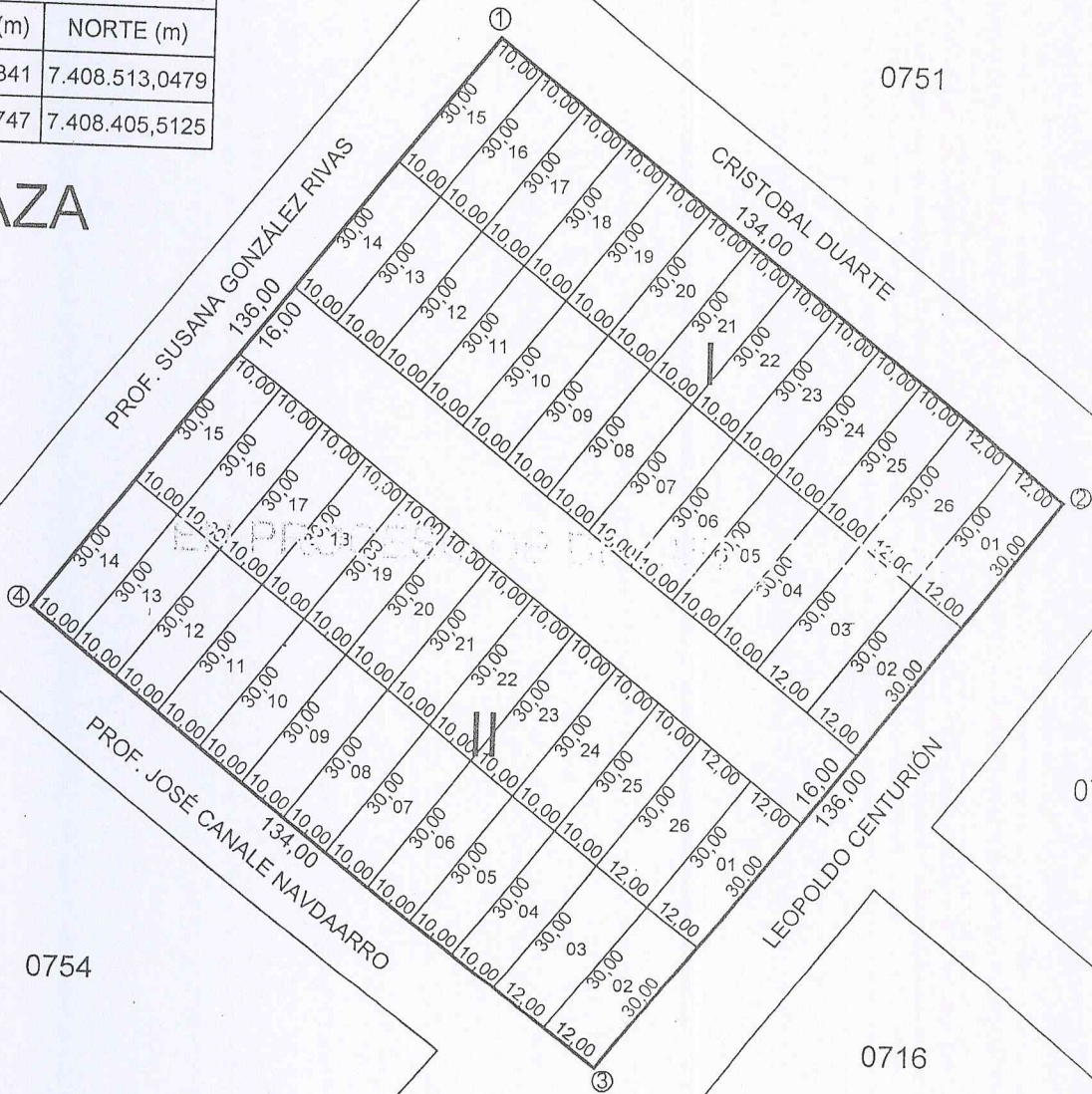
PROF. SUSANA GONZALEZ RIVAS

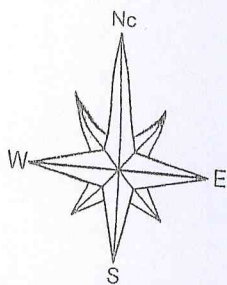
PROF. JOSÉ CANALE NAVDAARRO

LEOPOLDO CENTURION

0755

0716

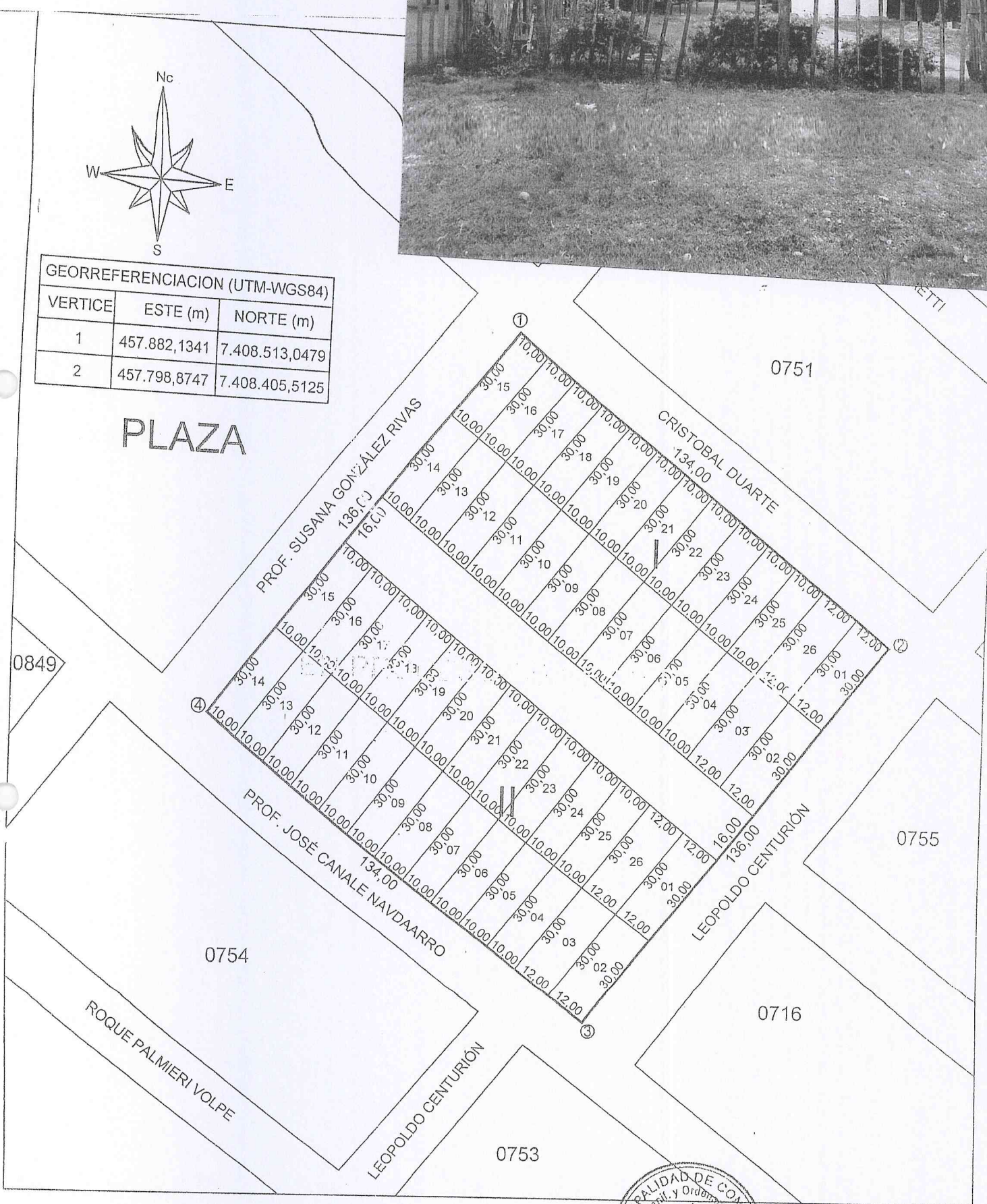




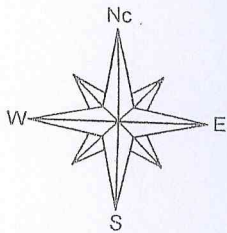

GEORREFERENCIACION (UTM-WGS84)

VERTICE	ESTE (m)	NORTE (m)
1	457.882,1341	7.408.513,0479
2	457.798,8747	7.408.405,5125

PLAZA

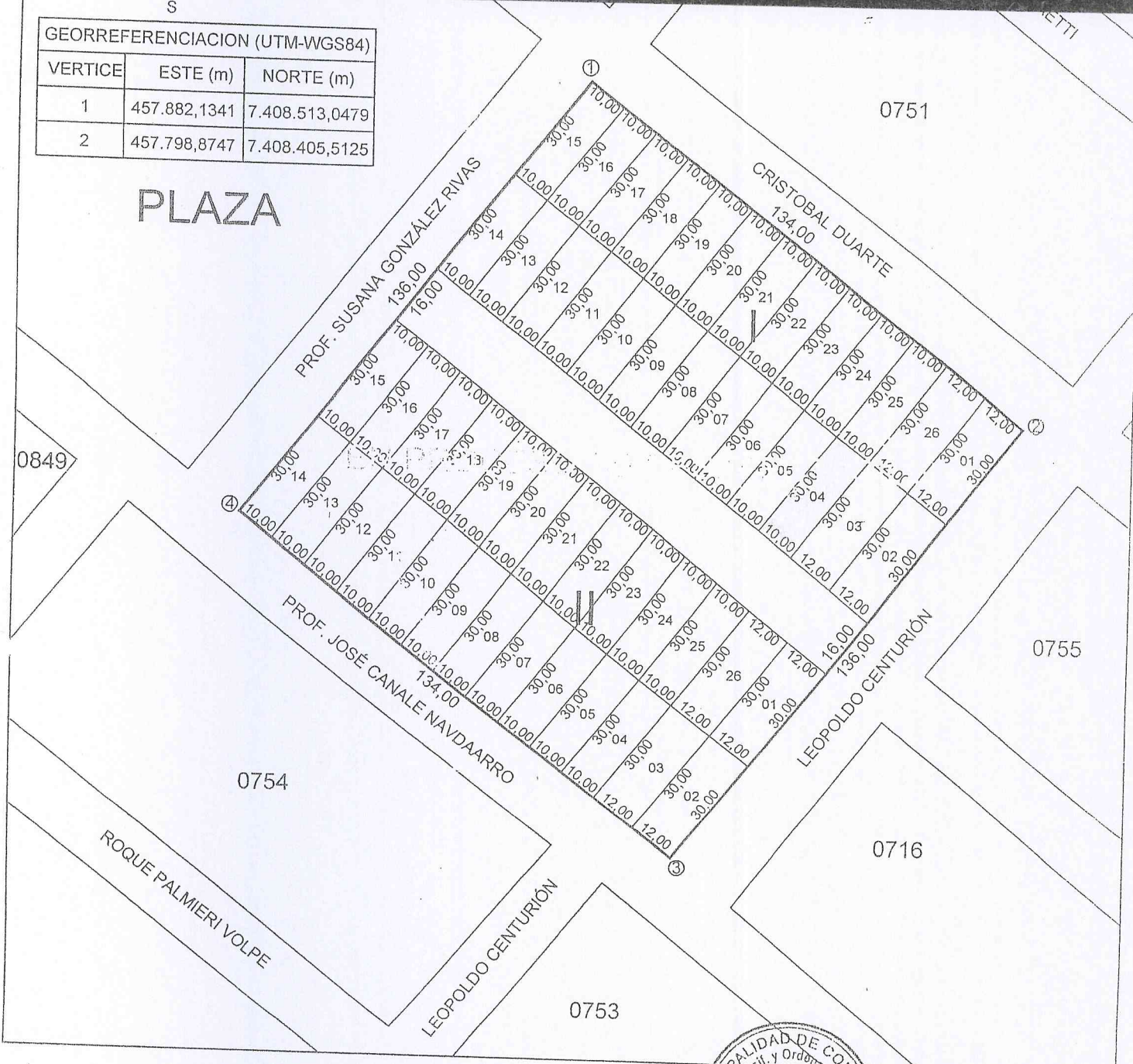


Ing. Roque Palmieri Volpe
 Director Planif. y Ordenamiento Territorial
 Municipalidad de Concepción

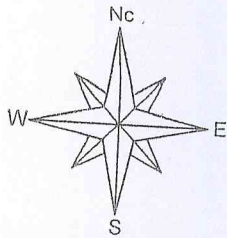



GEORREFERENCIACION (UTM-WGS84)		
VERTICE	ESTE (m)	NORTE (m)
1	457.882,1341	7.408.513,0479
2	457.798,8747	7.408.405,5125

PLAZA

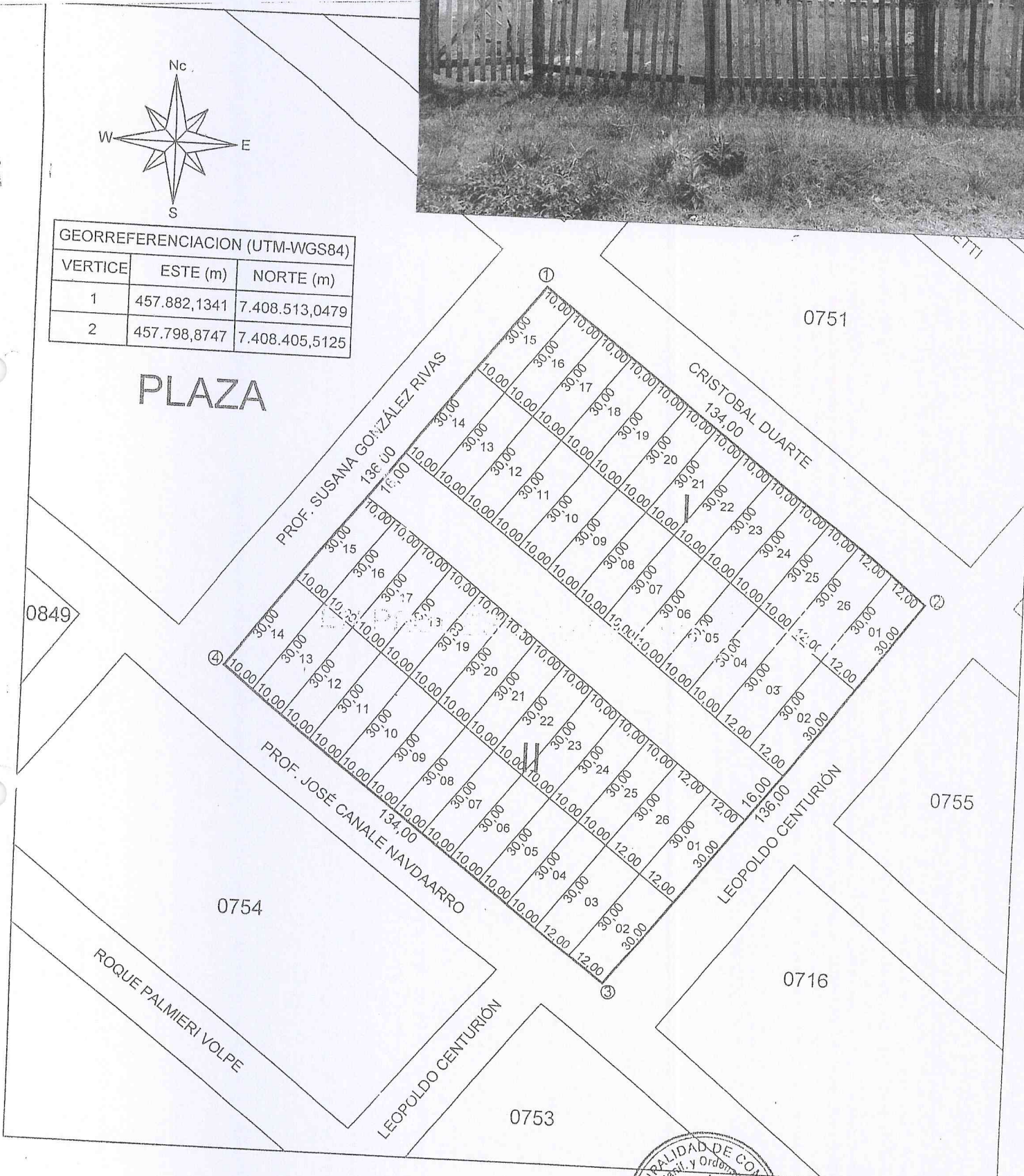


Ing. Enrique Acuña Pilla Gascón
 Director Planif. y Orden Territorial
 Municipalidad de Concepción



GEORREFERENCIACION (UTM-WGS84)		
VERTICE	ESTE (m)	NORTE (m)
1	457.882,1341	7.408.513,0479
2	457.798,8747	7.408.405,5125

PLAZA



0849

0751

0754

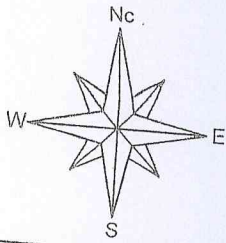

0755

0716

0753

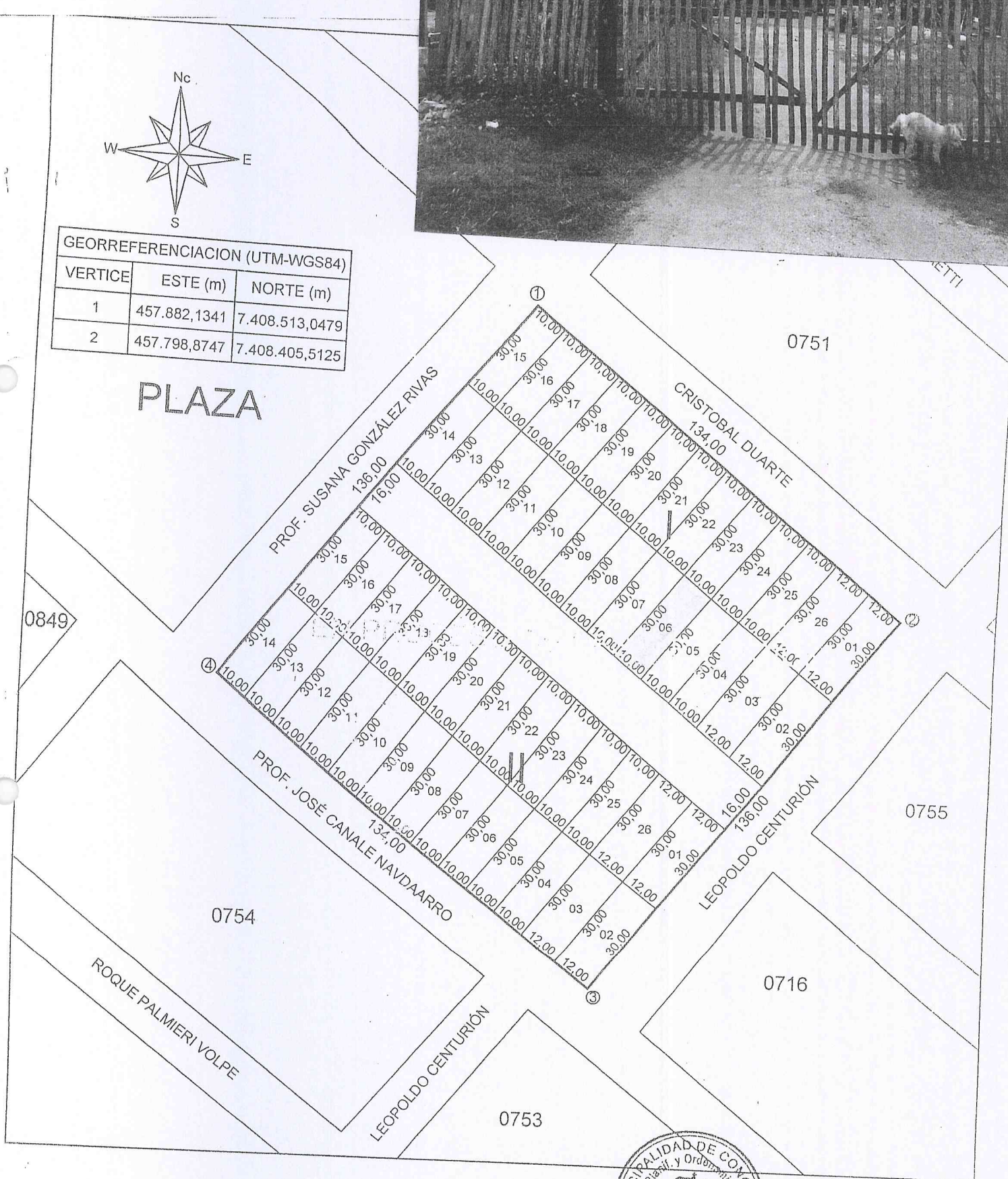


Ing. Roque Arevalo Villa Saco
 Director Planif. y Orden Territorial
 Municipalidad de Concepcion

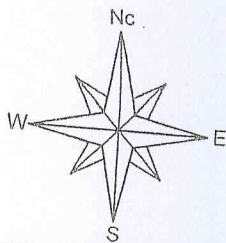


GEORREFERENCIACION (UTM-WGS84)		
VERTICE	ESTE (m)	NORTE (m)
1	457.882,1341	7.408.513,0479
2	457.798,8747	7.408.405,5125

PLAZA

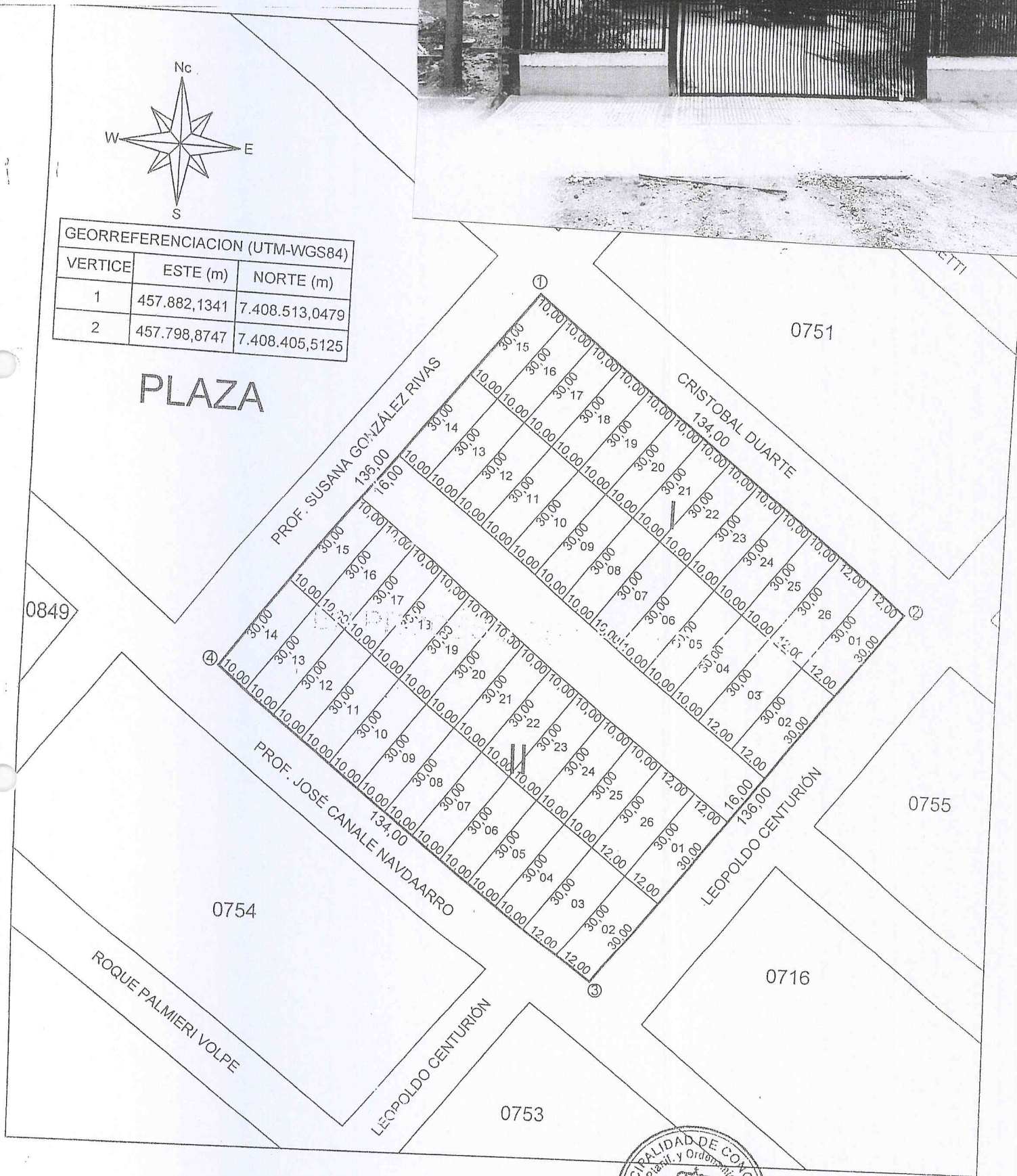


Ing. Roque Arceles Villa Soto
 Director Planif. y Orden Territorial
 Municipalidad de Concepción



GEORREFERENCIACION (UTM-WGS84)		
VERTICE	ESTE (m)	NORTE (m)
1	457.882,1341	7.408.513,0479
2	457.798,8747	7.408.405,5125

PLAZA




Ing. Roque Palmieri Volpe
 Director Planif. y Ordenamiento
 Municipalidad de Concepción



CERTIFICO Que la presente fotocopia es fiel reflejo del original a la Vista.
 Conste

Manzana I
 Lote 8



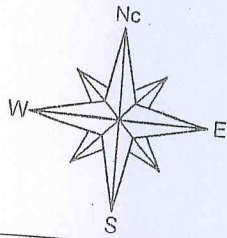
FACTURA CREDITO
ADMINISTRACION NACIONAL DE ELECTRICIDAD
 FACTURA DE ENERGIA ELECTRICA - BAJA TENSION
NIS: 2897892

Nro. Timbrado: 11999444
 Válido: MARZO 2018
 Nro. Edición: 39079

Nombre : CABRAL ROJAS ESTEFANA SOLEDAD
Dirección : SANTO DOMINGO DE GUZMAN 979
 CONCEPCION
 SANTO DOMINGO DE GUZMAN
Tit. Contrato : CABRAL ROJAS ESTEFANA SOLEDAD
Dir. Suministro : SANTO DOMINGO DE GUZMAN 6979

Distribución: 01-0007-0805
Nro. Factura: 0010661058604
C.C.C.: 00050-17-1172-97-00-00/001
N.I.R.: 0.2897892.01-04/09/2017
Medidor: 2707674
Agencia: CONCEPCION
RUC/CI: 5576979

Ciclo: 09/17		Periodo de Consumo: 04/08/17-04/09/17		Emisión: 06/09/17		Vencimiento: 21/09/17	
Categoría: 142 - RESIDENCIAL 104		Días: 31		Llave TM: 1 X 10 (A)		Actividad: RESIDENCIA	
Información de Consumo					Detalle de Facturación		
Lectura Actual	Lectura Anterior	Constante	Consumo KWh	Consumo Mínimo KWh	Concepto	Importe en Gs.	
1	1	1	0	15	ENERGIA ACTIVA 10%		
					DIF CONSUMO MINIMO 10%		4.673
					IMPORTE DEL REDONDEO		720
					I.V.A. 10%		467
					CR. AJUSTE REDONDEO		-860
PRECIO G. KWh: 311,55							
Información Complementaria							
Ciclo	KWh	Importe	Estado				
08/17	0	4.000	Cobrado				
07/17	0	5.000	Cobrado				
06/17	0	5.000	Cobrado				
09/16	1	5.000	Cobrado				
ATENCION							
BONE ESTA FACTURA ANTES DEL VENCIMIENTO							
PARA EVITAR RECARGO POR MORA							
TOTAL SIN COMISION						Gs.	***5.000
COMISION + IVA						Gs.	***700
TOTAL CON COMISION						Gs.	5.700



0835

GEORREFERENCIACION (UTM-WGS84)		
VERTICE	ESTE (m)	NORTE (m)
1	457.882,1341	7.408.513,0479
2	457.798,8747	7.408.405,5125

PLAZA



PROF. SUSANA GONZALEZ RIVAS

DUARTE

PROF. JOSE CANALE NAVDARRO

LEOPOLDO CENTURION

ROQUE PALMIERI VOLPE

LEOPOLDO CENTURION

0849

0754

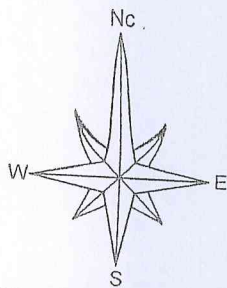
0755

0716

0753



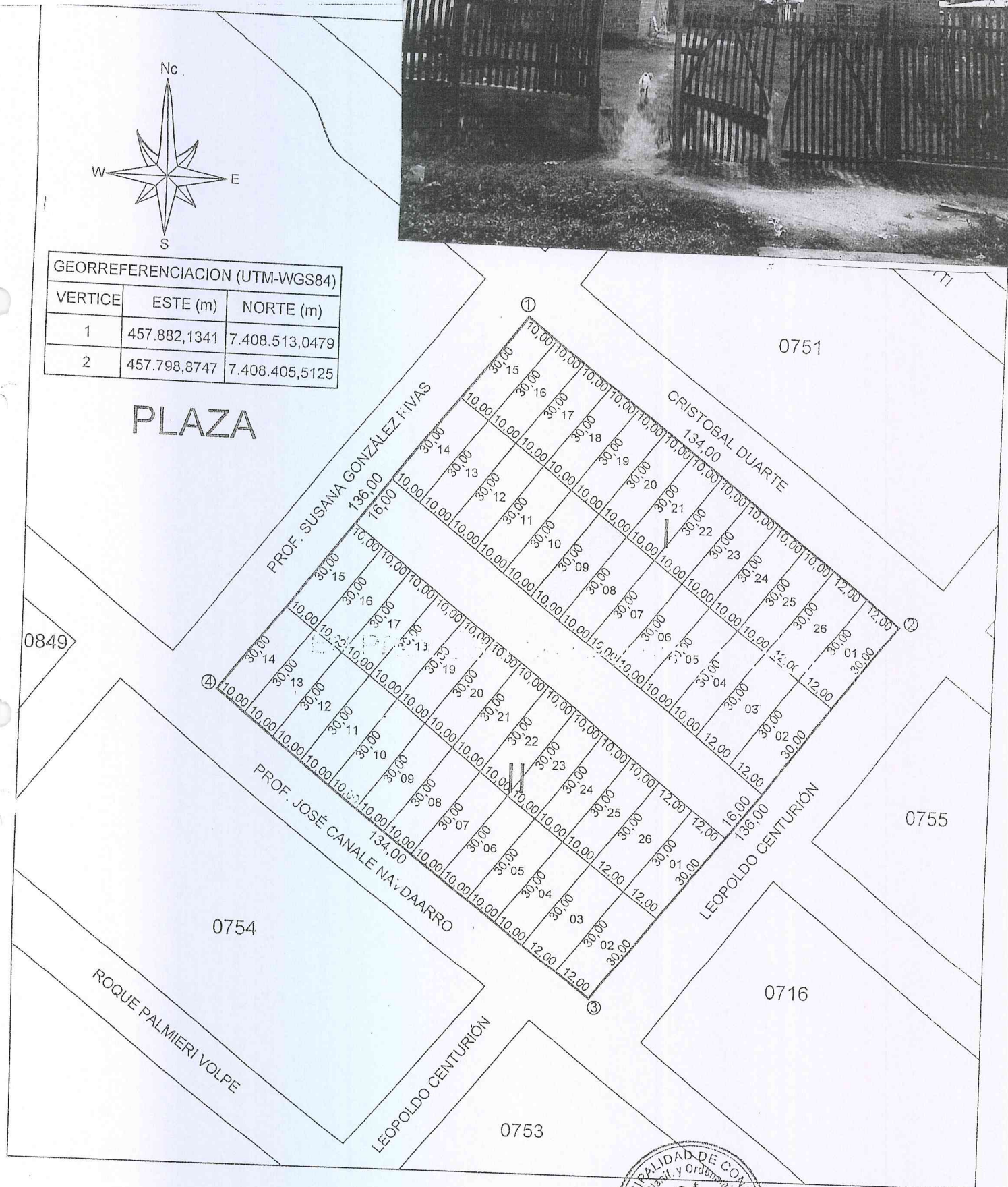
Ing. Roque Palmieri Volpe
 Director Planif. y Orden Territorial
 Municipalidad de Concepcion



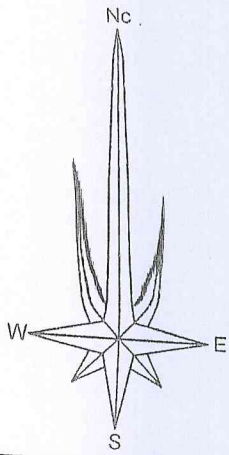
GEORREFERENCIACION (UTM-WGS84)

VERTICE	ESTE (m)	NORTE (m)
1	457.882,1341	7.408.513,0479
2	457.798,8747	7.408.405,5125

PLAZA



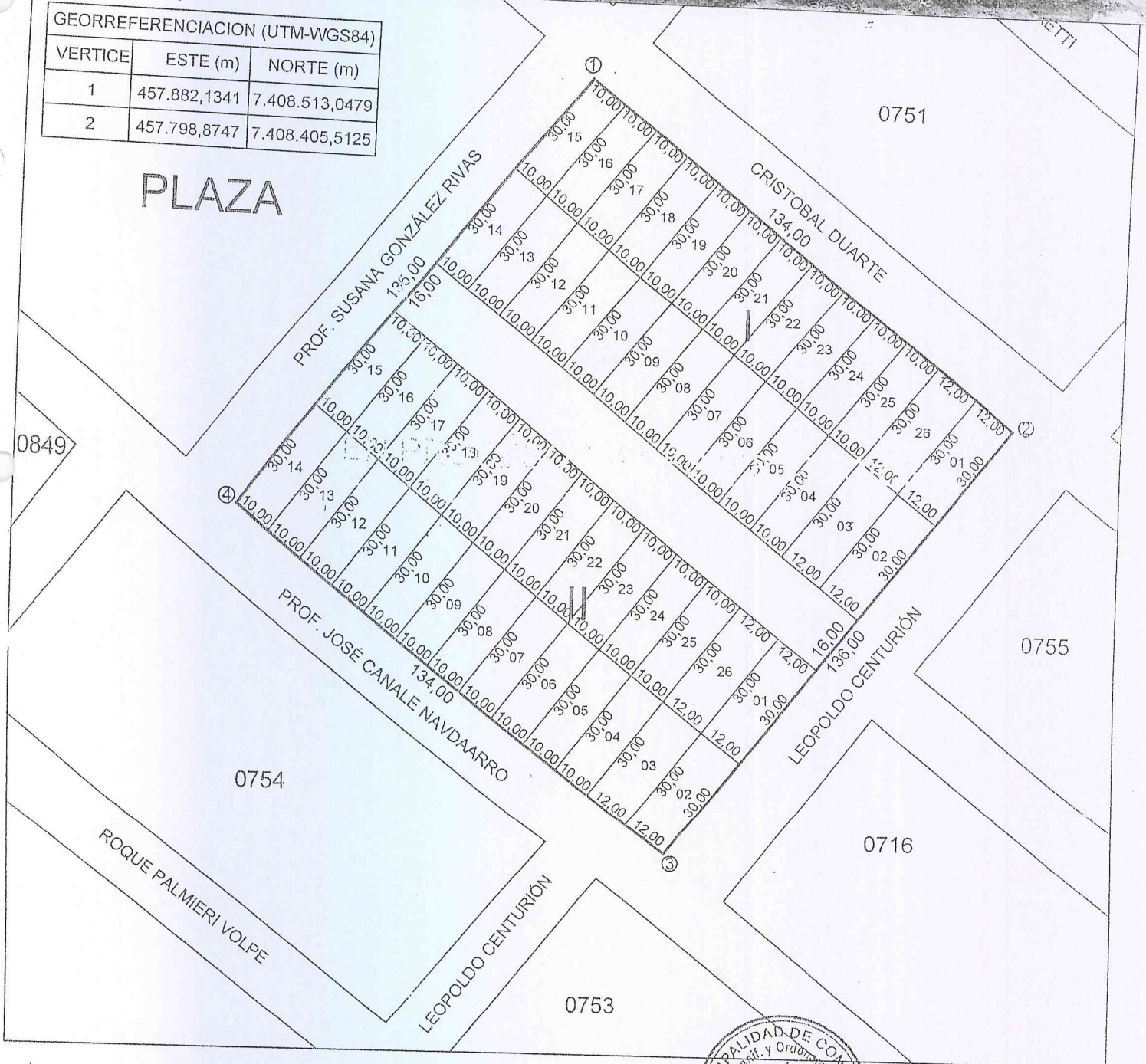
Ing. Roque Morales Pizarro
 Director Planif. y Ordenamiento Territorial
 Municipalidad de Concepcion





GEORREFERENCIACION (UTM-WGS84)

VERTICE	ESTE (m)	NORTE (m)
1	457.882,1341	7.408.513,0479
2	457.798,8747	7.408.405,5125

PLAZA



[Handwritten signature]



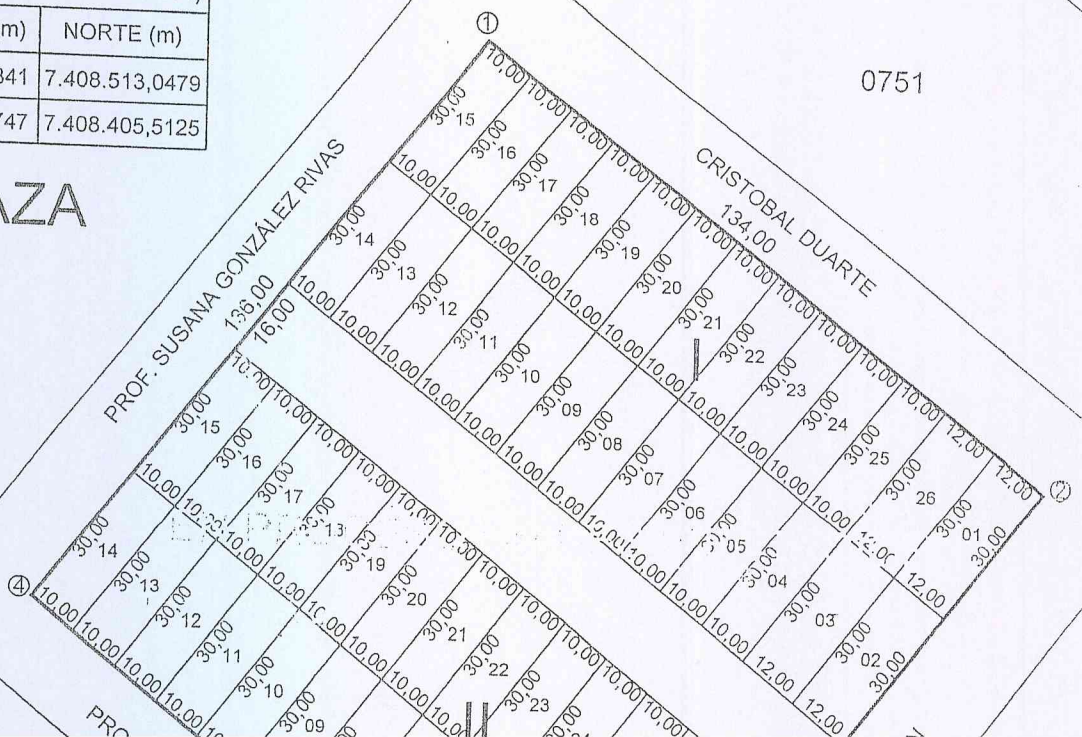
GEORREFERENCIACION (UTM-WGS84)

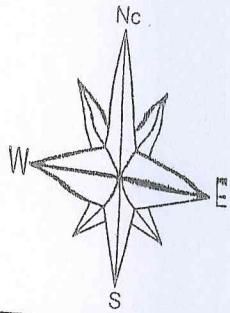
VERTICE	ESTE (m)	NORTE (m)
1	457.882,1341	7.408.513,0479
2	457.798,8747	7.408.405,5125

PLAZA

0849

0751

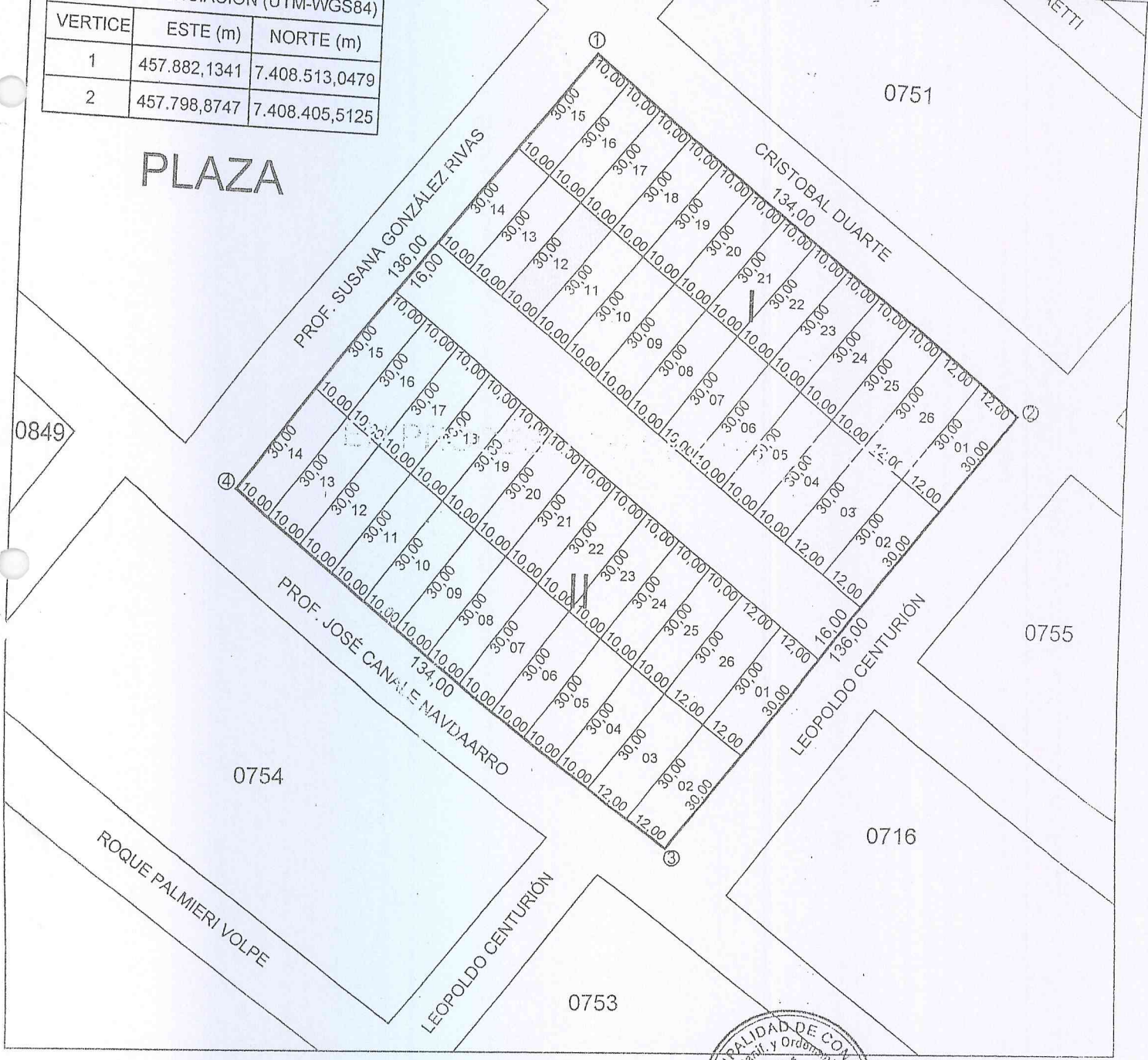




GEORREFERENCIACION (UTM-WGS84)

VERTICE	ESTE (m)	NORTE (m)
1	457.882,1341	7.408.513,0479
2	457.798,8747	7.408.405,5125

PLAZA



0751

0849

0755

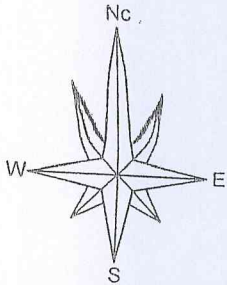
0754

0716

0753



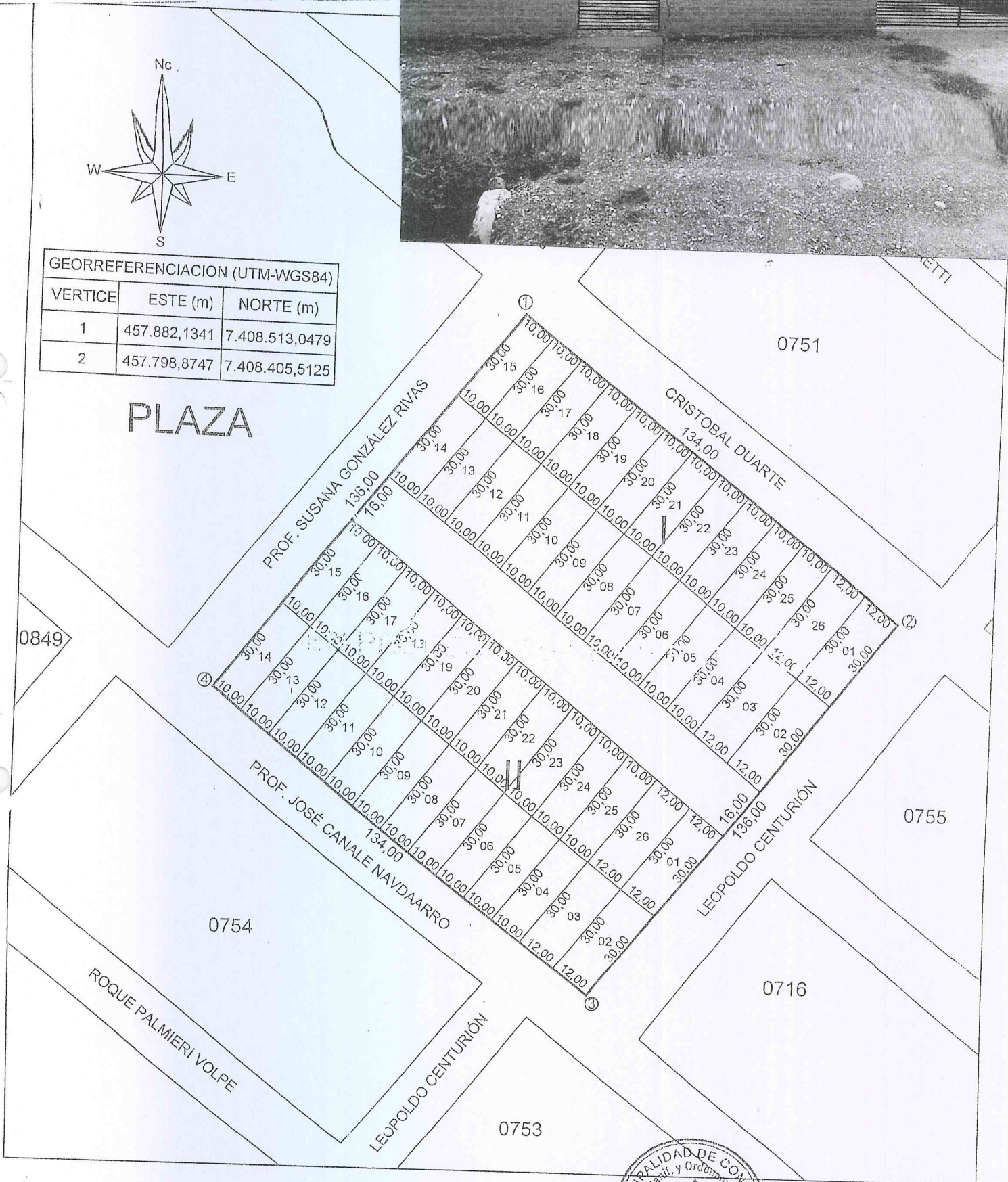
[Signature]
 Director Planif. y Ordenamiento Territorial
 Municipalidad de Concepcion



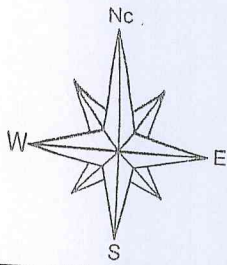
GEORREFERENCIACION (UTM-WGS84)

VERTICE	ESTE (m)	NORTE (m)
1	457.882,1341	7.408.513,0479
2	457.798,8747	7.408.405,5125

PLAZA

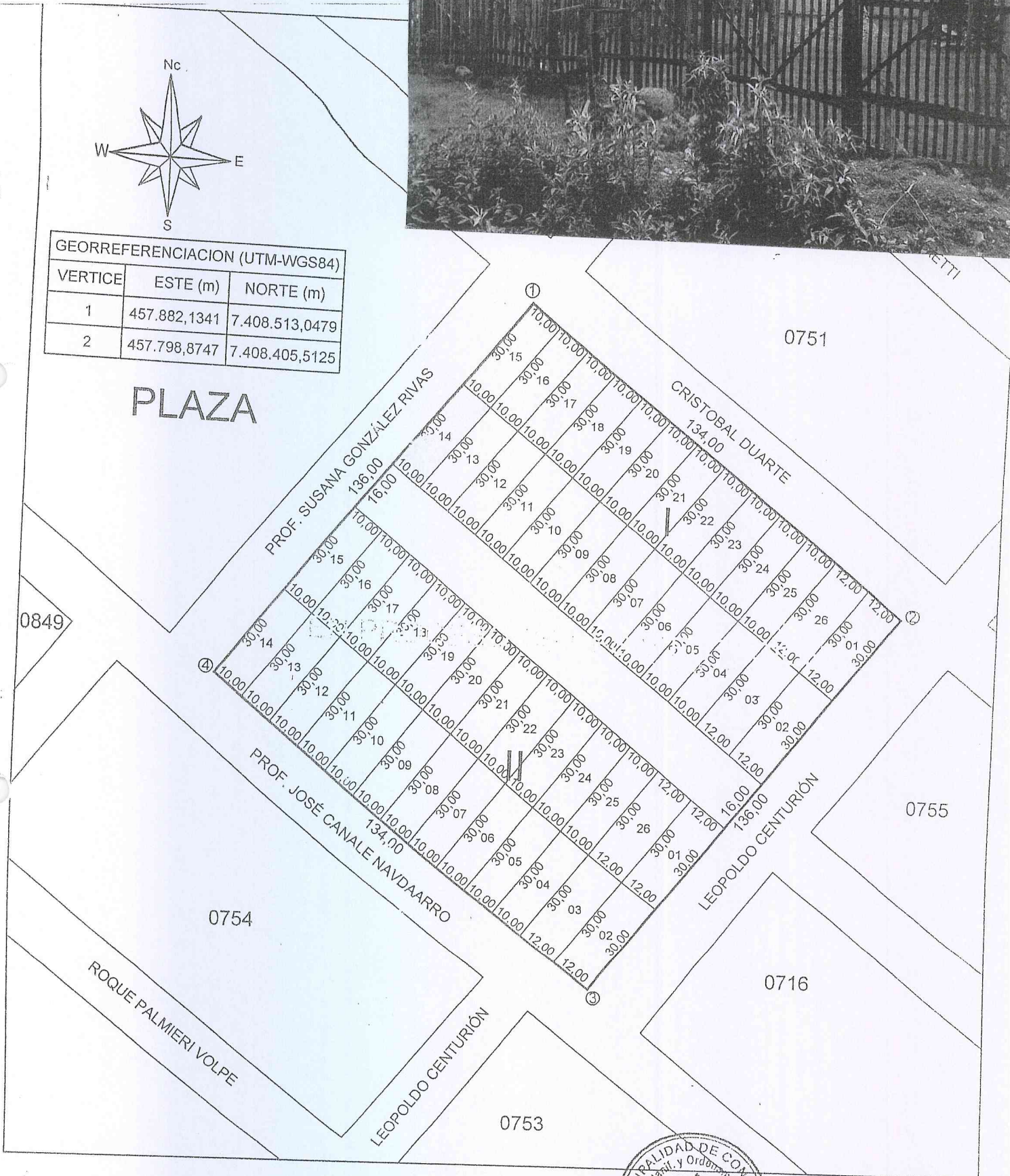


[Signature]
 Director Planif. y Orden Territorial
 Municipalidad de Concepcion

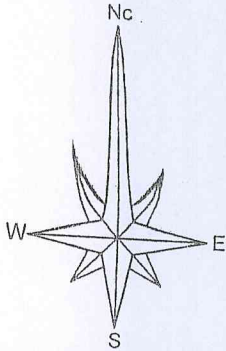


GEORREFERENCIACION (UTM-WGS84)		
VERTICE	ESTE (m)	NORTE (m)
1	457.882,1341	7.408.513,0479
2	457.798,8747	7.408.405,5125

PLAZA



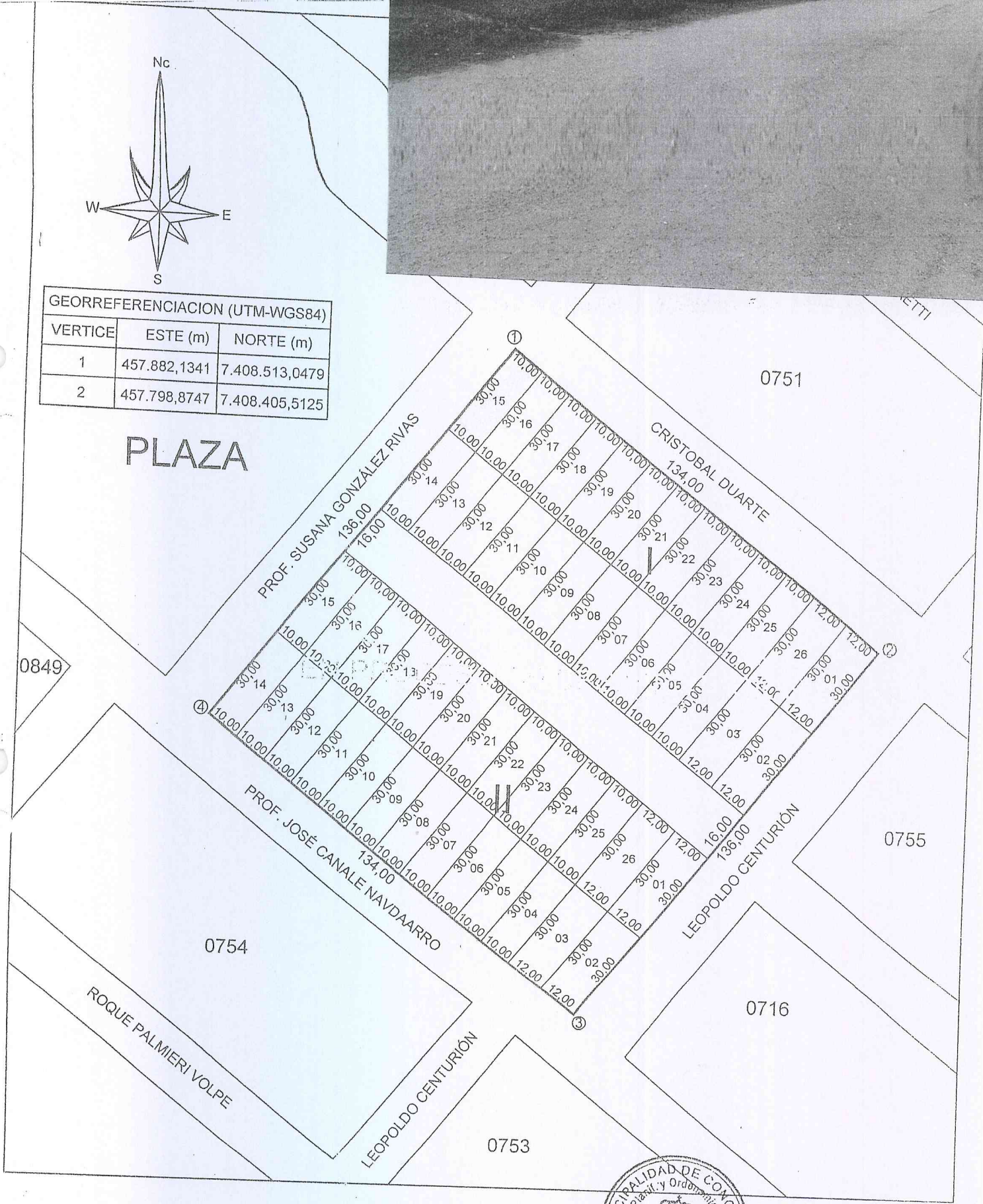
Ing. Manuel Arceles Villa Saco
 Director Planif. y Orden Territorial
 Municipalidad de Concepcion





GEORREFERENCIACION (UTM-WGS84)

VERTICE	ESTE (m)	NORTE (m)
1	457.882,1341	7.408.513,0479
2	457.798,8747	7.408.405,5125

PLAZA



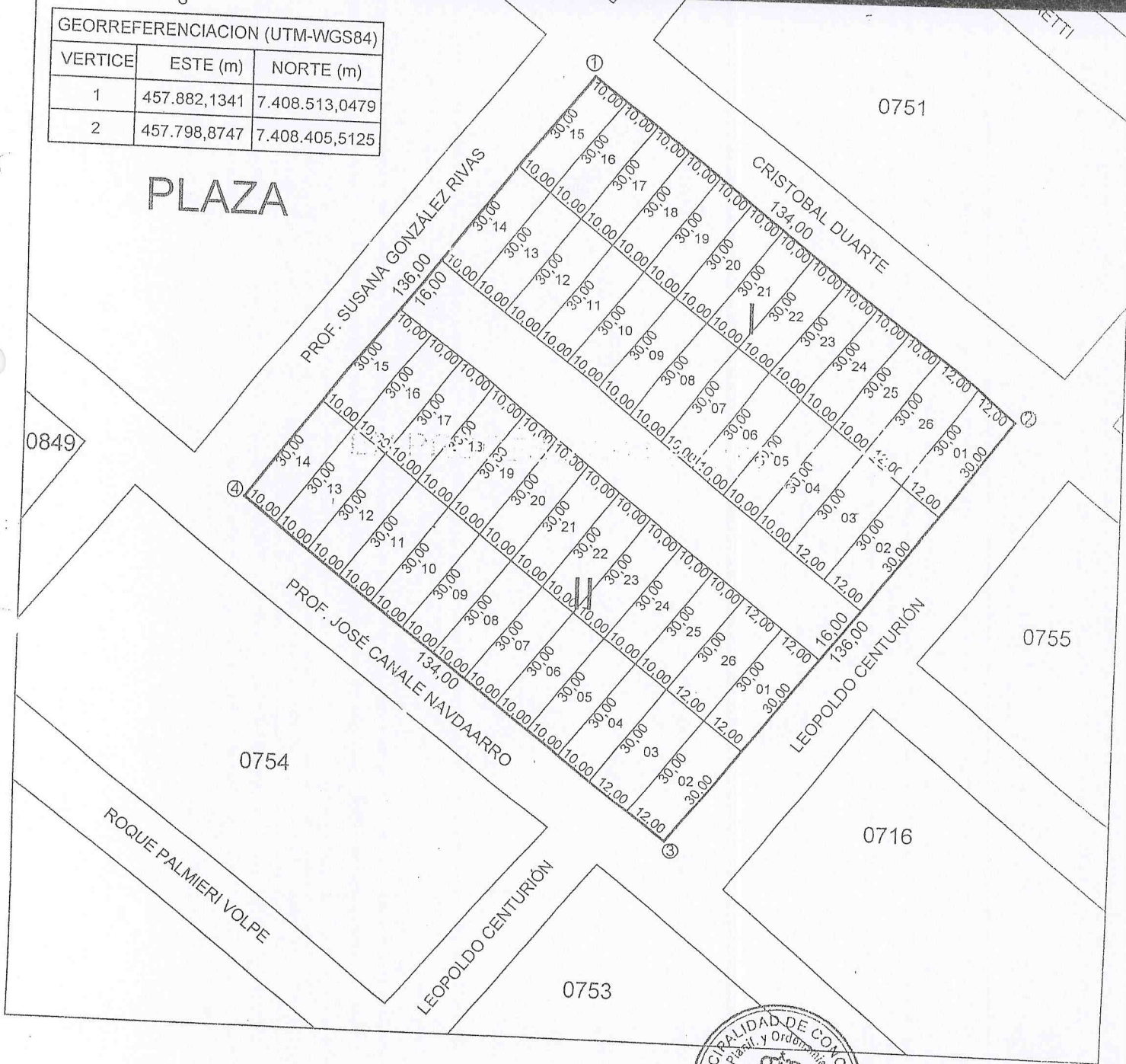
Ing. Rogelio Arceles Villa Gans
 Director Planif. y Orden Territorial
 Municipalidad de Concepcion



GEORREFERENCIACION (UTM-WGS84)

VERTICE	ESTE (m)	NORTE (m)
1	457.882,1341	7.408.513,0479
2	457.798,8747	7.408.405,5125

PLAZA



CIRALIDAD DE CO.N.C.
Placil. y Ordenamier.



POLICÍA NACIONAL
DPTO. DE IDENTIFICACIONES
 Av. Boggiani y R.I. 2 Ytororó RUC:
 RUC: 80016197-1
 DTO. 10.600 - 20-VII-91
 Res. Nº 02 - M.H. - 16-01-18

3.415.235

 ORIGINAL

COMPROBANTE DE INGRESO SERIE A

Zamphiropolos - Avda. Artigas 2.100 - Tel.: 296 337 RUC 80003182-2 - 150.000 F. - 3.300.001 al 3.450.000 (02/16)

SOLICITO N° C.I. **5.139.153**
 NOMBRES: **Ruben**
 APELLIDOS: **Gonzalez Urunaga**
 FECHA NAC.: **14-09-1991** PRONTUARIO:
 LUGAR NAC.: **Bogueron**
 DIREC. V: **Asunción**
 E. CIVIL: **So.** UBICACIÓN: **Manz. I Lote 17**
 ASUNCIÓN.

ES FOTOCOPIA DEL ORIGINAL CONSTE.
 Carmen M. de Lousteiro de Bonina
 Notaria y Escribana Pública
 Registro Nro. 1023
 Cel. (0971) 814.730
 B. Caballero y Scriben - Concepción - Py.

G.

Son Gs. **5000**

ANDE

Avda. España 1268 - Asunción
 RUC: 80009735-1

FACTURA CREDITO
ADMINISTRACION NACIONAL DE ELECTRICIDAD
 FACTURA DE ENERGIA ELECTRICA - BAJA TENSION
NIS: 2926620

Nro. Timbrado: 12662936
 Válido: ABRIL 2019
 Nro. Edición: 15546

Nombre : GONZALEZ URUNAGA RUBEN
Dirección : ASENT. SANTO DOMINGO 153
 CONCEPCION
 FRENTE A LA ESCUELA
Tit. Contrato : GONZALEZ URUNAGA RUBEN
Dir. Suministro : ASENT. SANTO DOMINGO CL 153

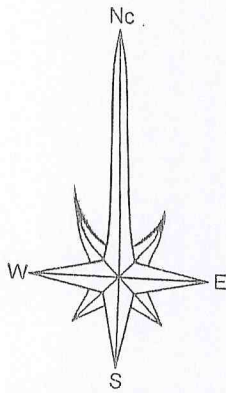
Distribución: 01-0007-0860
Nro. Factura: 0010660622685
C.C.C.: 00050-17-3509-17-00-00/002
N.I.R.: 0.2926620.01-03/07/2018
Medidor: 2732779
Agencia: CONCEPCION
RUC/CI: 5139153

Ciclo: 07/18 **Periodo de Consumo: 04/06/18-03/07/18** **Emisión: 05/07/18** **Vencimiento: 23/07/18**

Categoría: 142 - RESIDENCIAL 104 **Días: 29** **Llave TM: 1 X 10 (A)** **Actividad: RESIDENCIA**

Información de Consumo					Detalle de Facturación	
Lectura Actual	Lectura Anterior	Constante	Consumo KWh	Consumo Mínimo KWh	Concepto	Importe en Gs.
2075	1853	1	222	15	ENERGIA ACTIVA 10%	81.130
IMPORTE DEL REDONDEO						768
I.V.A. 10%						8.113
CR. AJUSTE REDONDEO						-11
PRECIO G. KWh: 365,45						
Información Complementaria						
Ciclo	KWh	Importe	Estado			
06/18	280	112.000	Cobrado			
05/18	183	74.000	Cobrado			
04/18	53	24.000	Cobrado			
07/17	107	41.000	Cobrado			
TOTAL SIN COMISION					Gs.	***90.000
COMISION + IVA					Gs.	

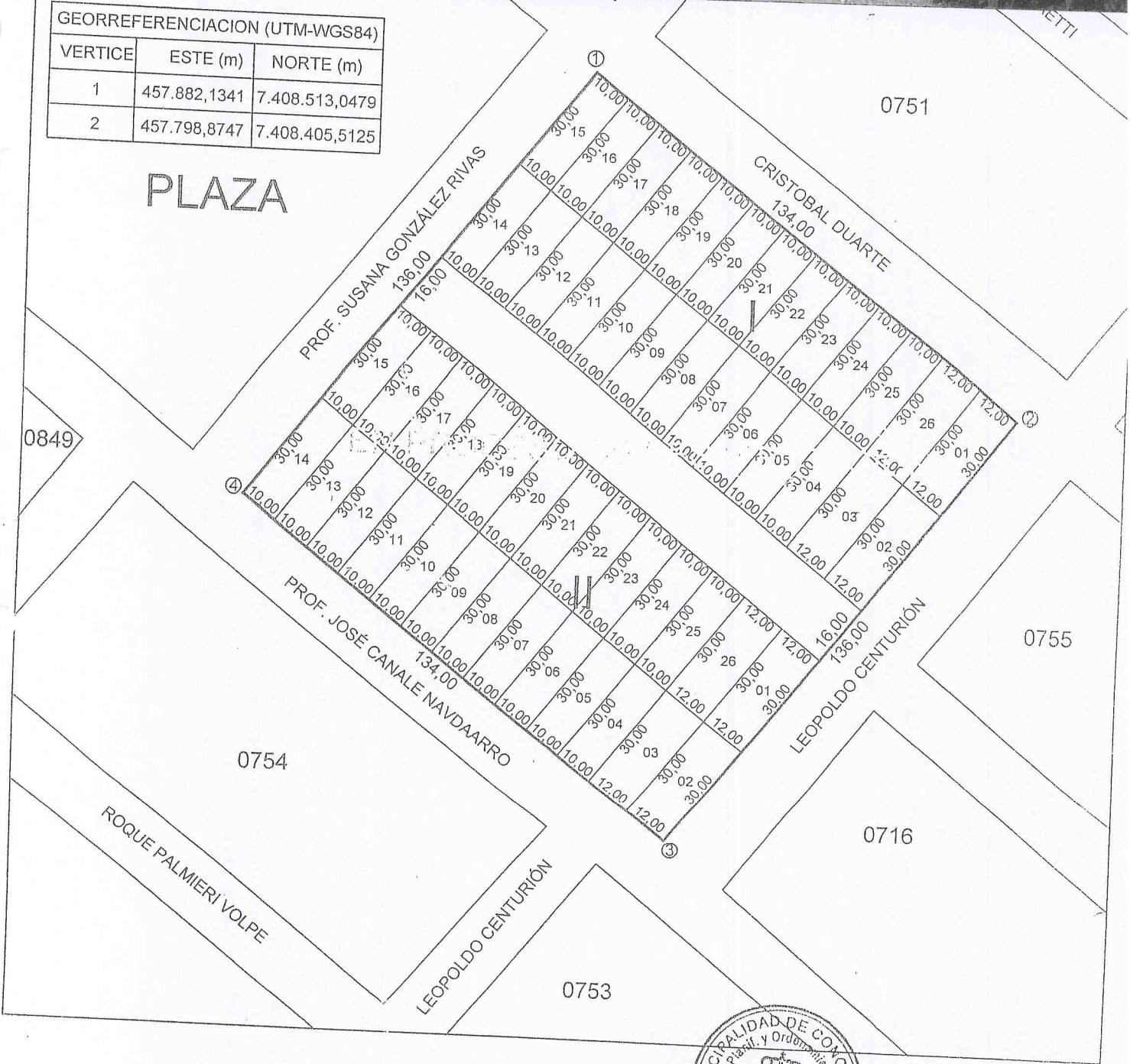
ATENCION
 ABONE ESTA FACTURA ANTES DEL VENCIMIENTO
 PARA EVITAR RECARGO POR MORA



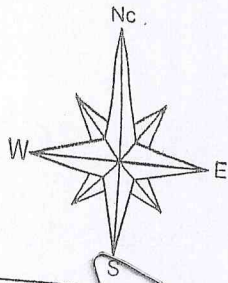

GEORREFERENCIACION (UTM-WGS84)

VERTICE	ESTE (m)	NORTE (m)
1	457.882,1341	7.408.513,0479
2	457.798,8747	7.408.405,5125

PLAZA



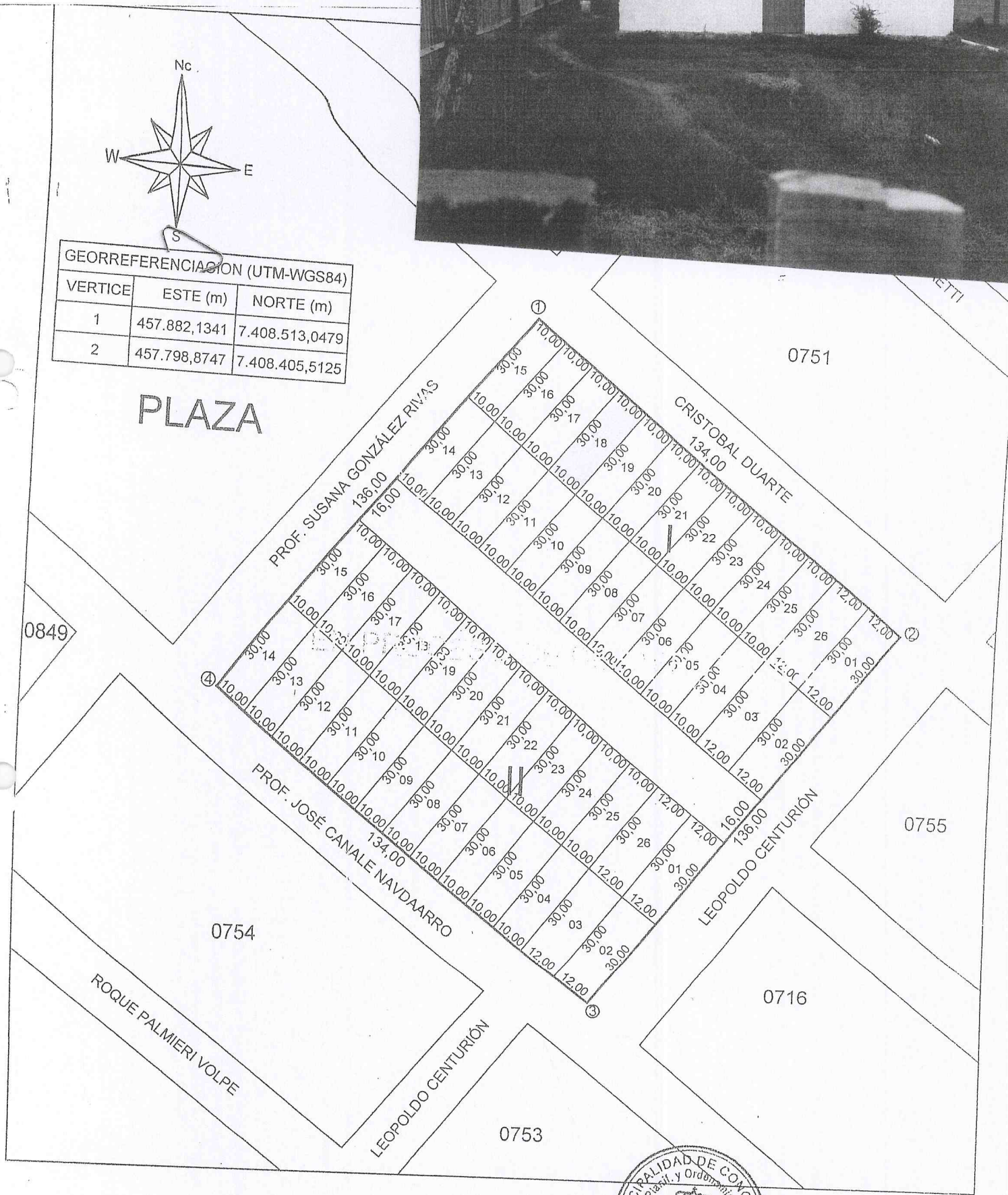
Ing. Sergio Acevedo Milla Jara
 Director Planif. y Orden Territorial




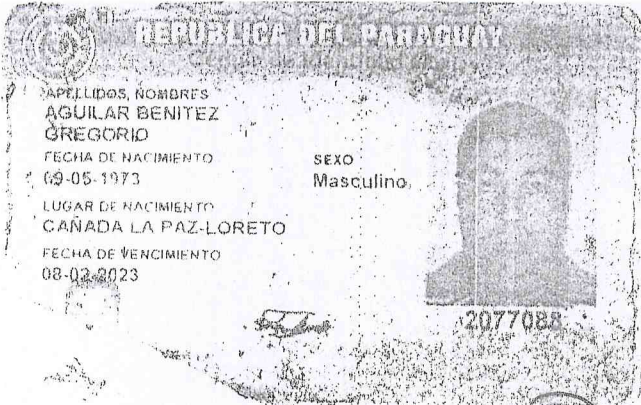
GEORREFERENCIACION (UTM-WGS84)

VERTICE	ESTE (m)	NORTE (m)
1	457.882,1341	7.408.513,0479
2	457.798,8747	7.408.405,5125

PLAZA



Ing. Roque Arceles Villa Saco
 Director Planif. y Orden Territorial
 Municipalidad de Concepcion



Manzana I
Lote 19

ES COPIA FIEL DEL ORIGINAL

[Signature]
ANA BEATRIZ PAIVA DE RAMÍREZ
Notaria y Escribana Pública
Registro N° 305
Don Bosco c/Prof. Cabral
Tel.: (0331)243014
Concepción - Paraguay



FACTURA CREDITO
ADMINISTRACION NACIONAL DE ELECTRICIDAD
FACTURA DE ENERGIA ELECTRICA - BAJA TENSION
NIS: 2837957

Nro. Timbrado: 12662936
Válido: ABRIL 2019
Nro. Edición: 30762

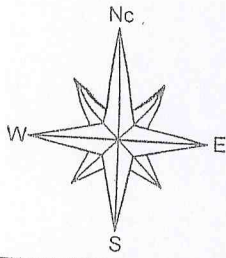
Nombre : AGUILAR BENITEZ GREGORIO
Dirección : SANTO DOMINGO DE GUZMAN 7088
CONCEPCION
A MEDIA CUADRA DE LA ESCUELA SANTO DOMIN
Tit. Contrato : AGUILAR BENITEZ GREGORIO
Dir. Suministro : SANTO DOMINGO DE GUZMAN 7088

Distribución: 01-0007-0870
Nro. Factura: 0010660802321
C.C.C.: 00050-17-0867-19-00-00/001
N.I.R.: 0.2837957.01-03/08/2018
Medidor: 2440285
Agencia: CONCEPCION
RUC/Ci: 2077088

Ciclo: 08/18 **Periodo de Consumo**: 03/07/18-03/08/18 **Emisión**: 07/08/18 **Vencimiento**: 22/08/18
Categoría: 142 - RESIDENCIAL 104 **Días**: 31 **Llave TM**: 1 X 20 (A) **Actividad**: RESIDENCIA

Información de Consumo					Detalle de Facturación		
Lectura Actual	Lectura Anterior	Constante	Consumo KWh	Consumo Mínimo KWh	Concepto	Importe en Gs.	
4490	4282	1	208	30	ENERGIA ACTIVA 10%	76.014	
						IMPORTE DEL REDONDEO	539
						RECARGO POR MORA 10%	6.127
						I.V.A. 10%	8.727
						CR. AJUSTE REDONDEO	-533
						ALUMBRADO PUBLICO 10%	5.126
PRECIO G. KWh: 385,45							
Información Complementaria							
Ciclo	KWh	Importe	Estado				
07/18	257	109.000	Enviado al cliente				
06/18	321	148.000	Cobrado				
05/18	224	96.000	Cobrado				
08/17	122	54.000	Cobrado				
DEUDA ANTERIOR + IVA						109.000	
TOTAL SIN COMISION						Gs. ***205.000	
COMISION + IVA						Gs. ***4.100	
TOTAL CON COMISION						Gs. ***209.100	

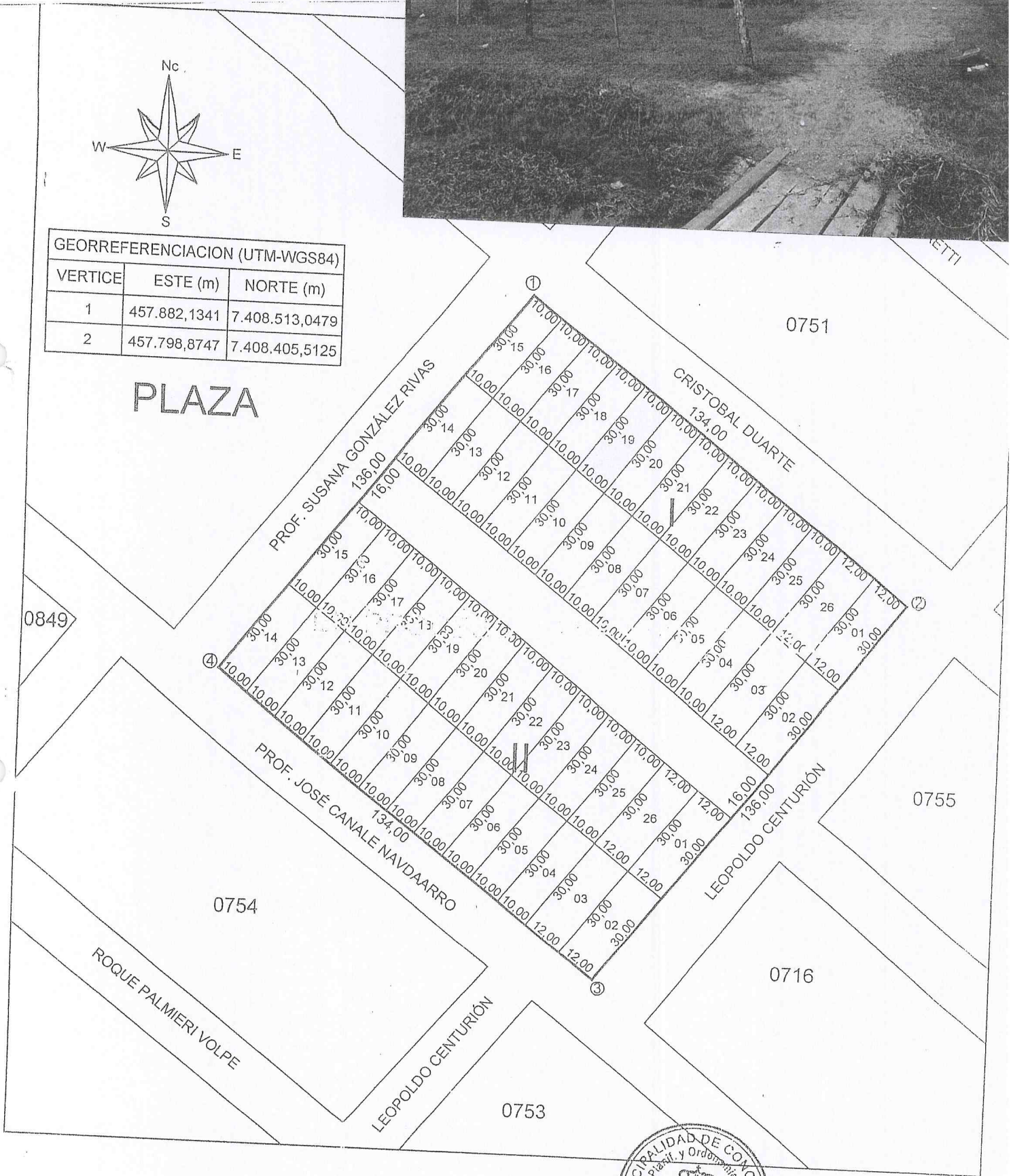
ATENCION: HAY RECARGOS POR MORA PENDIENTES DE PAGO.
SUMINISTRO CORTABLE AL VENCIMIENTO DE FACTURA O POR CUOTA DE FRACCIONAMIENTO IMPAGA





GEORREFERENCIACION (UTM-WGS84)

VERTICE	ESTE (m)	NORTE (m)
1	457.882,1341	7.408.513,0479
2	457.798,8747	7.408.405,5125

PLAZA

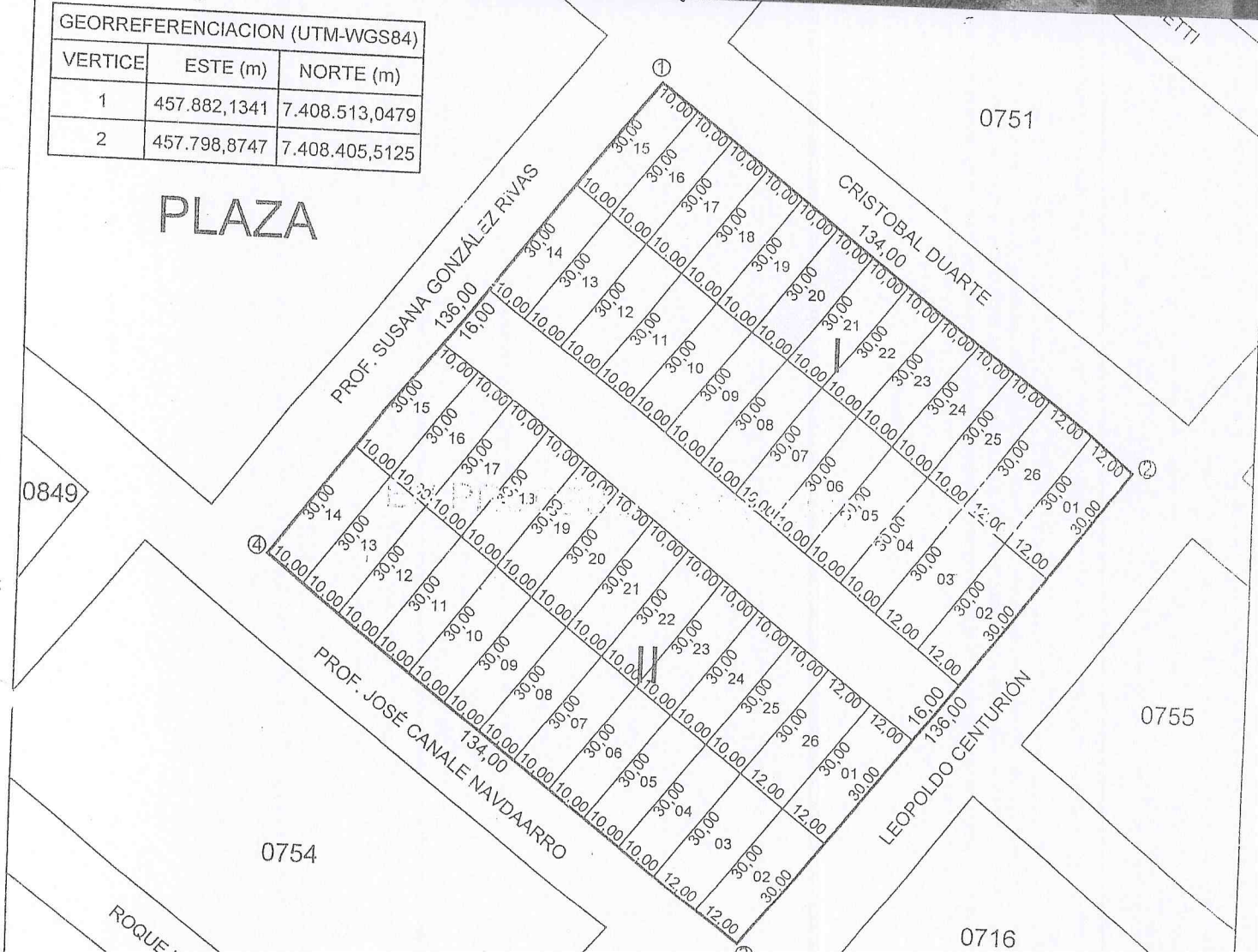


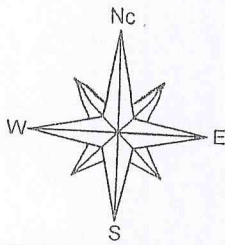

Ing. Roque Arceles Vile Gasco
 Director Planif. y Ordenamiento Territorial
 Municipalidad de Concepción



GEORREFERENCIACION (UTM-WGS84)		
VERTICE	ESTE (m)	NORTE (m)
1	457.882,1341	7.408.513,0479
2	457.798,8747	7.408.405,5125

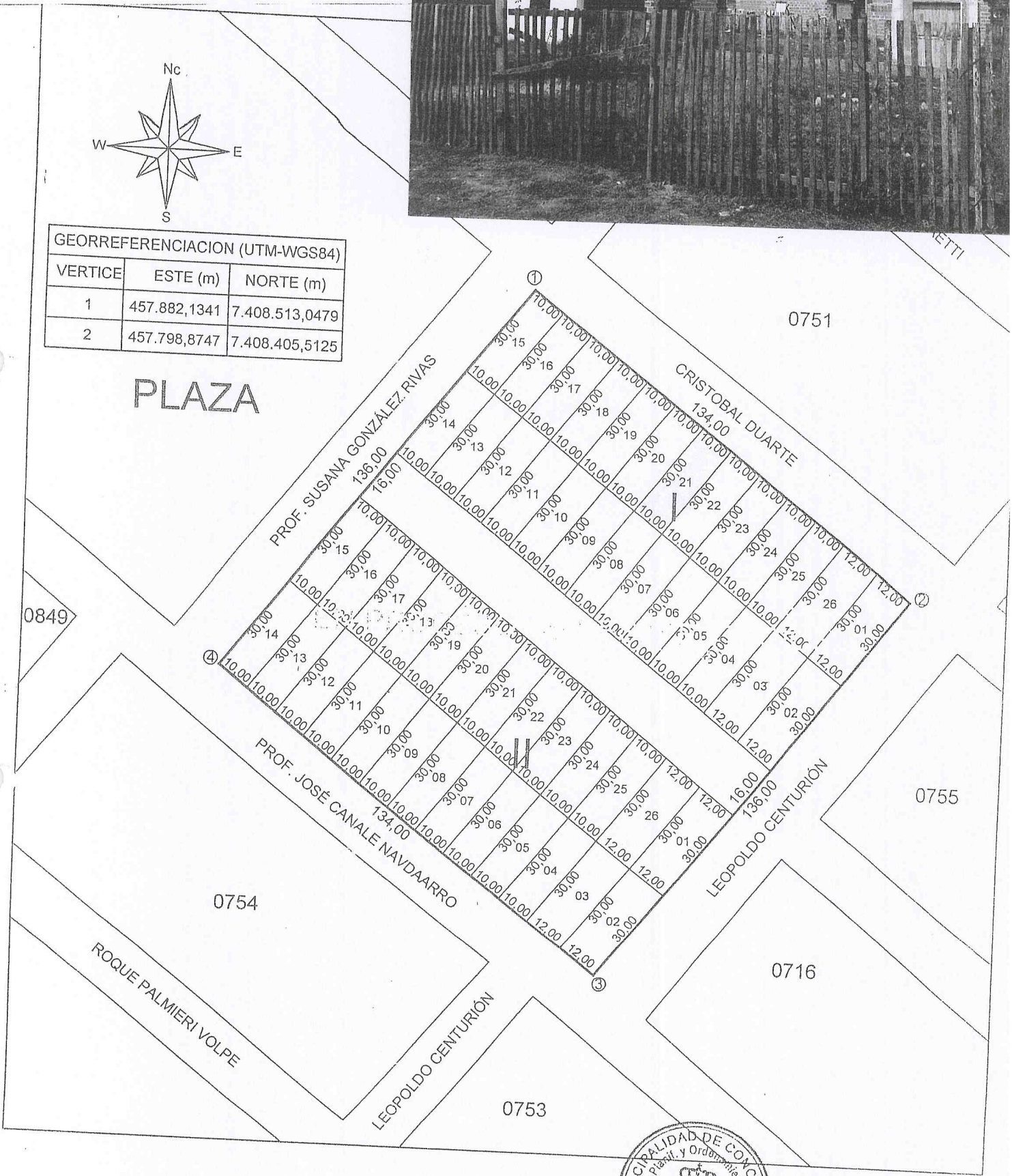
PLAZA



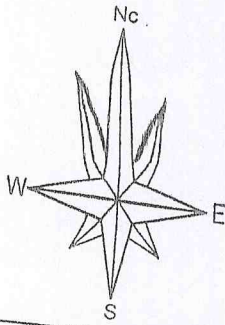


GEORREFERENCIACION (UTM-WGS84)		
VERTICE	ESTE (m)	NORTE (m)
1	457.882,1341	7.408.513,0479
2	457.798,8747	7.408.405,5125

PLAZA

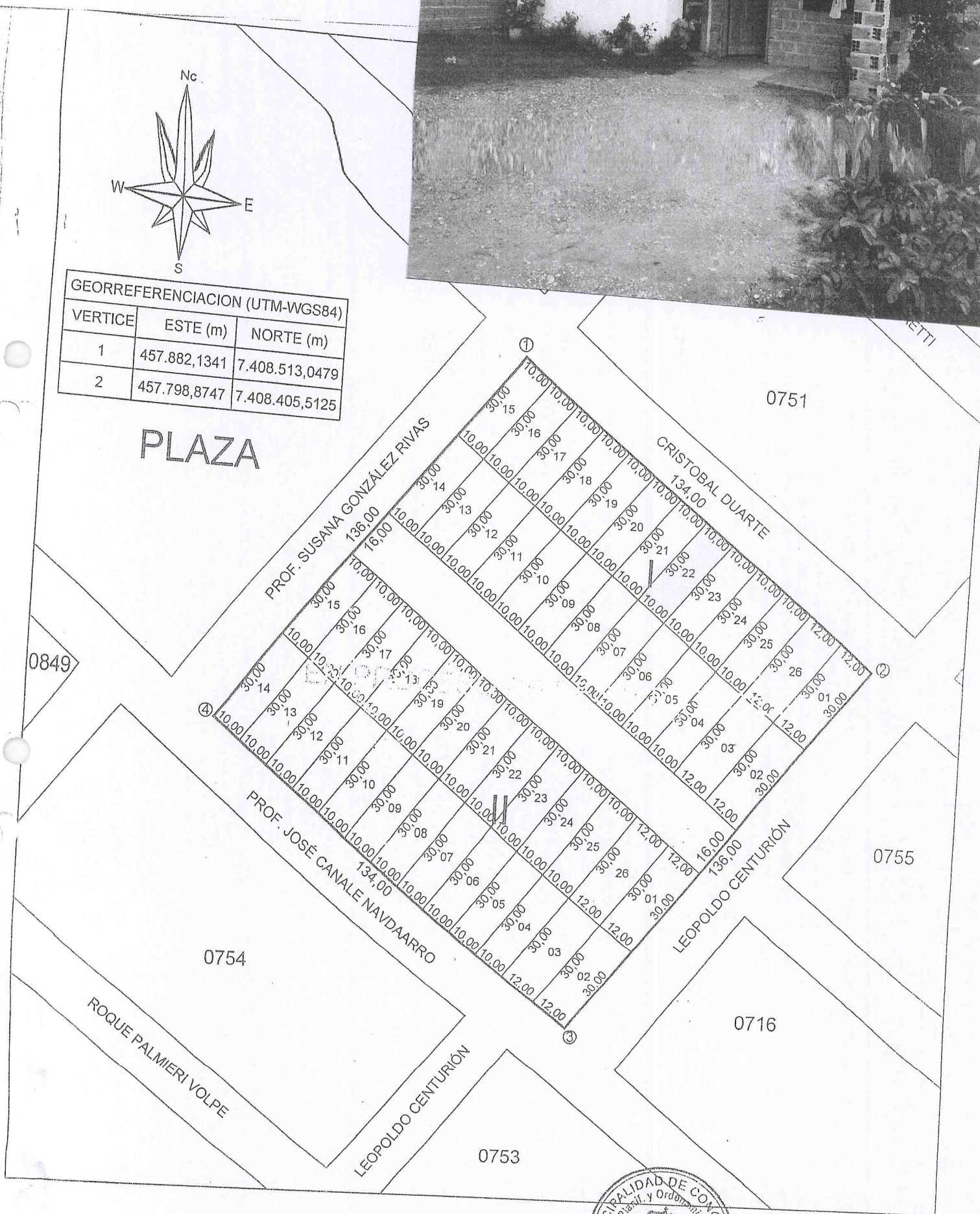


Ing. Sergio Leventis Villo Soto
 Director Planif. y Ordenamiento Territorial
 Municipalidad de Concepcion

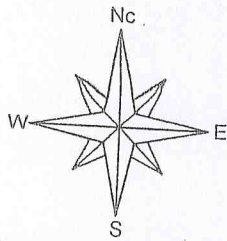



GEORREFERENCIACION (UTM-WGS84)		
VERTICE	ESTE (m)	NORTE (m)
1	457.882,1341	7.408.513,0479
2	457.798,8747	7.408.405,5125

PLAZA



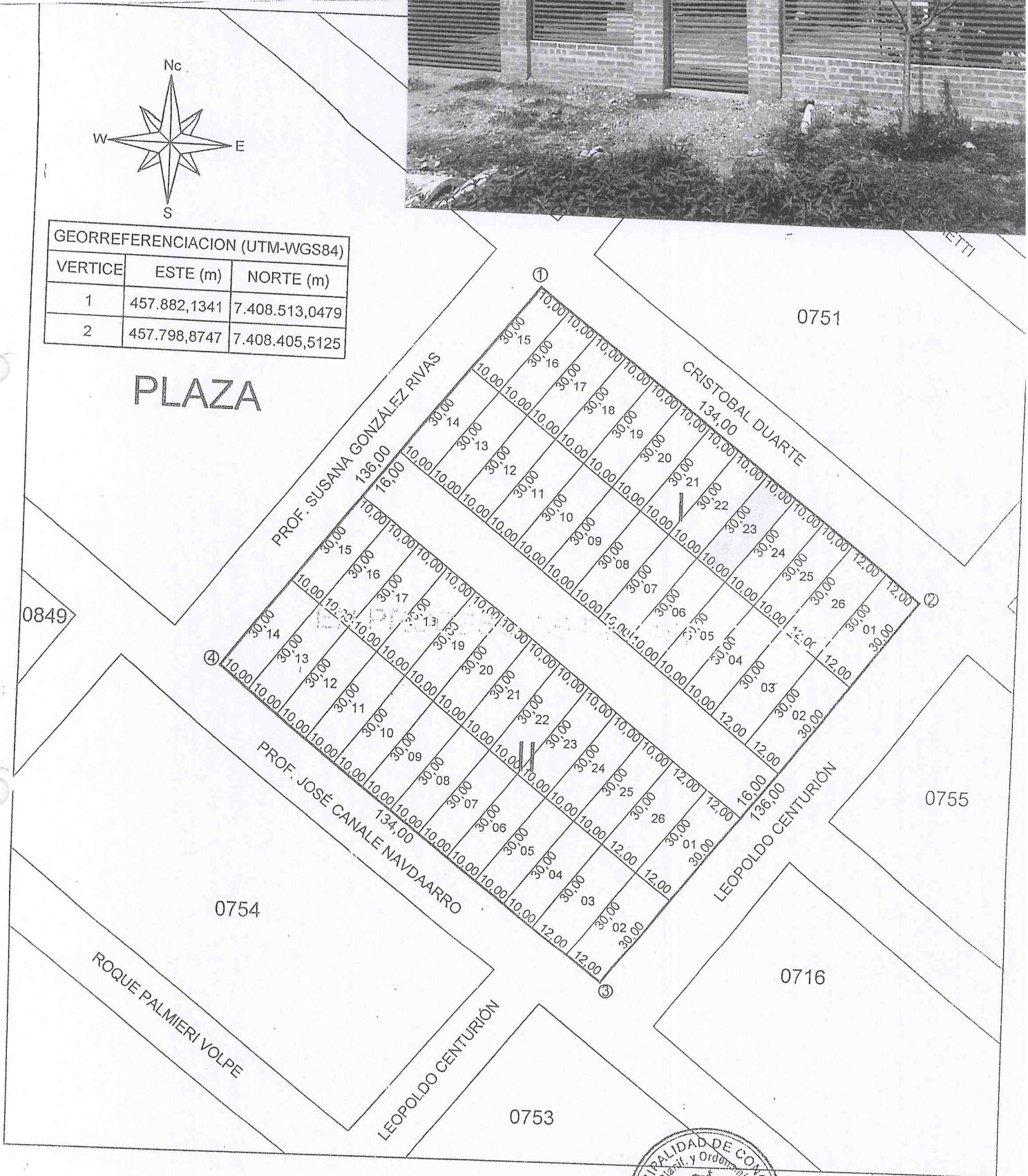
[Signature]
 Director Planif. y Orden Territorial
 Municipalidad de Concepcion



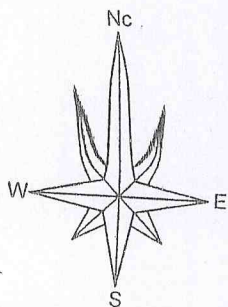
GEORREFERENCIACION (UTM-WGS84)

VERTICE	ESTE (m)	NORTE (m)
1	457.882,1341	7.408.513,0479
2	457.798,8747	7.408.405,5125

PLAZA



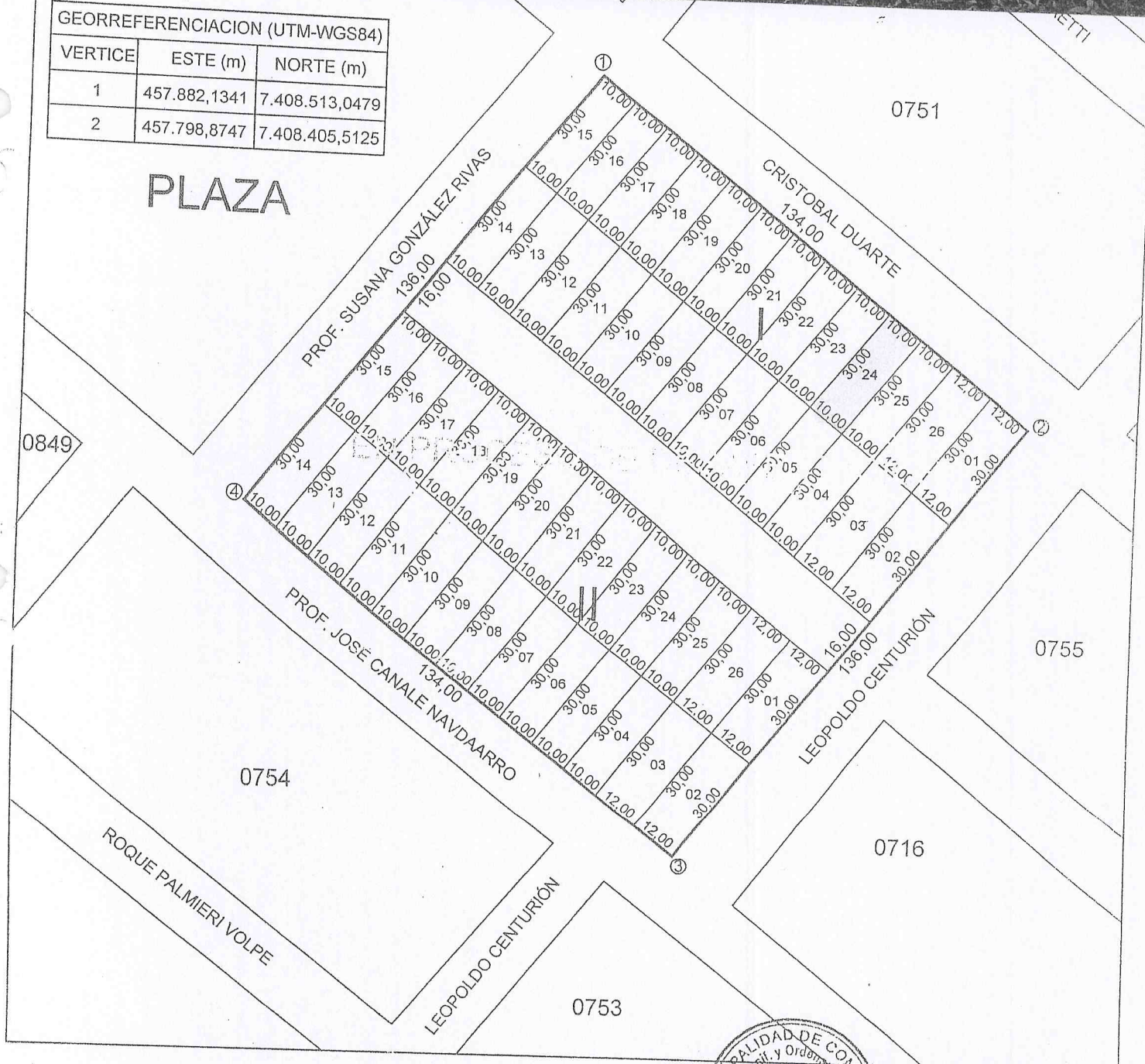
Ing. Roque Arceles Villa Soto
 Director Planif. y Orden Territorial
 Municipalidad de Concepción



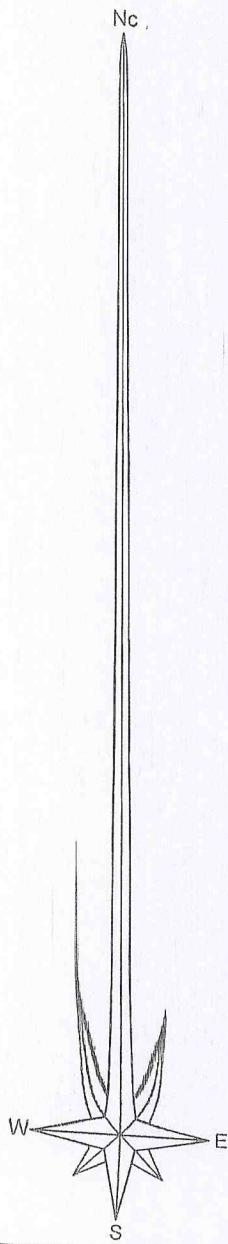

GEORREFERENCIACION (UTM-WGS84)

VERTICE	ESTE (m)	NORTE (m)
1	457.882,1341	7.408.513,0479
2	457.798,8747	7.408.405,5125

PLAZA



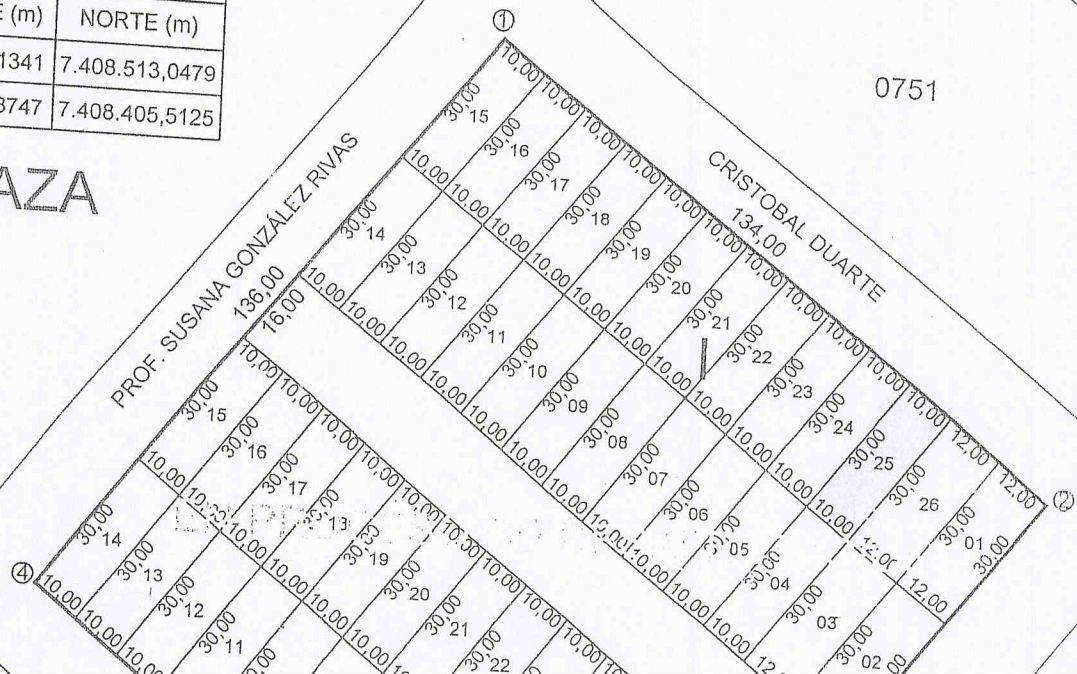
Ing. Roque Arceles Villo Saco
 Director Planif. y Orden Territorial
 Municipalidad de Concepcion



GEORREFERENCIACION (UTM-WGS84)

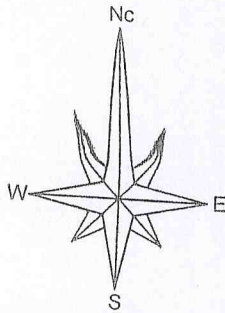

VERTICE	ESTE (m)	NORTE (m)
1	457.882,1341	7.408.513,0479
2	457.798,8747	7.408.405,5125

PLAZA



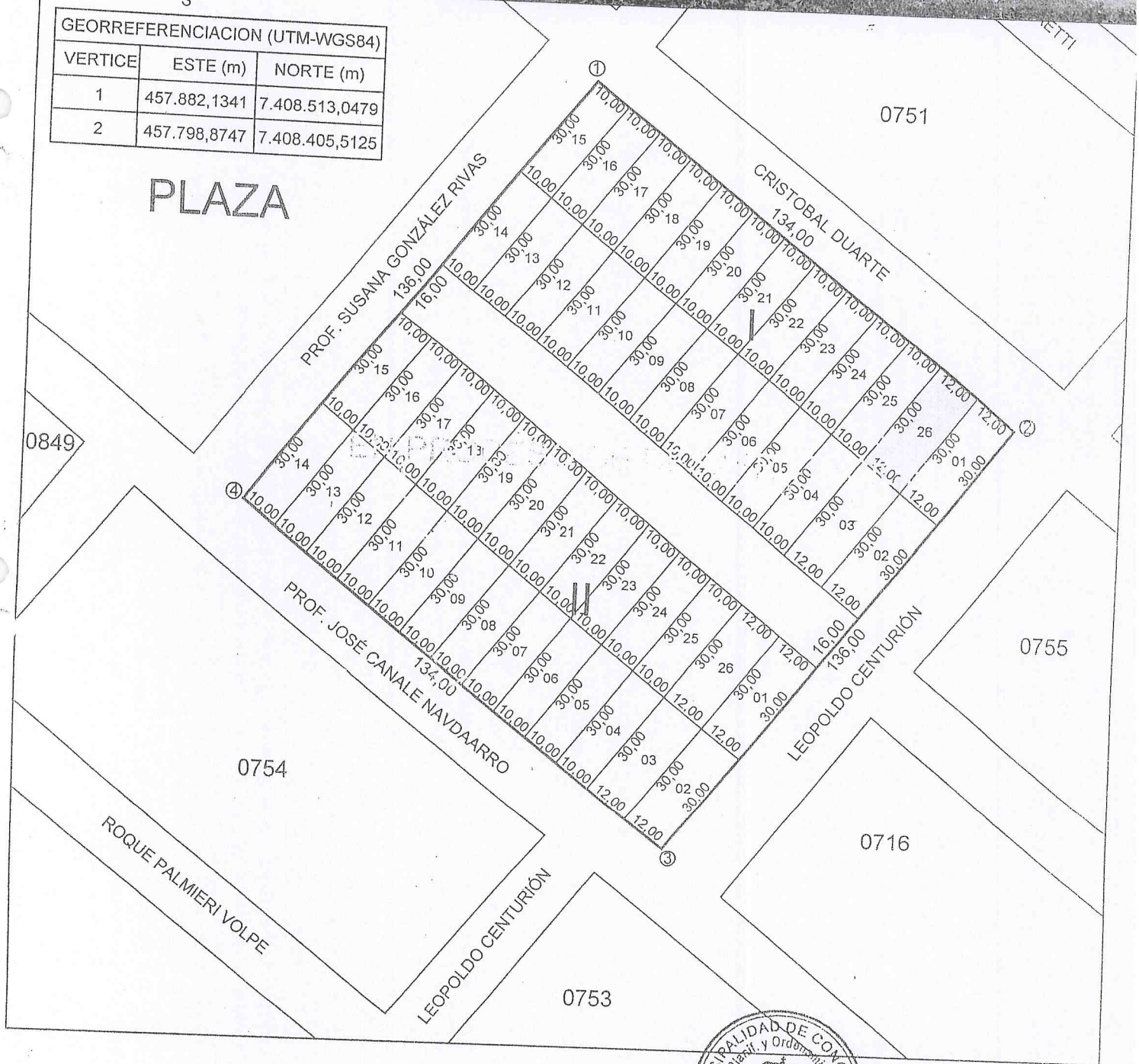
0849

NETTI





GEORREFERENCIACION (UTM-WGS84)		
VERTICE	ESTE (m)	NORTE (m)
1	457.882,1341	7.408.513,0479
2	457.798,8747	7.408.405,5125

PLAZA



Ing. Roque Morales Villa Soto
 Director Planif. y Orden Territorial
 Municipalidad de Concepción

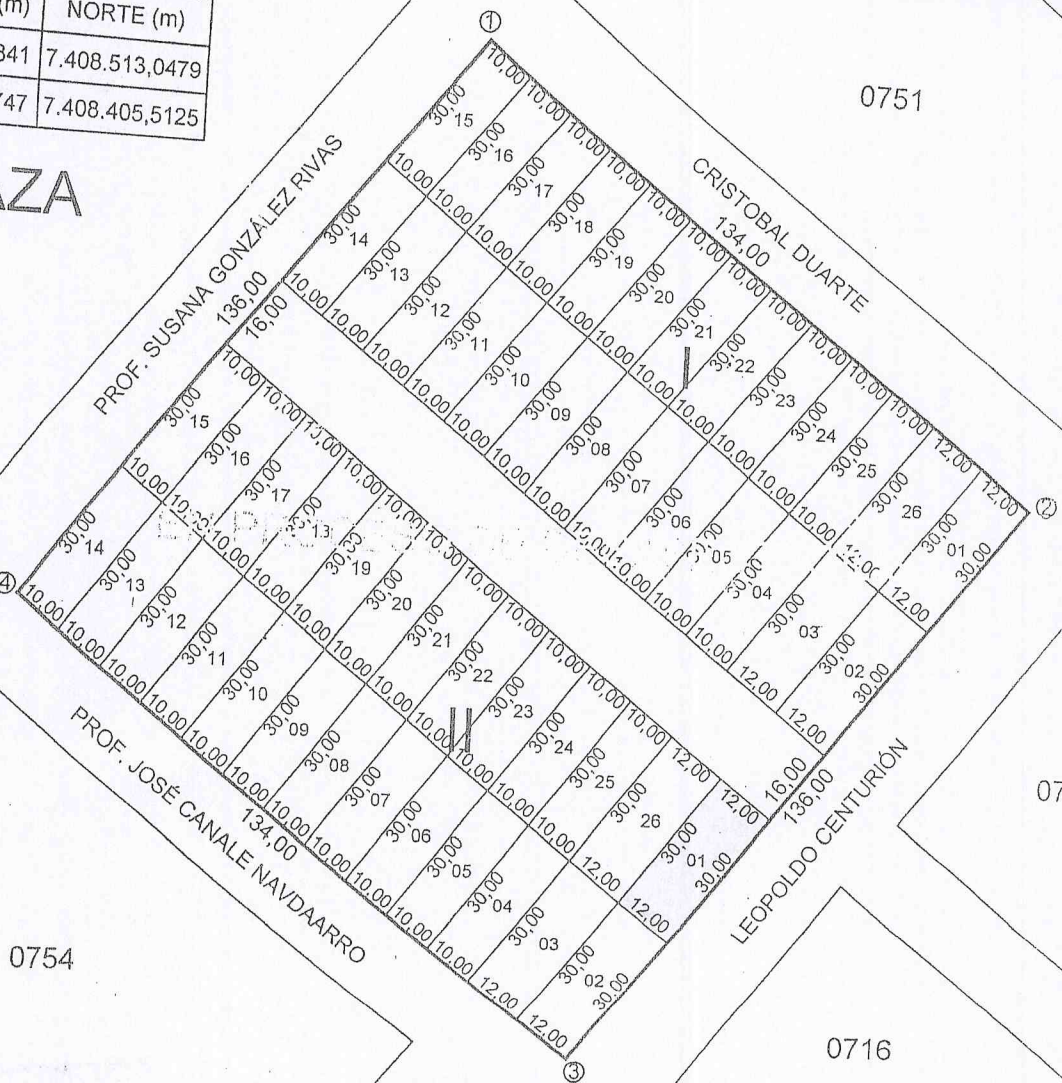
Nº	MANZANA	LOTE	NOMBRE Y APELLIDO	C.I.
27	II	1	Elpidio Figueredo Lopez	4.869.870
28		2	Cesar Daniel Rojas	5.247.591
29		3	Miguel Catalino Coronel Cardozo	3.748.406
30		4	Vicenta Cañete Zarate	2.866.853
31		5	Hector Antonio Fernandez Duarte	6.202.333
32		6	Maria Leticia Riveros Cubas	5.697.684
33		7	Laura Beatriz Chavez	6.768.117
34		8	Gloria Raquel Lara Acuña	4.677.425
35		9	Maria Norma Silva de Serrano	2.562.983
36		10	Victoria Gonzalez	4.139.435
37		11	Maria Zonia Obdulia Bedoya de Amariilla	1.933.830
38		12	Guillermo Florencio Olmedo	4.728.697
39		13	Francisco Vargas Ibañez	1.425.632
40		14	Aldeide Margarita Jacquet Rodriguez	5.050.601
41		15	Justo Ramon Ramirez	2.509.856
42		16	Yenifer Maria Figueredo Ramirez	6.333.516
43		17	Brian Alexis Diaz	4.254.218
44		18	Maria Liliana Sosa Sosa	6.711.841
45		19	Selva Rosio Ramirez Vega	7.149.000
46		20	Gladys Isabei Roa	3.452.867
47		21	Ovidio Olmedo Genes	7.086.812
48		22	Sonia Raquel Morales Talavera	6.932.961
49		23	Maria Isabel Rojas	6.203.279
50		24	Sofia Villalba Rojas	4.862.279
51		25	Elisiete Teresa Gonzalez de Romero	4.424.748
52		26	Sirley Antonia Gavilan	3.917.233



GEORREFERENCIACION (UTM-WGS84)		
VERTICE	ESTE (m)	NORTE (m)
1	457.882,1341	7.408.513,0479
2	457.798,8747	7.408.405,5125

PLAZA

0849



ROQUE PALMIER

URIÓN



Manzana II
Lote 2

CERTIFICO Que la presente fotocopia es fiel reflejo del original a la Vista.
Conste.



ANDE

Avda. España 1288 - Asunción
RUC: 80009735-1

FACTURA CREDITO
ADMINISTRACION NACIONAL DE ELECTRICIDAD
FACTURA DE ENERGIA ELECTRICA - BAJA TENSION

NIS: 2827101

Nro. Timbrado: 11999444
Válido: MARZO 2018
Nro. Edición: 28836

Nómbre : ROJAS CESAR DANIEL
Dirección : ASENT. SANTO DOMINGO 2591
CONCEPCION
FRENTE A LA ESCUELA
Tit. Contrato : ROJAS CESAR DANIEL
Dir. Suministro : ASENT. SANTO DOMINGO CL 2591

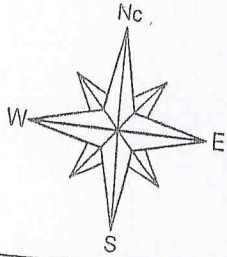
Distribución: 01-0007-0560
Nro. Factura: 0010660546206
C.C.C.: 00050-17-3509-04-00-00/001
N.I.R.: 0.2827101.01-02/06/2017
Medidor: 2430724
Agencia: CONCEPCION
RUC/CI: 5247591

Ciclo: 06/17 **Periodo de Consumo:** 03/05/17-02/06/17 **Emisión:** 06/06/17 **Vencimiento:** 22/06/17

Categoría: 142 - RESIDENCIAL 104 **Días:** 30 **Llave TM:** 1 X 32 (A) **Actividad:** RESIDENCIA

Información de Consumo					Detalle de Facturación		
Lectura Actual	Lectura Anterior	Constante	Consumo KWh	Consumo Mínimo KWh	Concepto	Importe en Gs.	
437	432	1	5	60	ENERGIA ACTIVA 10%	1.749	
						DIF CONSUMO MINIMO 10%	19.244
						IMPORTE DEL REDONDEO	343
						I.V.A. 10%	3.381
						CR. AJUSTE REDONDEO	-531
						ALUMBRADO PUBLICO 10%	12.814
PRECIO G. KWh: 349,89							
Información Complementaria							
Ciclo	KWh	Importe	Estado				
05/17	76	44.000	Cobrado				
04/17	101	52.000	Cobrado				
03/17	24	38.000	Cobrado				
06/16	28	45.000	Cobrado				
TOTAL SIN COMISION						Gs. ***37.000	
COMISION + IVA						Gs. ***740	
TOTAL CON COMISION						Gs. ***37.740	

ATENCIÓN
ABONE ESTA FACTURA ANTES DEL VENCIMIENTO
PARA EVITAR RECARGO POR MORA



0835

GEORREFERENCIACION (UTM-WGS84)

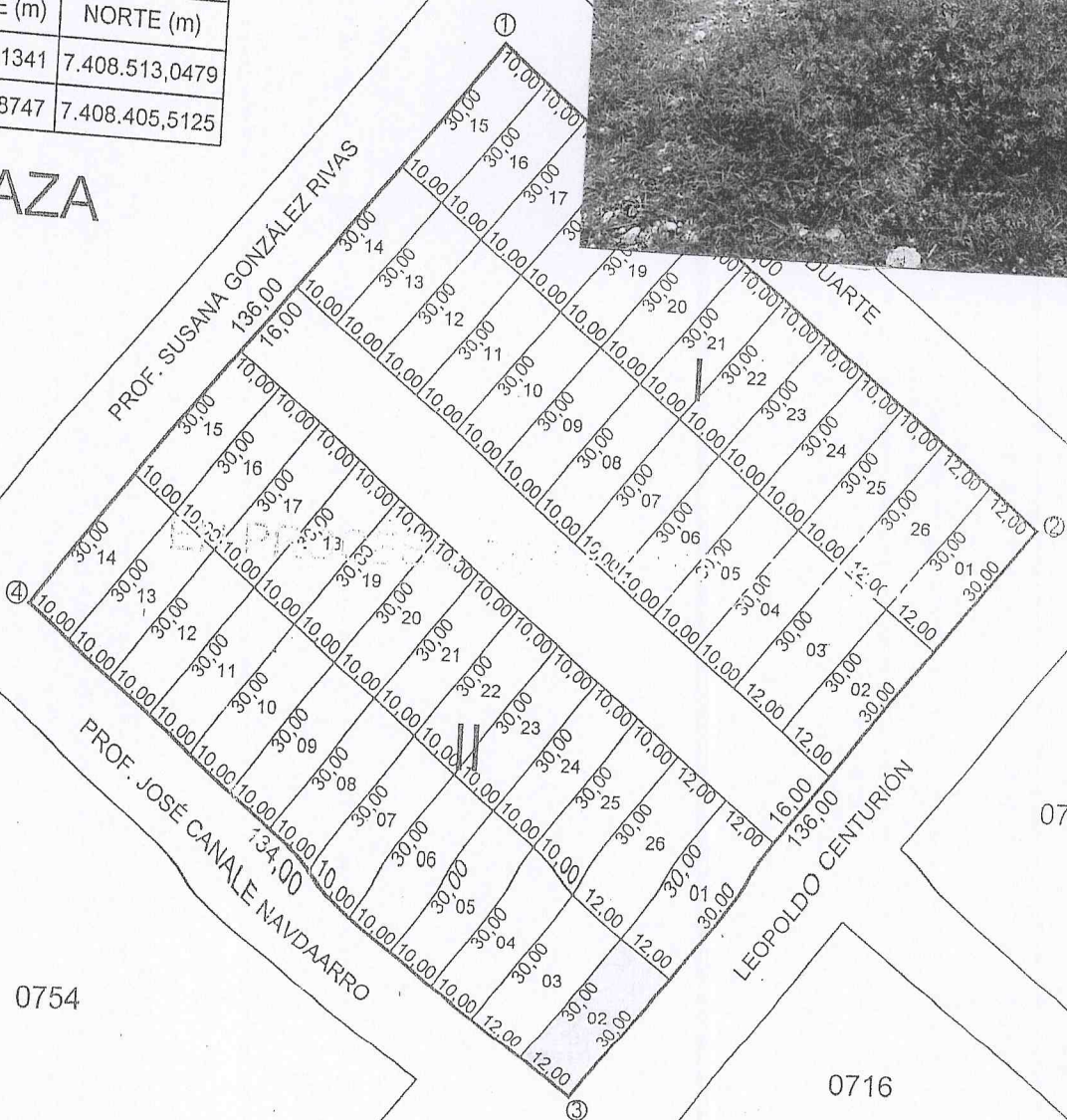
VERTICE	ESTE (m)	NORTE (m)
1	457.882,1341	7.408.513,0479
2	457.798,8747	7.408.405,5125

PLAZA



0849

PROF. SUSANA GONZALEZ RIVAS



PROF. JOSE CANALE NAVDAARRO

LEOPOLDO CENTURION

0754

0755

0716

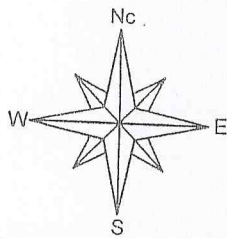
0753

ROQUE PALMIERI VOLPE

LEOPOLDO CENTURION



Ing. Roque Palmieri Volpe
 Director Planif. y Orden Territorial
 Municipalidad de Concepcion, Chile



GEORREFERENCIACION (UTM-WGS84)		
VERTICE	ESTE (m)	NORTE (m)
1	457.882,1341	7.408.513,0479
2	457.798,8747	7.408.405,5125

PLAZA

0835

0849

PROF. SUSANA GONZALEZ RIVAS

PROF. JOSÉ CANALE NAVDARRO

LEOPOLDO CENTURIÓN

ROQUE PALMIERI VOLPE

LEOPOLDO CENTURIÓN

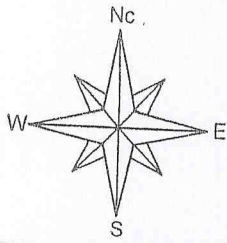
0716

0753

0755



Eng. Roque Palmieri Volpe
 Director Planif. y Ordenamiento Territorial
 Municipalidad de Concepción




0835

GEORREFERENCIACION (UTM-WGS84)

VERTICE	ESTE (m)	NORTE (m)
1	457.882,1341	7.408.513,0479
2	457.798,8747	7.408.405,5125

PLAZA



0849

PROF. SUSANA GONZALEZ RIVAS

DUARTE

PROF. JOSE CANALE NAVDAARRO

LEOPOLDO CENTURION

ROQUE PALMIERI VOLPE

LEOPOLDO CENTURION

0754

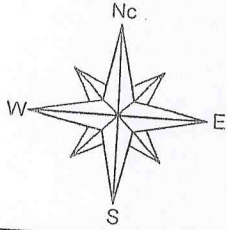
0753

0755

0716



Ing. Roque Palmieri Volpe
 Director Planif. y Orden Territorial
 Municipalidad de Concepcion




0835


GEORREFERENCIACION (UTM-WGS84)

VERTICE	ESTE (m)	NORTE (m)
1	457.882,1341	7.408.513,0479
2	457.798,8747	7.408.405,5125

PLAZA



0849



0754

ROQUE PALMIERI VOLPE

LEOPOLDO CENTURIÓN

0753

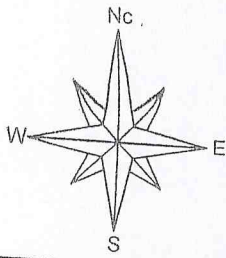
LEOPOLDO CENTURIÓN

0755

0716



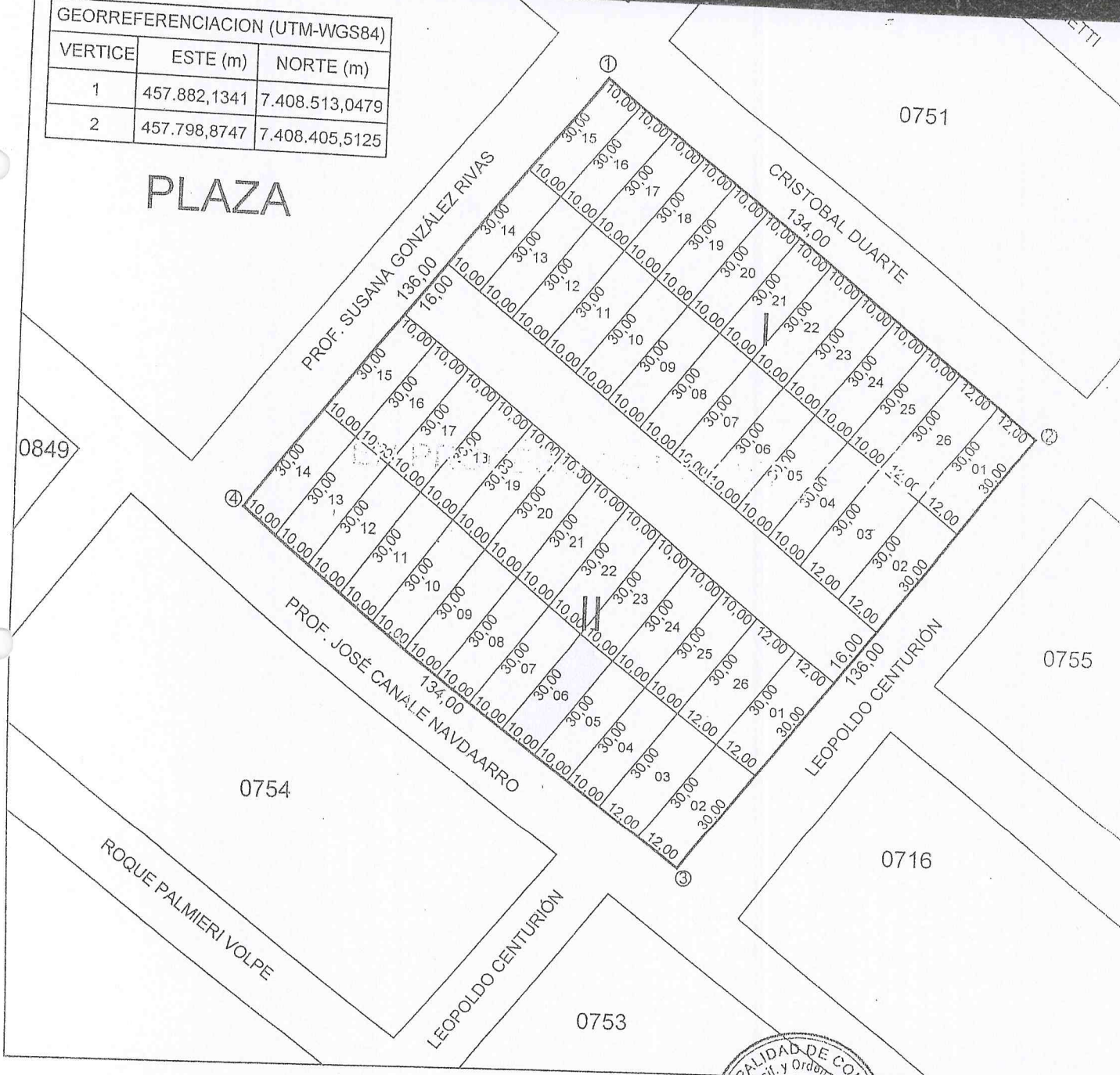
Ing. Roque Palmieri Volpe
 Director Planif. y Ordenamiento Territorial
 Municipalidad de Concepción



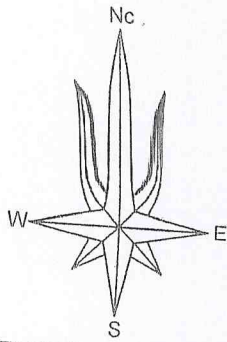
GEORREFERENCIACION (UTM-WGS84)

VERTICE	ESTE (m)	NORTE (m)
1	457.882,1341	7.408.513,0479
2	457.798,8747	7.408.405,5125

PLAZA



Ing. Roque Arceles Pillo Soto
 Director Planif. y Ordenamiento Territorial
 Municipalidad de Concepción



GEORREFERENCIACION (UTM-WGS84)		
VERTICE	ESTE (m)	NORTE (m)
1	457.882,1341	7.408.513,0479
2	457.798,8747	7.408.405,5125

PLAZA

0849

0754

0753

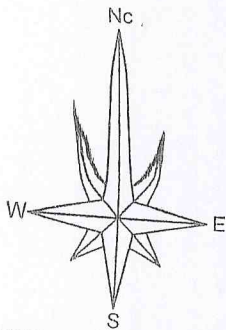
0751

0755

0716

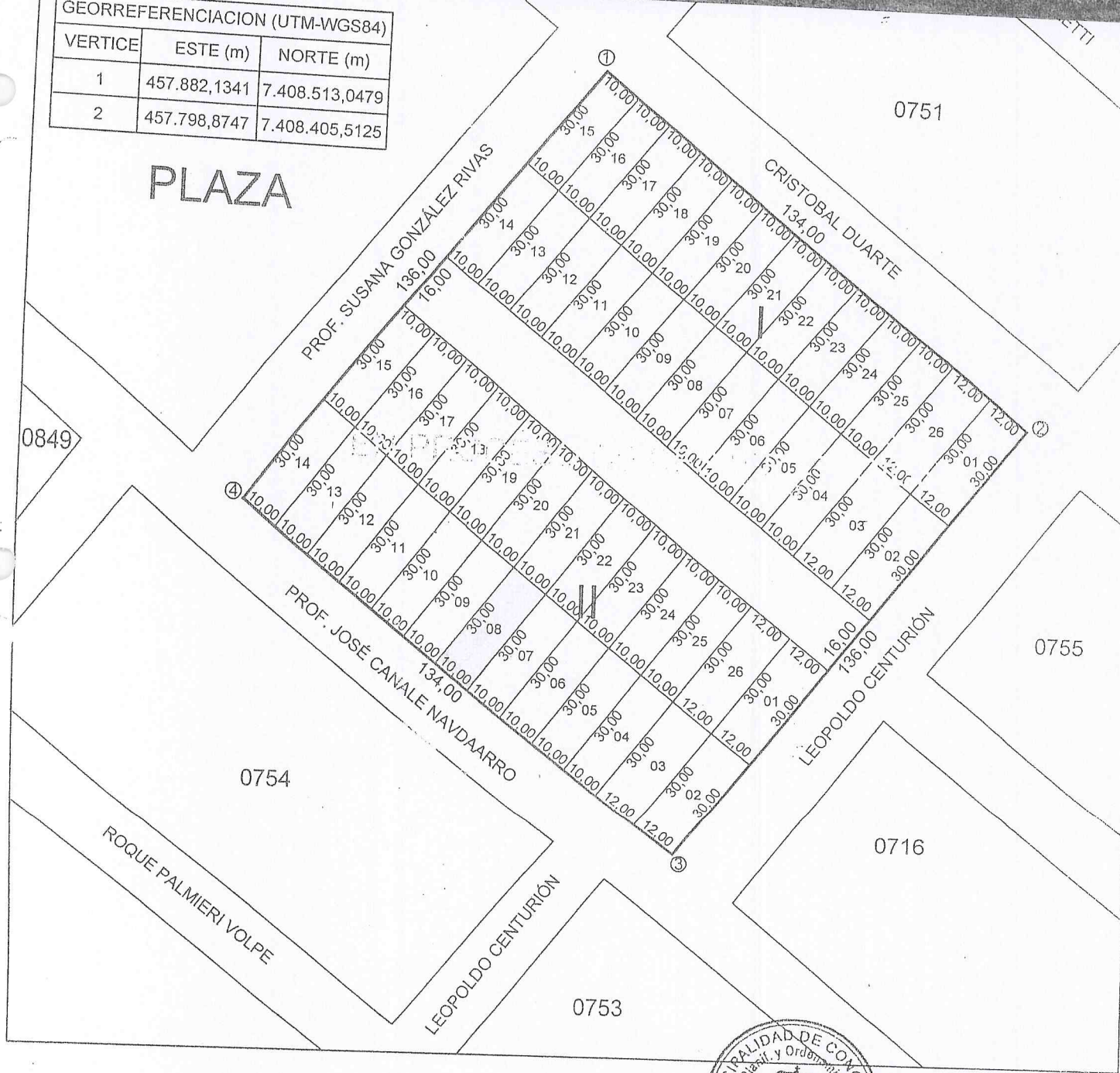


Ing. Roque Azevedo Valle Soto
 Director Planif. y Ordenamiento Territorial
 Municipalidad de Concepción


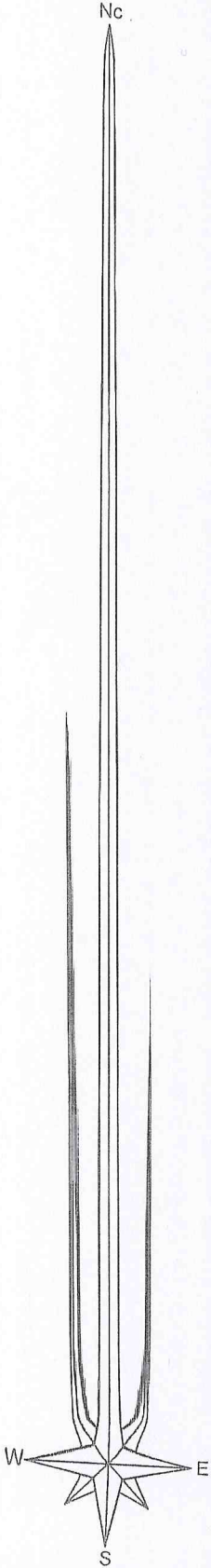


GEORREFERENCIACION (UTM-WGS84)		
VERTICE	ESTE (m)	NORTE (m)
1	457.882,1341	7.408.513,0479
2	457.798,8747	7.408.405,5125

PLAZA



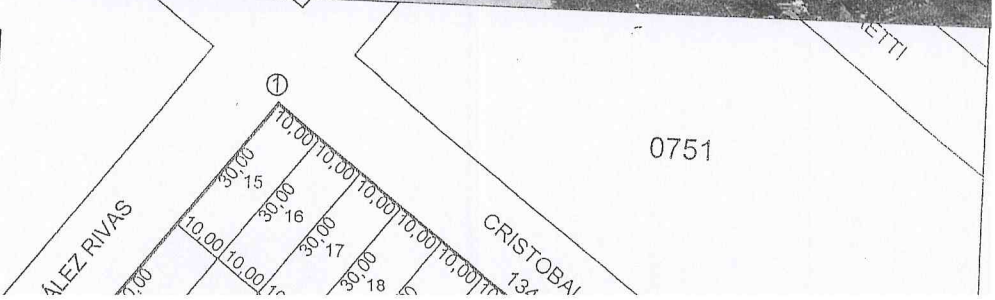
Ing. Enrique Martínez Villa Soto
 Director Planif. y Orden Territorial
 Municipalidad de Concepción

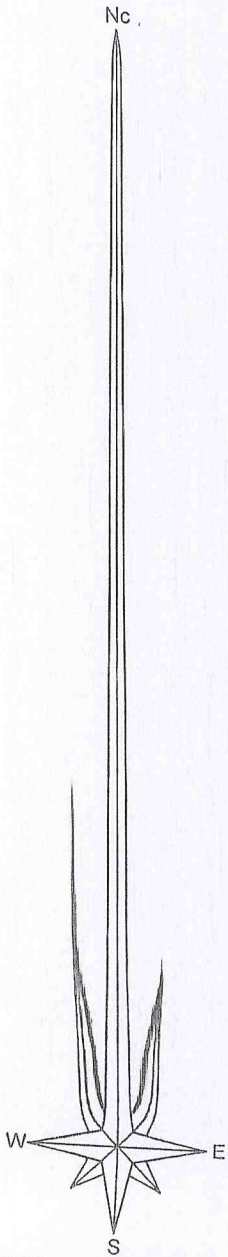



GEORREFERENCIACION (UTM-WGS84)

VERTICE	ESTE (m)	NORTE (m)
1	457.882,1341	7.408.513,0479
2	457.798,8747	7.408.405,5125

PLAZA



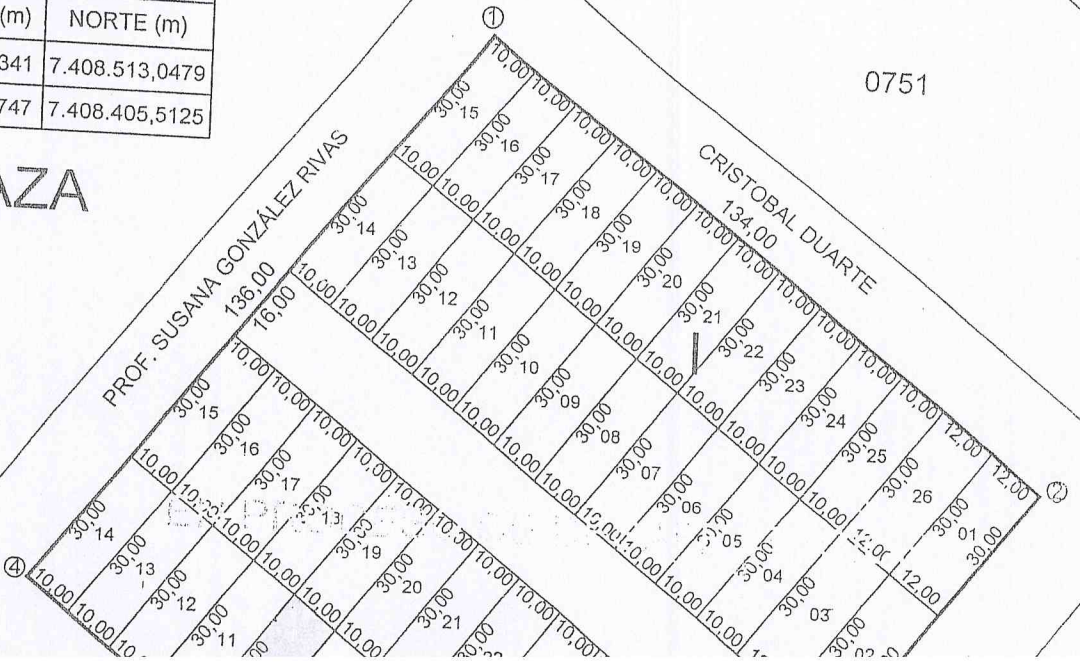


GEORREFERENCIACION (UTM-WGS84)

VERTICE	ESTE (m)	NORTE (m)
1	457.882,1341	7.408.513,0479
2	457.798,8747	7.408.405,5125

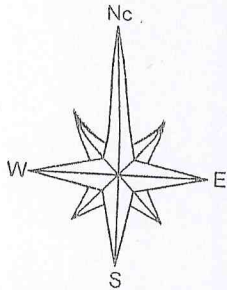
PLAZA

0751



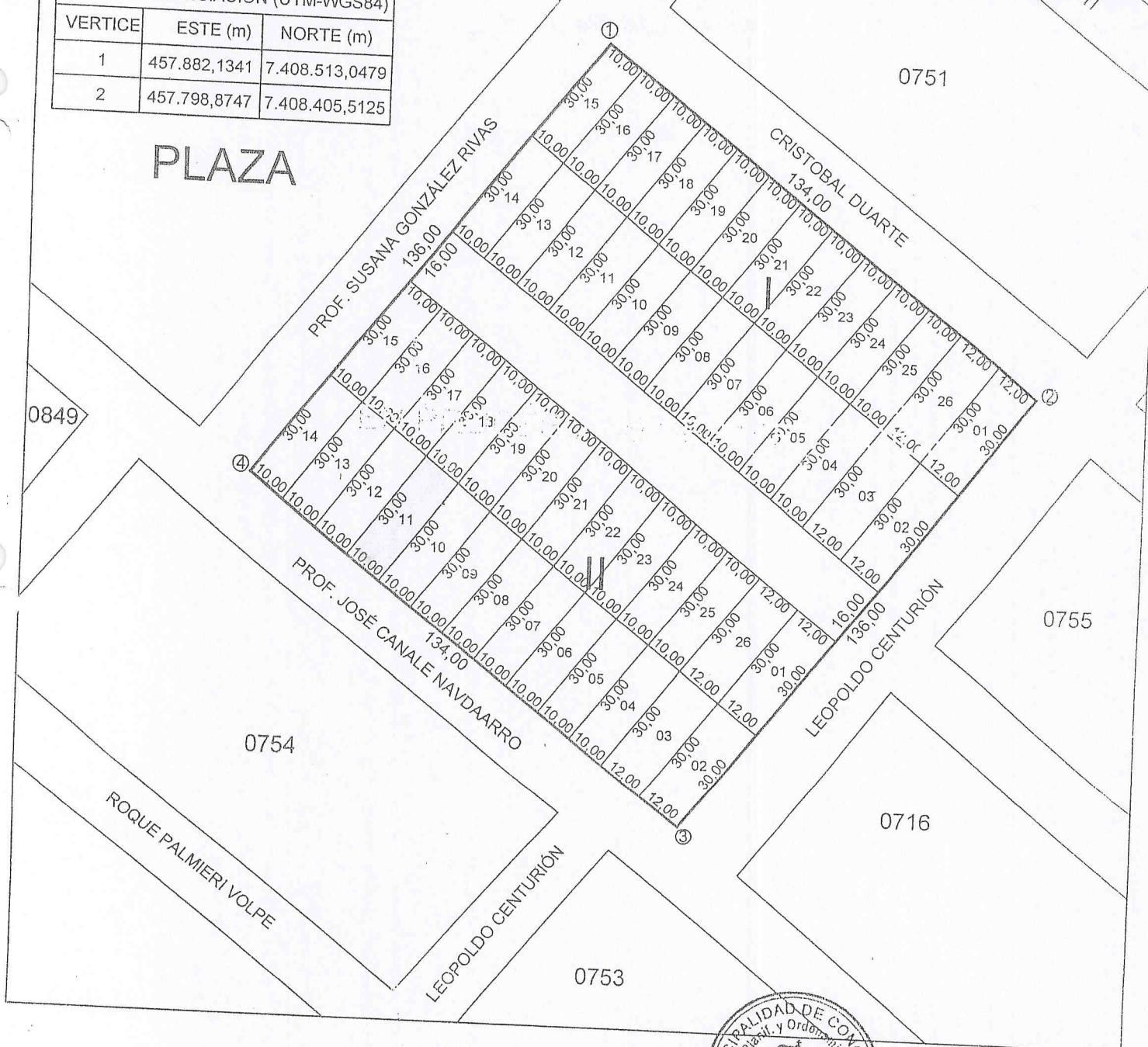
0849

ETTI

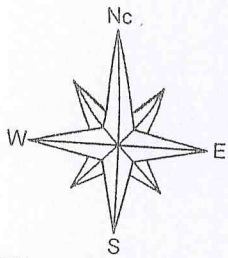



GEORREFERENCIACION (UTM-WGS84)		
VERTICE	ESTE (m)	NORTE (m)
1	457.882,1341	7.408.513,0479
2	457.798,8747	7.408.405,5125

PLAZA

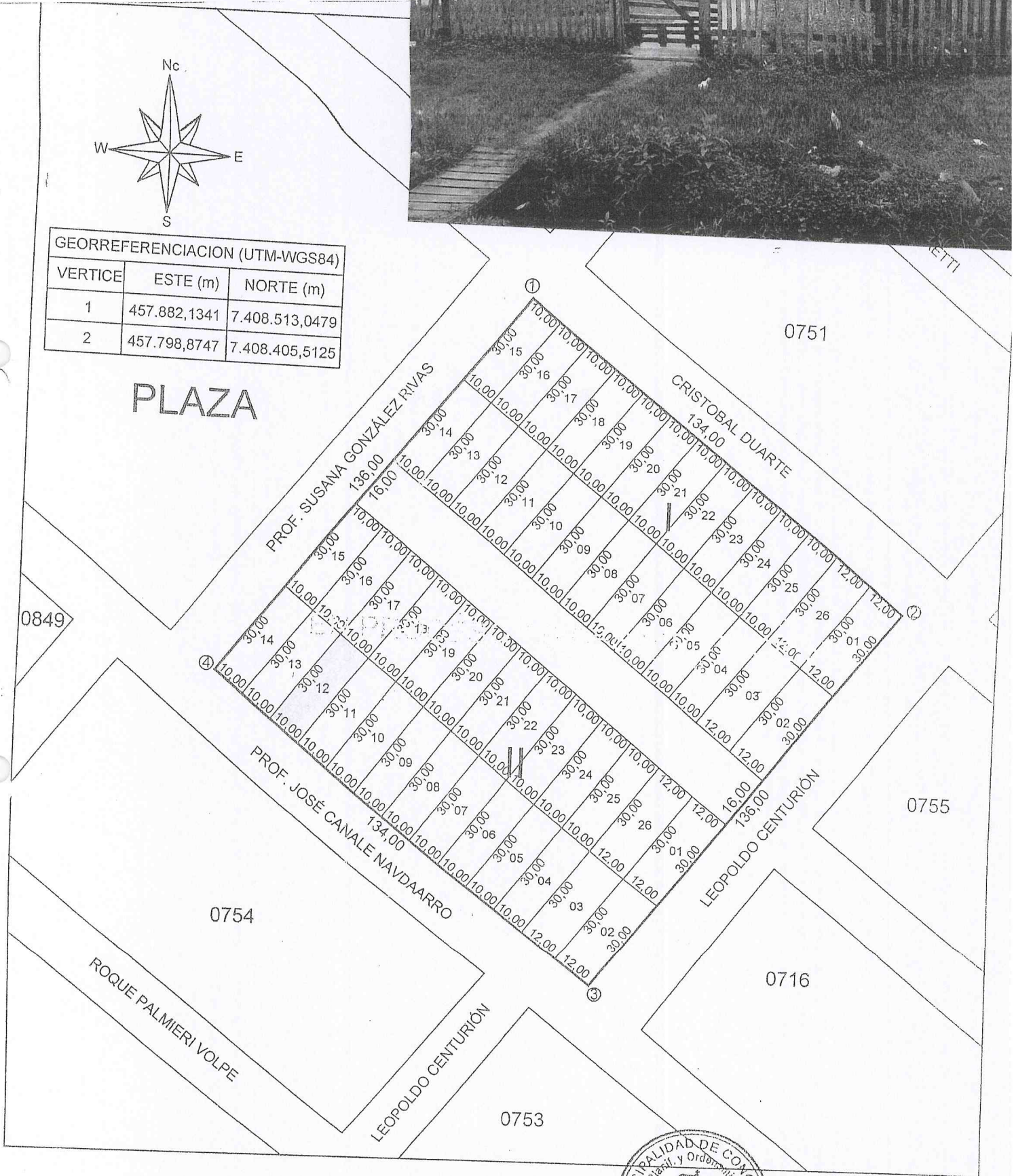


Ing. Roque Acuña Pardo
 Director Planif. y Orden Territorial
 Municipalidad de Concepción




GEORREFERENCIACION (UTM-WGS84)		
VERTICE	ESTE (m)	NORTE (m)
1	457.882,1341	7.408.513,0479
2	457.798,8747	7.408.405,5125

PLAZA



Ing. Roque Alvarez Villa Soto
 Director Planif. y Orden Territorial
 Municipalidad de Concepcion



Manzana II
Lote 13

ES COPIA FIEL DEL ORIGINAL
[Signature]
ANA BEATRIZ PAIVA DE RAMIREZ
Notaria y Escribana Pública
Registro Nº 305.
Don Bosco c/ Prof. Cabral
Tel.: (0331) 243014
Concepción - Paraguay

FACTURA CREDITO
Administración Nacional de Electricidad
Av. España 1.268 - Asunción - RUC 80009735-1
Factura de Cargos Varios

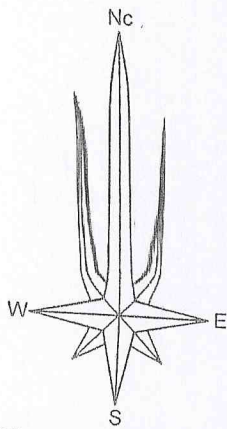
Nro.Factura: 0010660622659
Nº Timbrado: 12662936
Válido hasta: ABRIL 2019
C.C.C.: 00050-17-3509-15-00-00/00100
N.I.R. : 0.2827126.01-03/07/18
Distribución: 1 - 7 - 660
Agencia: CONCEPCION
RUC/CI: 1425632

NIS: 2827126

Nombre : VARGAS IBÁÑEZ, FRANCISCO
Dirección: ASENT. SANTO DOMINGO, 1632 CONCEPCION
Tit. Contrato: FRANCISCO VARGAS Dir.Sum.: ASENT, SANTO DOMINGO 1632

Ciclo: 2018/07 Periodo Consumo: 04/06/2018 - 03/07/2018 Emisión: 05/07/18 Vencimiento: 23/07/2018
Categoría: 141 - TARIFA SOCIAL 1041 Días: 29 Llave TM: I X 10 (A) Actividad: RESIDENCIA

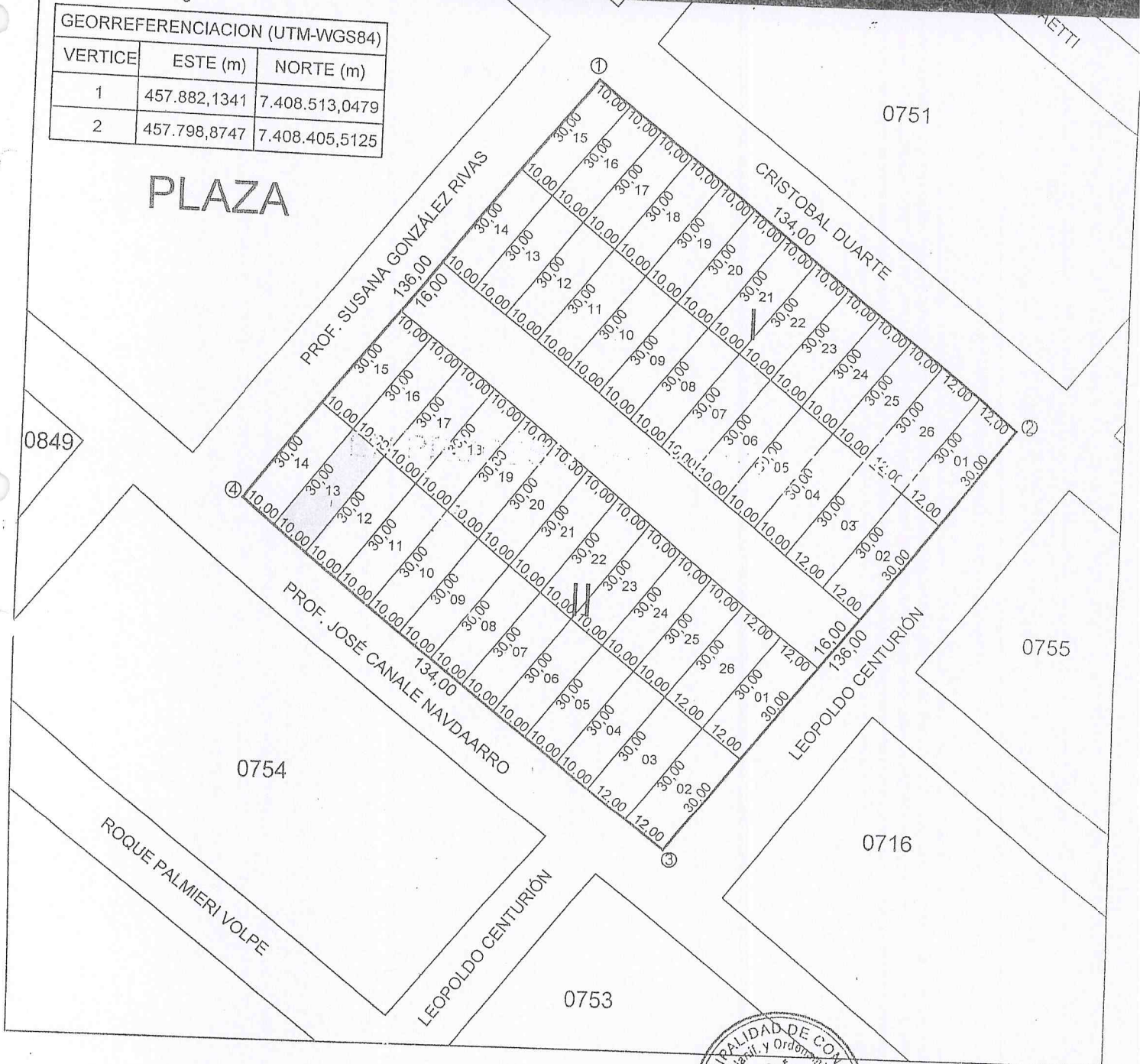
Información de Consumos							Detalle de Facturación	
Número de Medidor	Tipo de Consumo	Lectura Anterior	Lectura Actual	Constante	Csmo. Result.	Csmo. Min.	Concepto	Importe en G.
2815989	Activa BT	875	0	1	83	15	Importe del redondeo	453
							Alumbrado Publico 10%	3.417
							Energia Activa 10%	29.041
							Cr.Soc.75 Ley 3480 10%	-21.781
							I.V.A. 10%	3.246
							IVA Ley 3480 10%	-2.178
							Cr. ajuste redondeo	-198
Atención							Total sin Comis.	*****12.000
ABONE ESTA FACTURA ANTES DEL VENCIMIENTO PARA EVITAR RECARGO POR MORA							Comisión + IVA	*****700
							Total con Comis.	*****12.700



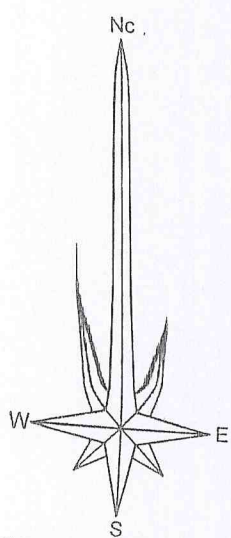

GEORREFERENCIACION (UTM-WGS84)

VERTICE	ESTE (m)	NORTE (m)
1	457.882,1341	7.408.513,0479
2	457.798,8747	7.408.405,5125

PLAZA

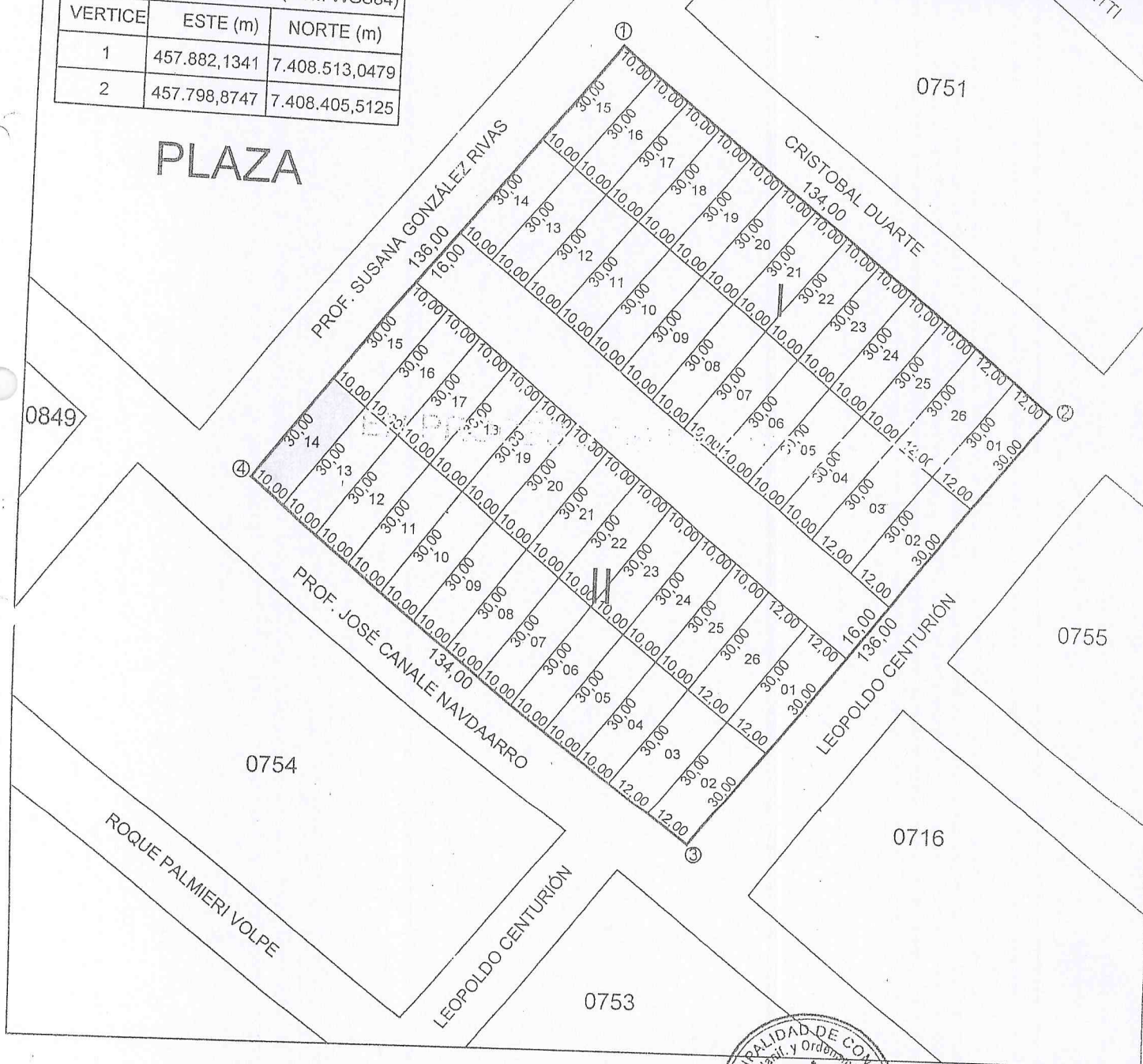


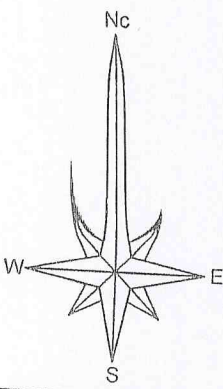

Ing. Roque Fuentes Villa Soto



GEORREFERENCIACION (UTM-WGS84)		
VERTICE	ESTE (m)	NORTE (m)
1	457.882,1341	7.408.513,0479
2	457.798,8747	7.408.405,5125

PLAZA

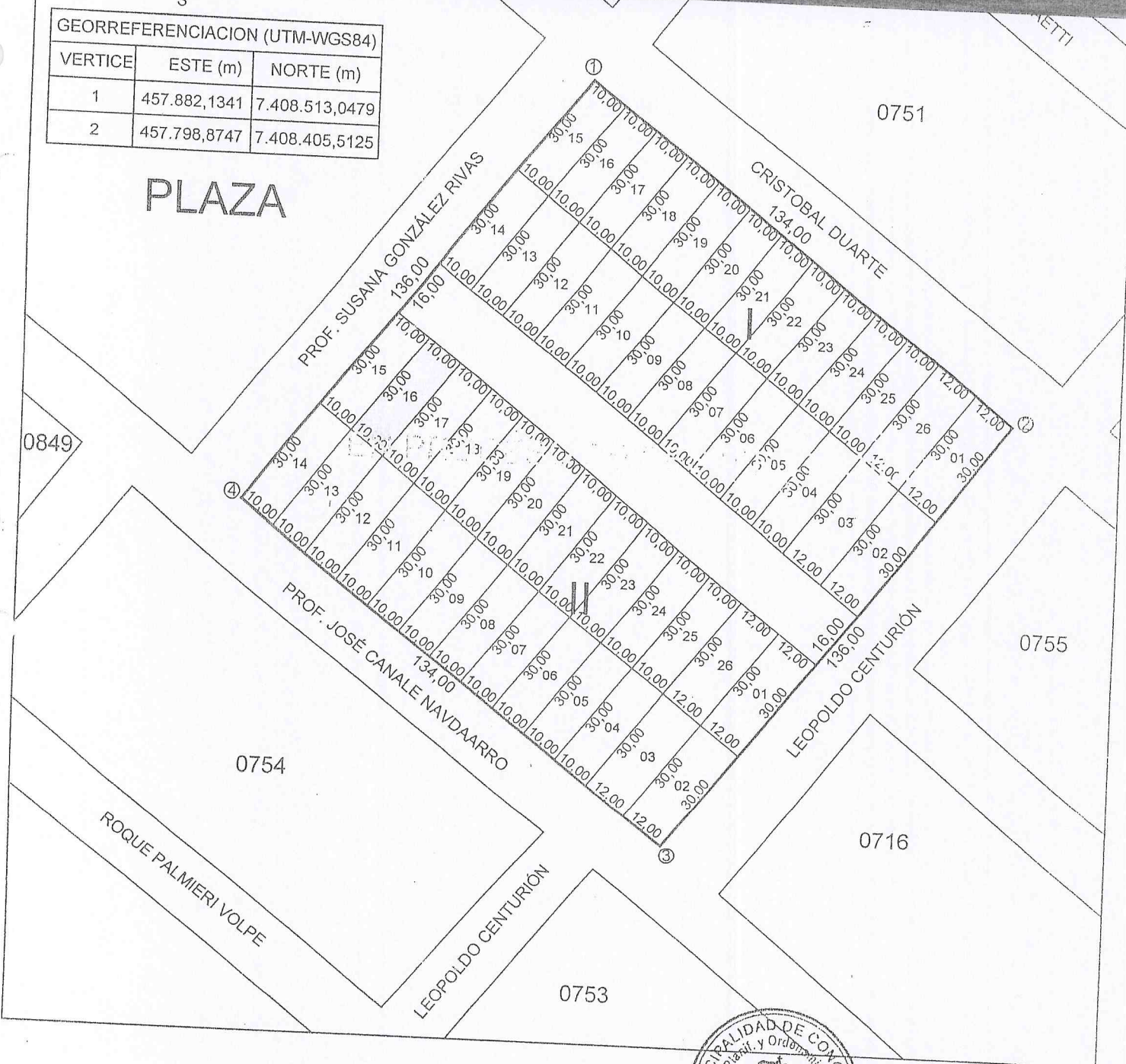




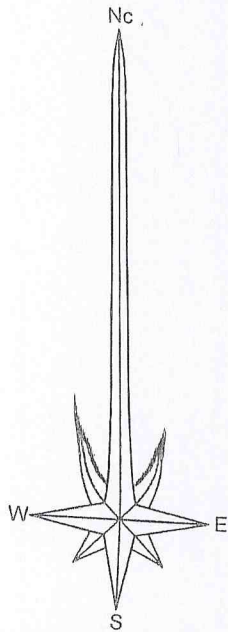

GEORREFERENCIACION (UTM-WGS84)

VERTICE	ESTE (m)	NORTE (m)
1	457.882,1341	7.408.513,0479
2	457.798,8747	7.408.405,5125

PLAZA



Ing. Roque Arceles Vile Gas
 Director Planif. y Orden Territorial



GEORREFERENCIACION (UTM-WGS84)		
VERTICE	ESTE (m)	NORTE (m)
1	457.882,1341	7.408.513,0479
2	457.798,8747	7.408.405,5125

PLAZA

0849

0754

ROQUE PALMIERI VOLPE

LEOPOLDO CENTURIÓN

0753

PROF. SUSANA GONZÁLEZ RIVAS

CRISTOBAL DUARTE

PROF. JOSÉ CANALE NAVDARRO

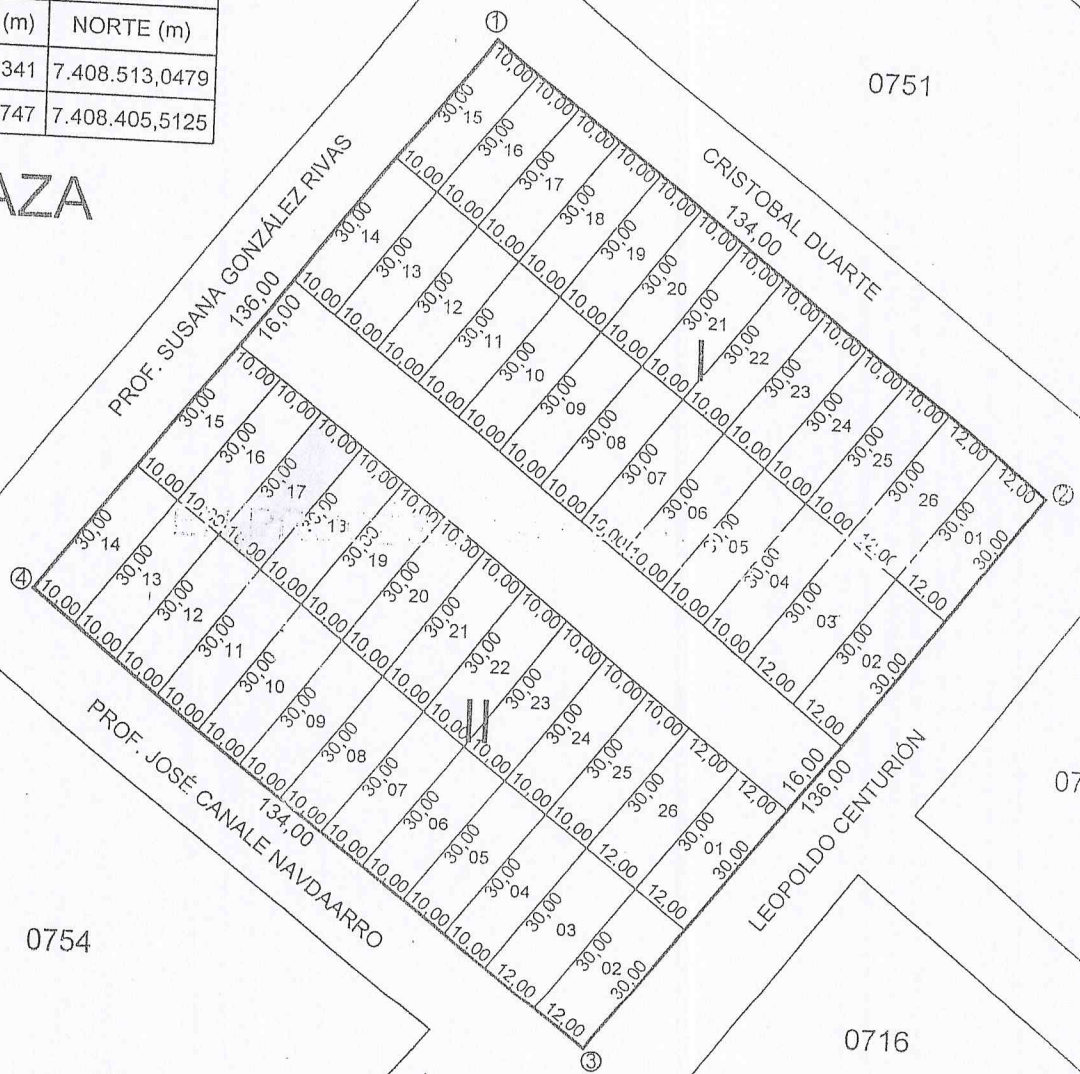
LEOPOLDO CENTURIÓN

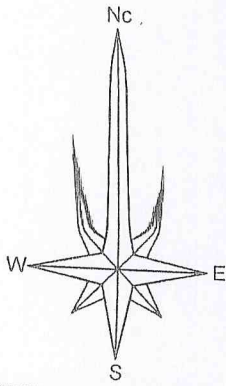
0751

0755

0716

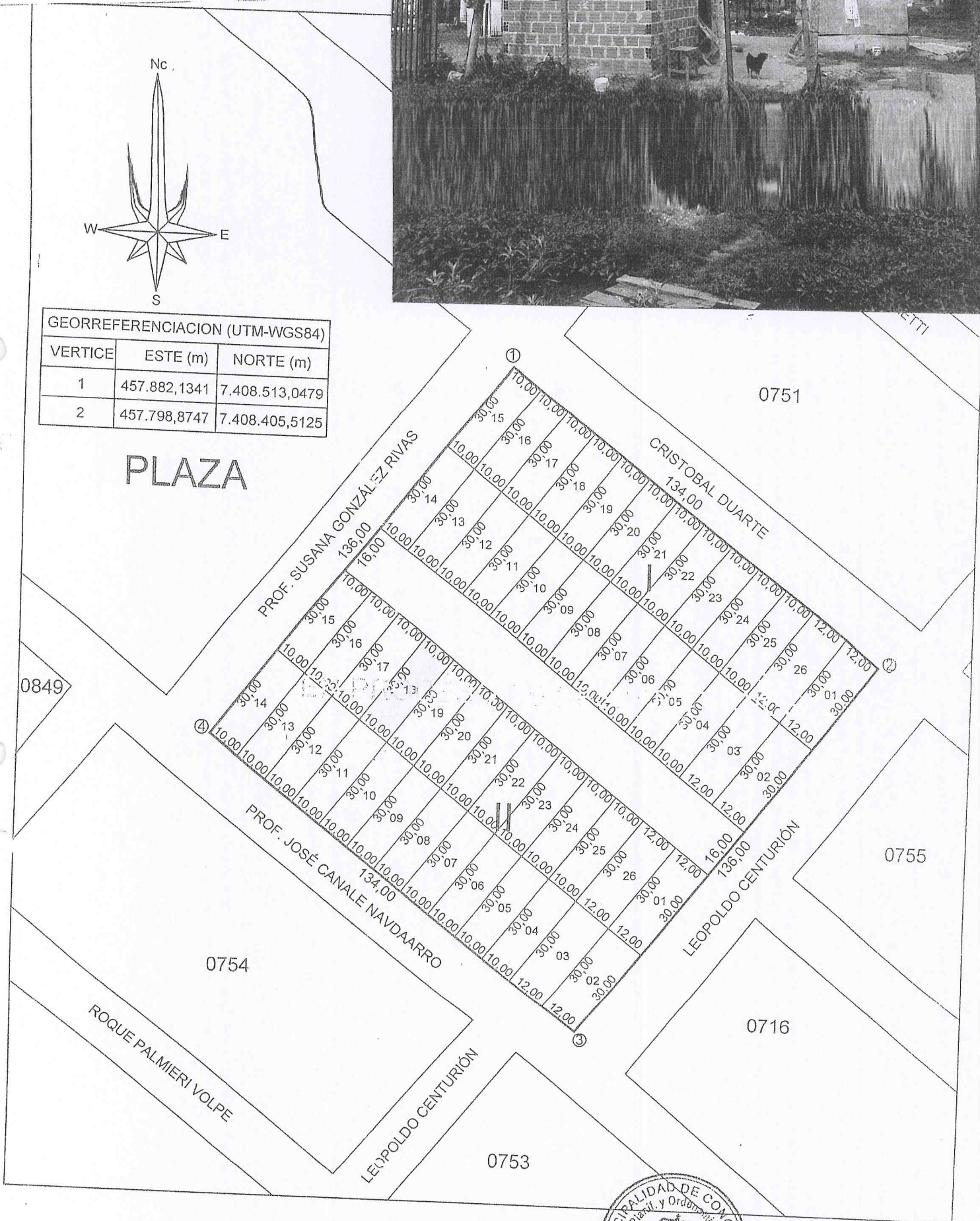
NETTI



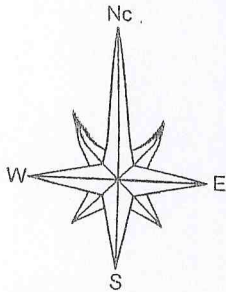


GEORREFERENCIACION (UTM-WGS84)		
VERTICE	ESTE (m)	NORTE (m)
1	457.882,1341	7.408.513,0479
2	457.798,8747	7.408.405,5125

PLAZA

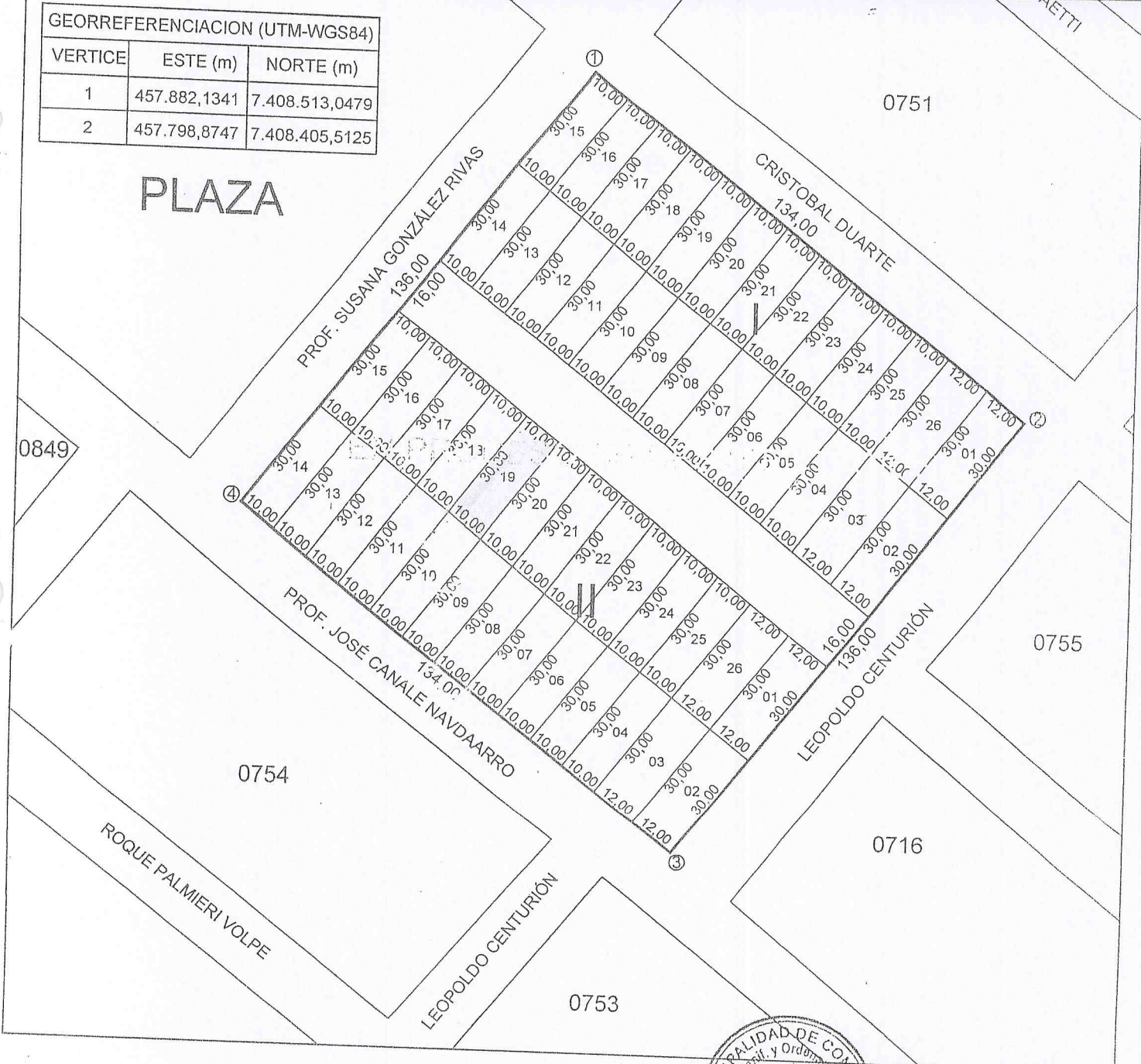


Ing. Roque Arcevalos Pillo Saco
 Director Planif. y Orden Territorial

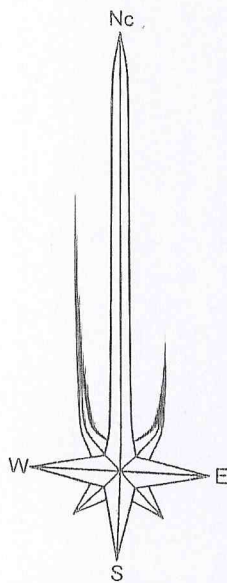



GEORREFERENCIACION (UTM-WGS84)		
VERTICE	ESTE (m)	NORTE (m)
1	457.882,1341	7.408.513,0479
2	457.798,8747	7.408.405,5125

PLAZA



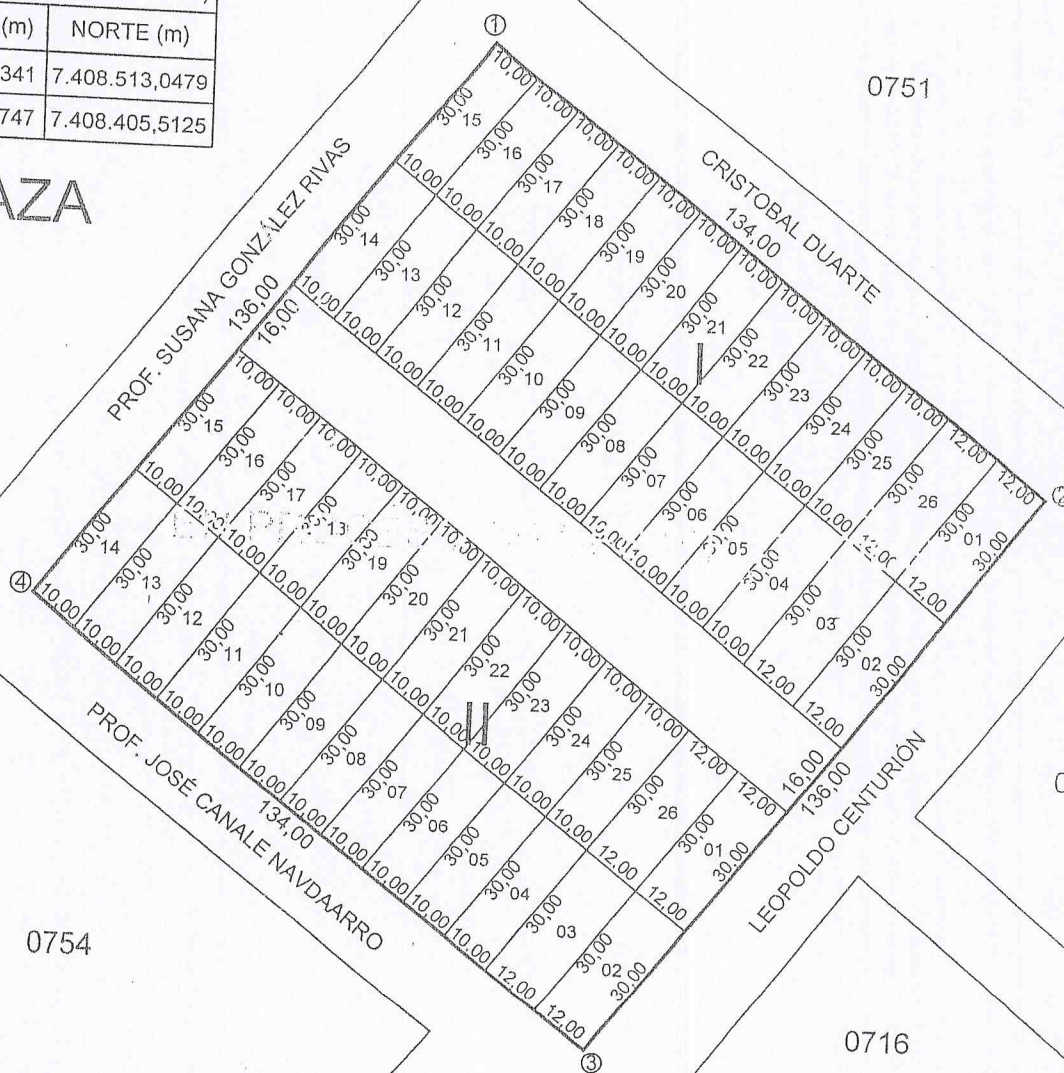
Ing. Roque Arceles Villa Soto
 Director Planif. y Orden Territorial
 Municipalidad de Concepcion



GEORREFERENCIACION (UTM-WGS84)		
VERTICE	ESTE (m)	NORTE (m)
1	457.882,1341	7.408.513,0479
2	457.798,8747	7.408.405,5125

PLAZA

0849



0751

CRISTOBAL DUARTE

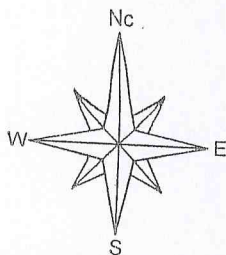
0755

0754

0716

0753

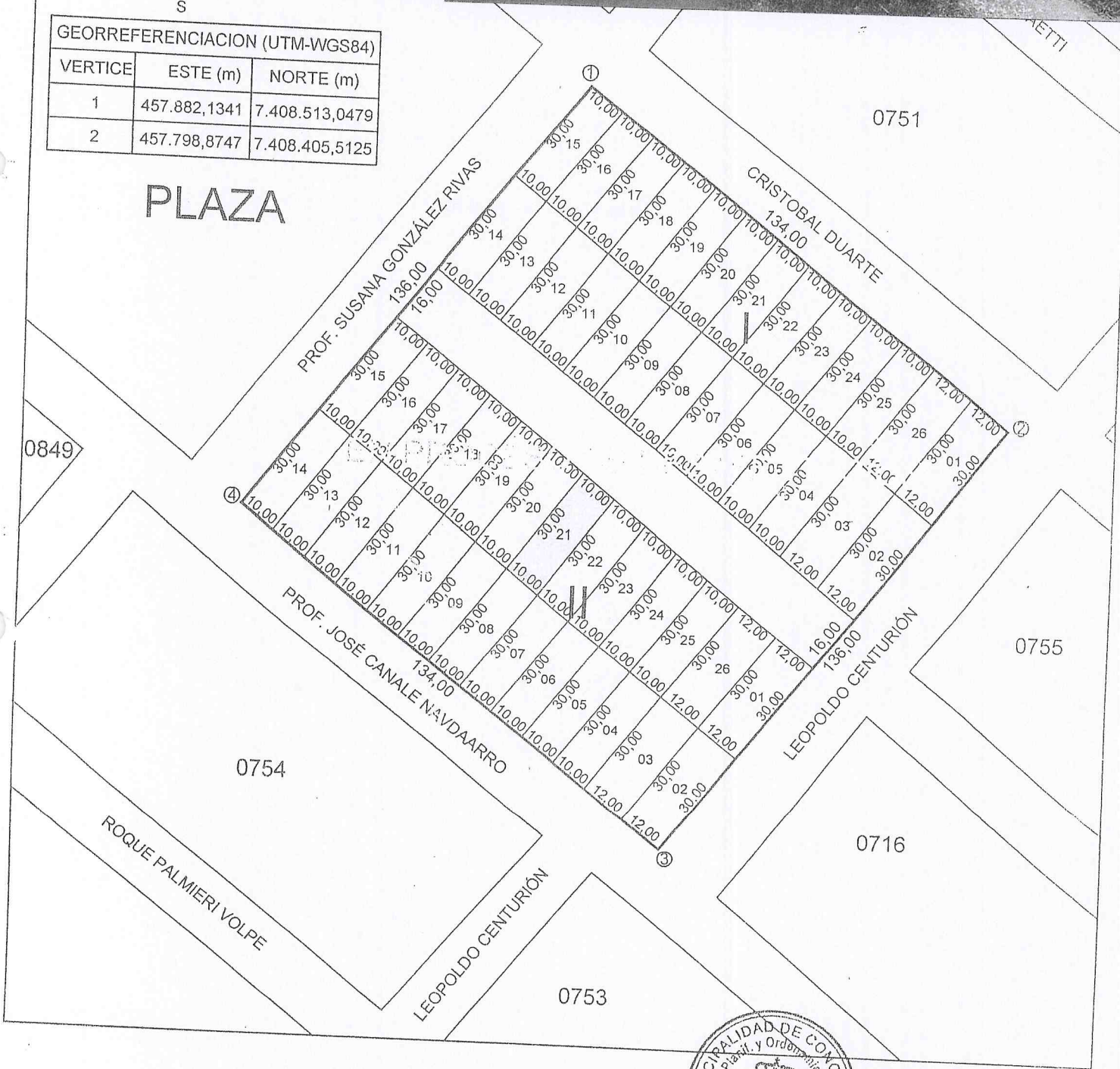




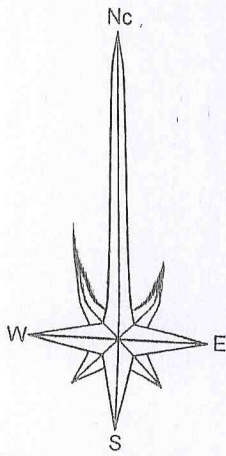

GEORREFERENCIACION (UTM-WGS84)

VERTICE	ESTE (m)	NORTE (m)
1	457.882,1341	7.408.513,0479
2	457.798,8747	7.408.405,5125

PLAZA

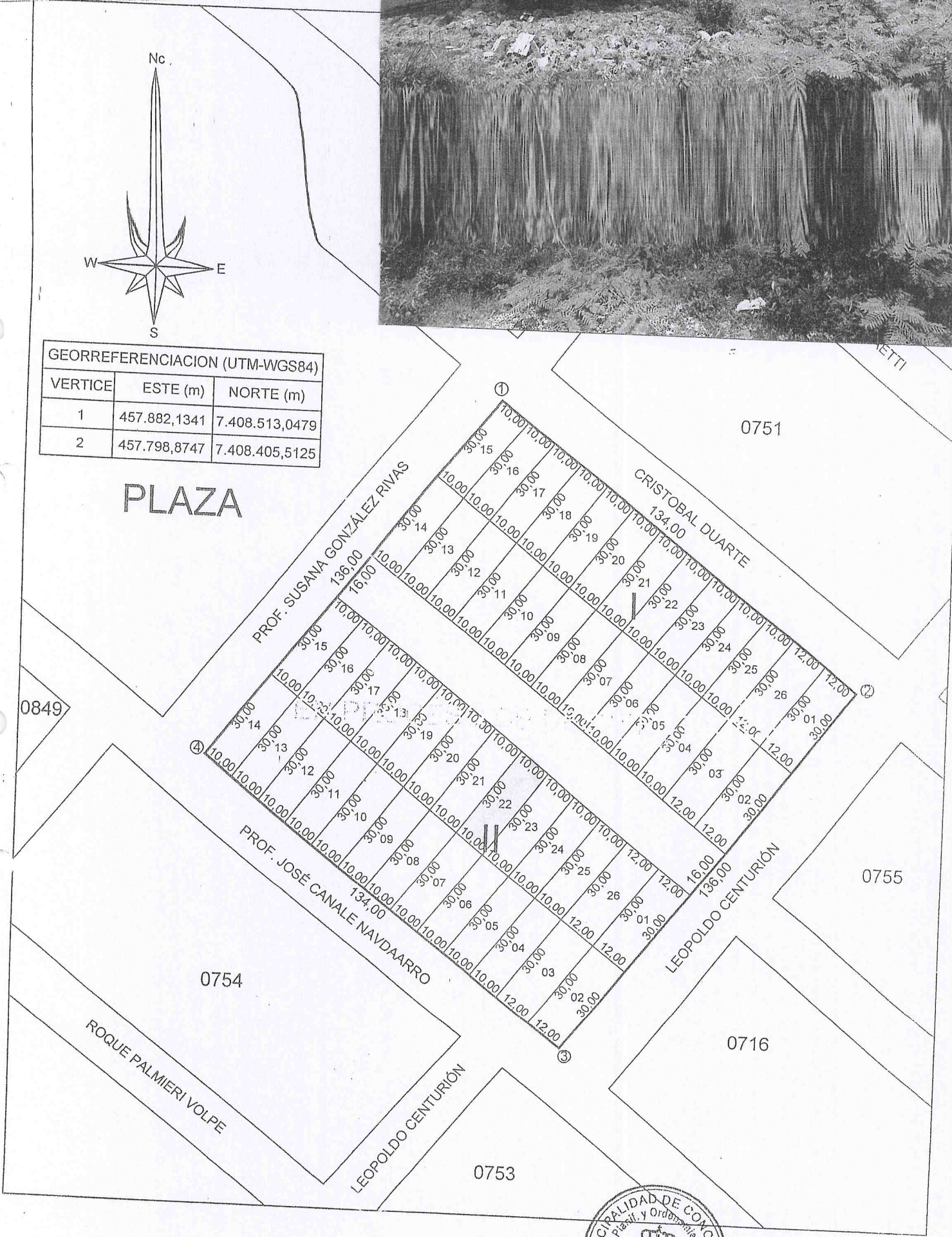


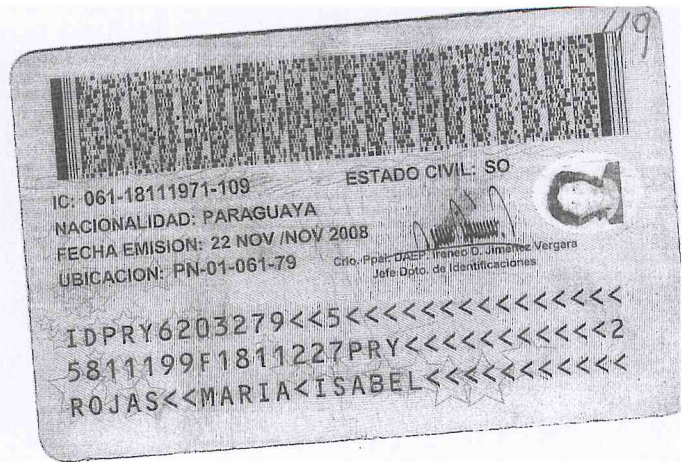
Ing. Roque de los Rios
 Director Planif. y Orden Territorial
 Municipalidad de Concepcion



GEORREFERENCIACION (UTM-WGS84)		
VERTICE	ESTE (m)	NORTE (m)
1	457.882,1341	7.408.513,0479
2	457.798,8747	7.408.405,5125

PLAZA





Manzana II
Lote 23

ES COPIA FIEL DEL ORIGINAL

[Signature]
ANA BEATRIZ PAIVA DE RAMÍREZ
Notaria y Escribana Pública
Registro N° 305
Don Bosco c/Prof. Cabral
Tel.: (0331)243014
Concepción - Paraguay



FACTURA CREDITO
ADMINISTRACION NACIONAL DE ELECTRICIDAD
FACTURA DE ENERGIA ELECTRICA - BAJA TENSION
NIS: 2824090

Nro. Timbrado: 12662936
Válido: ABRIL 2019
Nro. Edición: 30742

Nombre : ROJAS ISABEL
Dirección : ASENT. SAN JUAN VILLA 8 DE DIC
CONCEPCION
Tit. Contrato : ROJAS ISABEL
Dir. Suministro : ASENT. SAN JUAN VILLA 8 DE DIC

Distribución: 01-0007-0740
Nro. Factura: 0010660802301
C.C.C.: 00050-17-1172-20-00-00/001
N.I.R.: 0.2824090.01-03/08/2018
Medidor: 2440237
Agencia: CONCEPCION
RUC/CI: 6203279

Ciclo: 08/18 Período de Consumo: 03/07/18-03/08/18 Emisión: 07/08/18 Vencimiento: 22/08/18

Categoría: 141 - TARIFA SOCIAL 1 Días: 31 Llave TM: 1 X 16 (A) Actividad: RESIDENCIA

Información de Consumo					Detalle de Facturación	
Lectura Actual	Lectura Anterior	Constante	Consumo KWh	Consumo Mínimo KWh	Concepto	Importe en Gs.
4499	4375	1	124	30	ENERGIA ACTIVA 10%	43.386
					IMPORTE DEL REDONDEO	579
					L.V.A. 10%	4.680
					IVA LEY 3480 10%	-2.169
					CR. AJUSTE REDONDEO	-200
					ALUMBRADO PUBLICO 10%	3.417
					CR.SOC.50 LEY 3480 10%	-21.693
PRECIO G. KWh: 349,89						
Información Complementaria						
Ciclo	KWh	Importe	Estado			
07/18	135	35.000	Enviado al cliente			
06/18	209	63.000	Cobrado			
05/18	200	41.000	Cobrado			
08/17	73	9.000	Cobrado			
ATENCION: HAY RECARGOS POR MORA PENDIENTES DE PAGO. SUMINISTRO CORTABLE AL VENCIMIENTO DE FACTURA O POR CUOTA DE FRACCIONAMIENTO IMPAGA						
					DEUDA ANTERIOR + IVA	35.000
					TOTAL SIN COMISION	Gs. ***63.000
					COMISION + IVA	Gs. ***1.260
					TOTAL CON COMISION	Gs. ***64.260

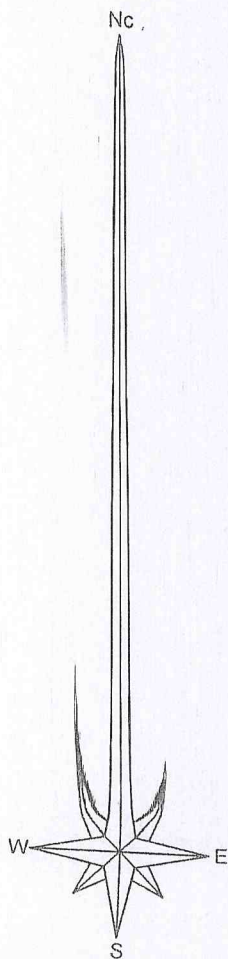

RECLAMOS | FACTURAS | MI CUENTA | **NUEVA APP DE ANDE** | |

Se encuentra disponible la nueva APP de la ANDE para celulares, ingresando al PLAY STORE (Android/Smartphone) y APP STORE (iOS/iPhone) puedes bajar la aplicación y acceder a nuevos servicios gratuitos:

- Reclamos por falta de energía, sin necesidad de llamar al 160.
- Visualizar/descargar la última factura de energía pendiente de pago ingresando solo el NIS.
- Registrarse a una Cuenta para recibir vía correo electrónico el aviso de emisión de facturas y consultar históricos
- Chat Online y posibilidad de acceder a las ubicaciones de oficinas comerciales para el pago de facturas.

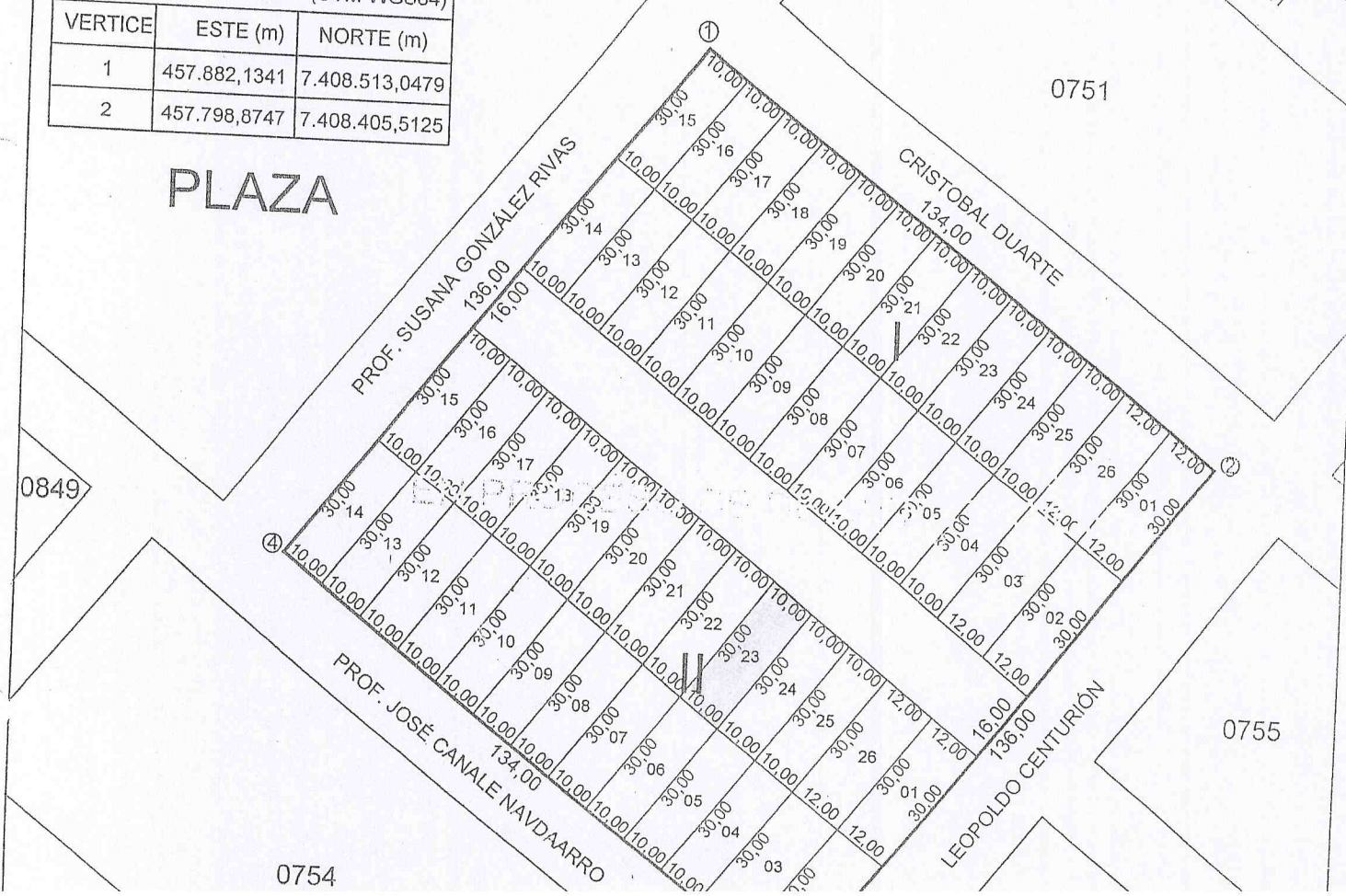
OBSERVACION: el NIS es necesario para cualquier trámite en la ANDE, el mismo figura en la parte superior de las facturas.

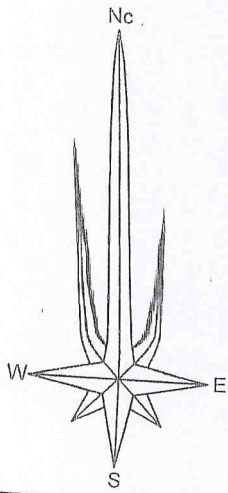
195



GEORREFERENCIACION (UTM-WGS84)		
VERTICE	ESTE (m)	NORTE (m)
1	457.882,1341	7.408.513,0479
2	457.798,8747	7.408.405,5125

PLAZA

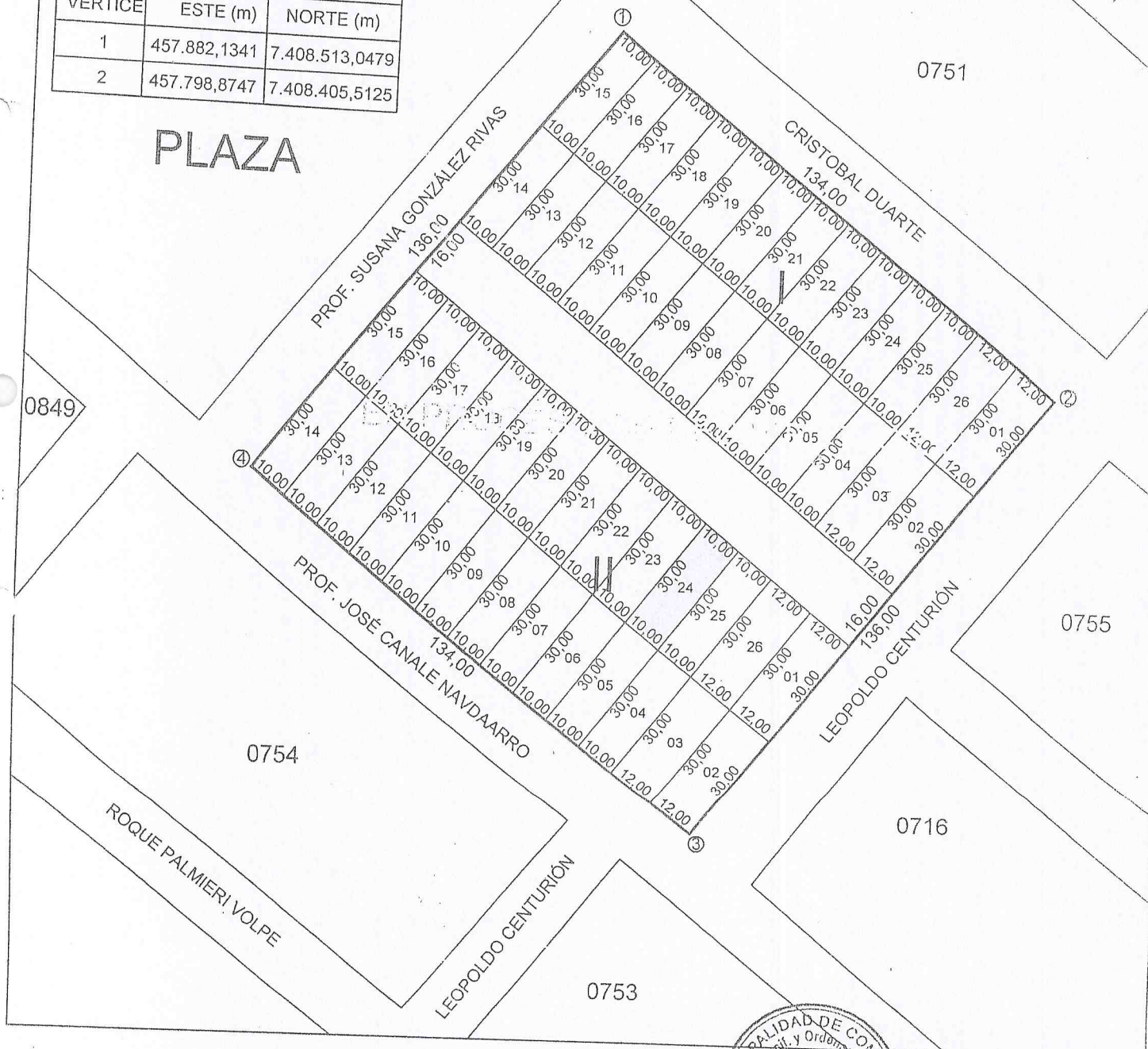





GEORREFERENCIACION (UTM-WGS84)

VERTICE	ESTE (m)	NORTE (m)
1	457.882,1341	7.408.513,0479
2	457.798,8747	7.408.405,5125

PLAZA



[Handwritten signature]



Manzana II
Lote 25

ES COPIA FIEL DEL ORIGINAL

[Signature]
ANA BEATRIZ PAIVA DE RAMIREZ
 Notaria y Escribana Pública
 Registro Nº 305
 Don Bosco c/ Prof. Cabral
 Tel.: (0331) 243014
 Concepción - Paraguay

ANDE

Avda. España 1268 - Asunción
 RUC: 80009735-1



FACTURA CREDITO
ADMINISTRACION NACIONAL DE ELECTRICIDAD
 FACTURA DE ENERGIA ELECTRICA - BAJA TENSION
NIS: 2833477

Nro. Timbrado: 11999444
 Válido: MARZO 2018
 Nro. Edición: 23851

Nombre : GONZALEZ DE ROMERO ELISIETE TERESA
Dirección : ASENT. SANTO DOMINGO DE GUZMAN
 CONCEPCION
 MANZANA II-LOTE 24
Tit. Contrato : GONZALEZ DE ROMERO ELISIETE TE
Dir. Suministro : ASENT. SANTO DOMINGO DE GUZMAN

Distribución: 01-0007-0760
Nro. Factura: 0010660037253
C.C.C.: 00050-17-1172-93-00-00/001
N.I.R.: 0.2833477.01-02/03/2017
Medidor: 2440229
Agencia: CONCEPCION
RUC/CI: 4424748

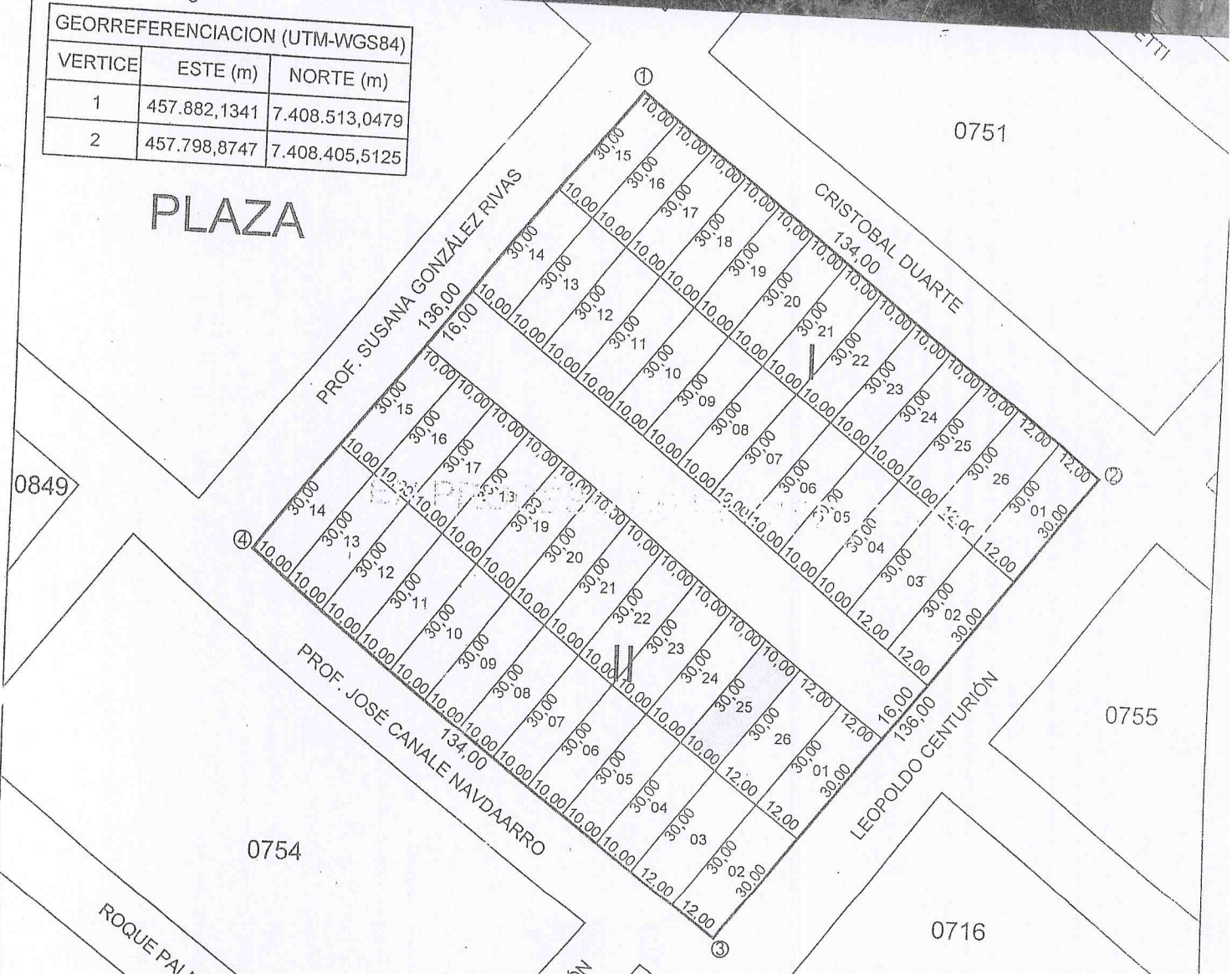
Ciclo: 03/17		Periodo de Consumo: 02/02/17-02/03/17		Emisión: 06/03/17	Vencimiento: 21/03/17		
Categoría: 141 - TARIFA SOCIAL 1		Días: 28	Llave TM: 1 X 10 (A)		Actividad: RESIDENCIA		
Información de Consumo					Detalle de Facturación		
Lectura Actual	Lectura Anterior	Constante	Consumo KWh	Consumo Mínimo KWh	Concepto	Importe en Gs.	
1752	1720	1	32	15	ENERGIA ACTIVA 10%	9.97	
						IMPORTE DEL REDONDEO	59
						I.V.A. 10%	24
						CR. AJUSTE REDONDEO	-33
						CR.SOC.75 LEY 3480 10%	-7.47
PRECIO G. KWh: 311,55							
Información Complementaria							
Ciclo	KWh	Importe	Estado				
02/17	40	3.000	Cobrado				
01/17	42	4.000	Cobrado				
12/16	26	2.000	Cobrado				
03/16	57	5.000	Cobrado				
ATENCION						TOTAL SIN COMISION Gs.	***3.000
ABONE ESTA FACTURA ANTES DEL VENCIMIENTO						COMISION + IVA Gs.	***700
PARA EVITAR RECARGO POR MORA						TOTAL CON COMISION Gs.	***3.700

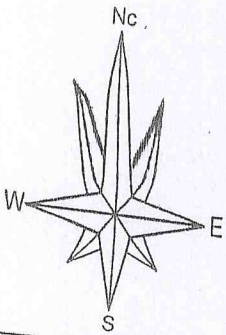


GEORREFERENCIACION (UTM-WGS84)

VERTICE	ESTE (m)	NORTE (m)
1	457.882,1341	7.408.513,0479
2	457.798,8747	7.408.405,5125

PLAZA





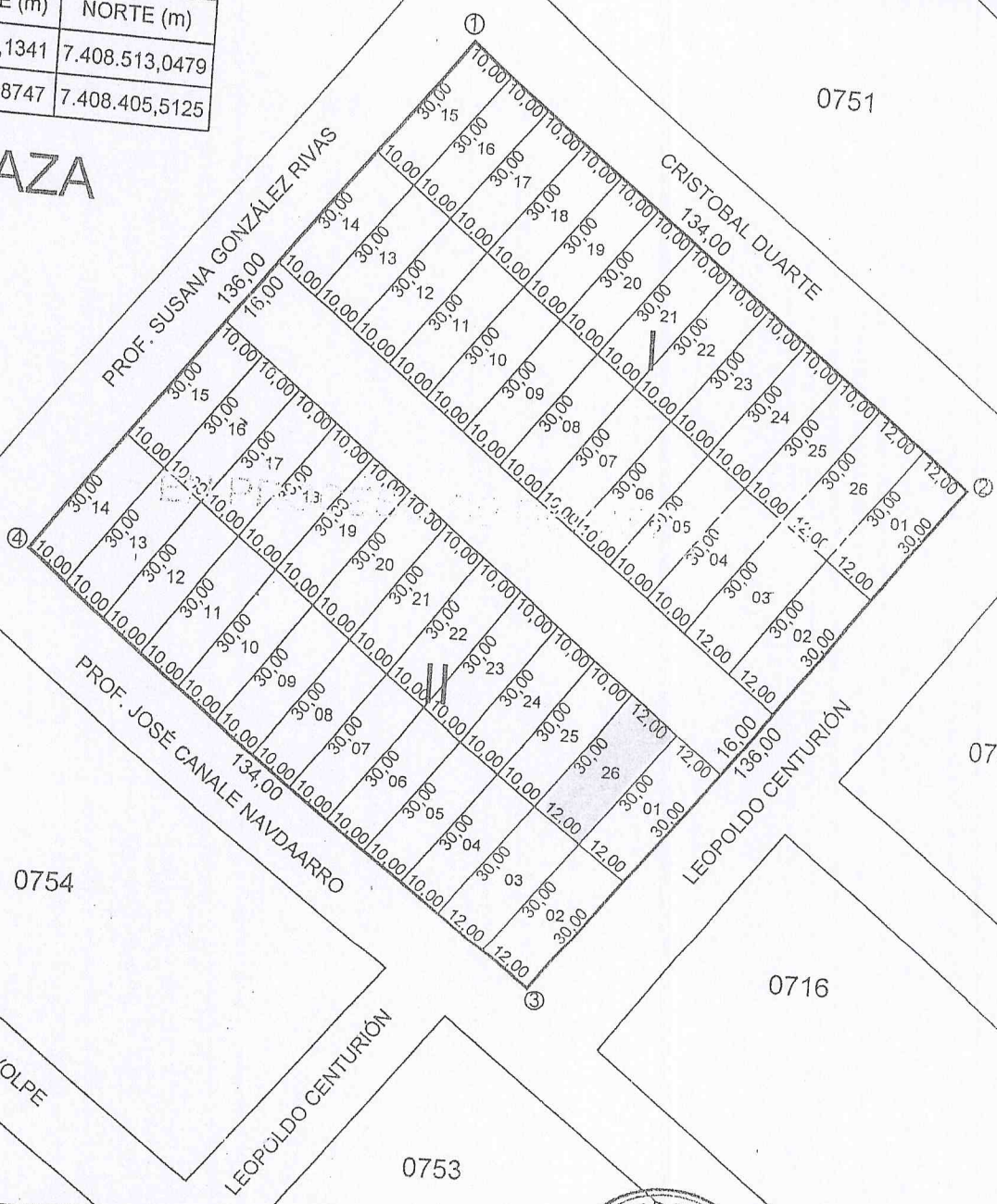
GEORREFERENCIACION (UTM-WGS84)

VERTICE	ESTE (m)	NORTE (m)
1	457.882,1341	7.408.513,0479
2	457.798,8747	7.408.405,5125

PLAZA

0849

0751



Ing. Roque Palmieri Volpe
 Director Planif. y Orden Territorial
 Municipalidad de Concepción