



Congreso Nacional
H. Cámara de Diputados

Quinto Punto

► **PROYECTO DE LEY:** “QUE DESAFECTA DEL DOMINIO PÚBLICO MUNICIPAL Y AUTORIZA A LA MUNICIPALIDAD DE CONCEPCIÓN, A TRANSFERIR A TÍTULO ONEROSO A FAVOR DE SUS ACTUALES OCUPANTES, UNA FRACCIÓN DE INMUEBLE INDIVIDUALIZADA COMO PARTE DE LA FINCA N° 4.547, UBICADA EN EL BARRIO SANTO DOMINGO DE GUZMÁN”.

► **ORIGEN:** Honorable Cámara de Diputados

► **FECHA DE ENTRADA:** 6/Marzo/2019

► **EXP. N°:** D-1950376

► **COMISIONES:** Asuntos Municipales y Departamentales que aconseja la aprobación
Desarrollo Social, Población y Vivienda

► **CANTIDAD DE VOTOS PARA SU APROBACIÓN O RECHAZO:** MAYORÍA SIMPLE

► **DECISIÓN:**.....

► **DESTINO:**.....



Congreso Nacional
Honorable Cámara de Diputados
Comisión de Asuntos Municipales y Departamentales.

MISIÓN: “Legislar y controlar en representación del pueblo, mediante una gestión eficiente, eficaz y transparente”

VISIÓN: “Un poder Legislativo con compromiso ético y social, orientado a brindar un servicio de excelencia”

Asunción, 11 de Junio de 2019

DCAMD N°: 54/2019
EXPEDIENTE N°: 1950376

HONORABLE CAMARA:

Vuestra Comisión de Asuntos Municipales y Departamentales os aconseja, **APROBAR** el Proyecto de Ley: “**QUE DESAFECTA DEL DOMINIO PUBLICO MUNICIPAL Y AUTORIZA A LA MUNICIPALIDAD DE CONCEPCIÓN, A TRANSFERIR A TITULO ONEROSO A FAVOR DE SUS ACUTALES OCUPANTES, UNA FRACCION DE INMUEBLE INDIVIDUALIZADA COMO PARTE DE LA FINCA N° 4.547, UBICADA EN EL BARRIO SANTO DOMINGO DE GUZMAN**”, presentado por los Diputados Nacionales Luis Urbieta, Andrés Rojas Feris, Emilio Pavón.

En ocasión de su estudio por la Plenaria, miembros de esta Comisión expondrán los fundamentos del presente dictamen.

Dios guarde a Vuestra Honorabilidad.

Dip. Nac. Tomas F. Rivas
Vicepresidente

Dip. Nac. Esteban M. Samaniego
Presidente

Dip. Nac. Marlene Ocampos
Secretario

MIEMBROS



Dip. Nac. Pastor Soria

Dip. Nac. Sebastián Villarejo

Dip. Nac. Marcelo Salinas

Dip. Nac. Sergio Rojas

Dip. Nac. Blanca Vargas

Dip. Nac. Fernando Ortellado

Dip. Nac. Royá Torres

Dip. Nac. Ever Juan Aricio

Dip. Nac. Jorge A. Britez

Dip. Nac. Néstor Ferrer

Dip. Nac. Carlos Portillo

Dip. Nac. Celso Maldonado


Dip. Nac. Vicente Rodríguez

Dip. Nac. Cristina Villalba



HONORABLE CAMARA DE DIPUTADOS
DIRECCION DE MESA DE ENTRADA
FECHA DE RECEPCION
DIA MES AÑO
13 / 06 / 2019
HORA: 07:50
Cynthia Cabrera
RESPONSABLE *[Signature]*

contiene 3 pág.





Congreso Nacional
Honorable Cámara de Diputados
Comisión de Asuntos Municipales y Departamentales.

MISIÓN: “Legislar y controlar en representación del pueblo, mediante una gestión eficiente, eficaz y transparente”

VISIÓN: “Un poder Legislativo con compromiso ético y social, orientado a brindar un servicio de excelencia”

LEY N°...

“QUE DESAFECTA DEL DOMINIO PUBLICO MUNICIPAL Y AUTORIZA A LA MUNICIPALIDAD DE CONCEPCIÓN, A TRANSFERIR A TITULO ONEROSO A FAVOR DE SUS ACUTALES OCUPANTES, UNA FRACCION DE INMUEBLE INDIVIDUALIZADA COMO PARTE DE LA FINCA N° 4.547, UBICADA EN EL BARRIO SANTO DOMINGO DE GUZMAN”.

EL CONGRESO DE LA NACION PARAGUAYA SANCIONA CON FUERZA DE LEY:

Artículo 1°.- Desaféctese del dominio público municipal y autorizase a la Municipalidad de Concepción, a transferir a título oneroso a favor de sus actuales ocupantes, una fracción de inmueble individualizado como parte de la Finca N° 4.547, distrito de Concepción, ubicado en el Barrio Santo Domingo de Guzmán, cuyas dimensiones y linderos son los siguientes:

AL NORTE: mide 136,00 m (Ciento treinta y seis metros), linda con la plaza;

AL SUR: mide 136,00 m (Ciento treinta y seis metros), linda con calle 15 (hoy Leopoldo Centurión);

AL ESTE: mide 150,00 m (Ciento Cincuenta metros), linda con calle 8 (hoy Cristóbal Duarte); y,

AL OESTE: mide 150,00 m (Ciento Cincuenta metros), linda con calle 6 (hoy Prof. José Canale Navarro).

SUPERFICIE: 2 Has. 400 m². (Dos Hectáreas, cuatrocientos metros cuadrados).

COORDENAS U.T.M.- ZONA 21 - WGS 84

Vértice N° 1 : X= 456.124,6055 Y= 7.409.048,9268

Vértice N° 2 : X= 456.364,9788 Y= 7.408.862,8175

Artículo 2°.- La suma obtenida por la venta de los inmuebles individualizados en el Artículo 1° de la presente ley, será destinado para la adquisición de otro inmueble para espacio verde o plaza.

Artículo 3°.- La transferencia de los lotes a los ocupantes se realizará después de comprobarse fehacientemente que los mismos y sus cónyuges no poseen otros inmuebles en el territorio de la República, a través de certificado de no poseer bienes inmuebles. En caso que el Certificado emita informes negativos, la transferencia se realizará previa Declaración Jurada, de no poseer inmueble, la que será firmada por los beneficiarios.

Artículo 4°.- Comuníquese al Poder Ejecutivo.





*Congreso Nacional
H. Cámara de Diputados*

LEY N° ...

“QUE DESAFECTA DEL DOMINIO PUBLICO MUNICIPAL Y AUTORIZA A LA MUNICIPALIDAD DE CONCEPCIÓN, A TRANSFERIR A TITULO ONEROSO A FAVOR DE SUS ACUTALES OCUPANTES, UNA FRACCION DE INMUEBLE INDIVIDUALIZADA COMO PARTE DE LA FINCA N° 4.547, UBICADA EN EL BARRIO SANTO DOMINGO DE GUZMAN”.

EL CONGRESO DE LA NACION PARAGUAYA SANCIONA CON FUERZA DE

LEY:

Artículo 1°.- Desaféctase del dominio público municipal y autorizase a la Municipalidad de Concepción, a transferir a título oneroso a favor de sus actuales ocupantes, una fracción de inmueble individualizado como parte de la Finca N° 4.547, distrito de Concepción, ubicado en el Barrio Santo Domingo de Guzmán, cuyas dimensiones y linderos son los siguientes:

AL NORTE: mide 136,00 m (Ciento treinta y seis metros), linda con la plaza;

AL SUR: mide 136,00 m (Ciento treinta y seis metros), linda con calle 15 (hoy Leopoldo Centurión);

AL ESTE: mide 150,00 m (Ciento Cincuenta metros), linda con calle 8 (hoy Cristóbal Duarte); y,

AL OESTE: mide 150,00 m (Ciento Cincuenta metros), linda con calle 6 (hoy Prof. José Canale Navarro).

SUPERFICIE: 2 Has. 400 m². (Dos Hectáreas, cuatrocientos metros cuadrados).

COORDENAS U.T.M.- ZONA 21 - WGS 84

Vértice N° 1 : X= 456.124,6055 Y= 7.409.048,9268

Vértice N° 2 : X= 456.364,9788 Y= 7.408.862,8175

Artículo 2°.- La suma obtenida por la venta de los inmuebles individualizados en el Artículo 1° de la presente ley, será destinado para la adquisición de otro inmueble para espacio verde o plaza.

Artículo 3°.- La transferencia de los lotes a los ocupantes se realizará después de comprobarse fehacientemente que los mismos y sus cónyuges no poseen otros inmuebles en el territorio de la República, a través de certificado de no poseer bienes inmuebles. En caso que el Certificado emita informes negativos, la transferencia se realizará previa Declaración Jurada, de no poseer inmueble, la que será firmada por los beneficiarios.

Artículo 3°.- Comuníquese al Poder Ejecutivo.


Luis A. Urbieta C.
Diputado Nacional


Andrés Rojas Feris
DIPUTADO NACIONAL


EMILIO PAVÓN DOLDÁN
Diputado Nacional




Congreso Nacional
H. Cámara de Diputados

EXPOSICIÓN DE MOTIVOS

El presente Proyecto de Ley es presentado a solicitud de la Municipalidad de Concepción, de conformidad a la Ley N° 4385/11, con el mismo se pretende regularizar la ocupación pacífica de 52 (cincuenta y dos) familias, con una antigüedad de 8 años aproximadamente. El terreno solicitado abarca una superficie de 2 Has. 400 m².

Una vez materializada la Ley, el municipio podrá fraccionar y vender los lotes a los ocupantes y el resultado de la venta adquirir otro terreno para destinarlo a espacio público, de esa manera las familias afectadas podrán contar con título de propiedad sobre el inmueble que están ocupando; asimismo, el municipio posteriormente ya podrá percibir otros ingresos en concepto de impuesto inmobiliario, entre otros.



Luis A. Urbietta C.
Diputado Nacional



Andrés Rojas Feris
DIPUTADO NACIONAL



EMILIO PAVON DOLDAN
Diputado Nacional



Congreso Nacional
H. Cámara de Diputados

ASUNTOS MUNICIPALES Y
DEPARTAMENTALES
DESARROLLO SOCIAL, POBLACION
Y VIVIENDA

Asunción, 6 de marzo de 2.019

| | |
|-----------------------------------|-------------|
| H. CÁMARA DE DIPUTADOS | |
| SECRETARIA GENERAL | |
| DIRECCION DE PROYECTOS EN ESTUDIO | |
| Fecha de Entrada Asunción:..... | |
| Según Acta N°..... | Sesión..... |
| Expediente N°..... | |


Señor
MIGUEL JORGE CUEVAS, Presidente
Honorable Cámara de Diputados de la Nación
E. S. D.

De nuestra consideración:

Tenemos el agrado de dirigirnos a Vuestra Honorabilidad, y por su intermedio a los demás miembros de éste Alto Cuerpo Legislativo, en virtud del Art. 203 de la Constitución Nacional, concordante con el Art. 96 del Reglamento Interno, para patrocinar como Proyecto de Ley, la solicitud realizada por la Municipalidad de Concepción, según Resolución J.M. N° 276/18 e Intendencia Municipal N° 0073/19, en la cual se solicita la sanción de una Ley para la **DESAFECTACION** del inmueble de dominio público municipal individualizado como parte de la Finca 4.547, a favor de sus actuales ocupantes, ubicado en el Barrio Santo Domingo de Guzmán, de la ciudad de Concepción.

Por lo expuesto precedentemente, solicitamos se ponga a consideración de los señores legisladores el presente pedido realizado por el mencionado municipio.

En la seguridad de contar con el acompañamiento de los colegas parlamentarios, aprovechamos la oportunidad para saludar al Señor Presidente atentamente.


Luis A. Urbietta C.
Diputado Nacional


Andrés Rojas Feris
DIPUTADO NACIONAL


EMILIO PAVÓN DOLDAN
Diputado Nacional

HONORABLE CAMARA DE DIPUTADOS
DIRECCION DE MESA DE ENTRADA
FECHA DE RECEPCION


DIA MES AÑO
06 / 03 / 2019

HORA: 13:45

Agustina Salinas

RESPONSABLE

Contiene 132 pag




MUNICIPALIDAD de CONCEPCION

REPUBLICA DEL PARAGUAY

Mcal. Estigarribia y Cerro Corá

Tel: (595) 331- 242212 – 242710

www.municom2012@gmail.com



Resolución I.M. N° 0073 /2019.-

POR LA CUAL LA INTENDENCIA MUNICIPAL AUTORIZA A REALIZAR LOS TRAMITES CORRESPONDIENTE ANTE EL CONGRESO NACIONAL LA DESAFECTACIÓN DE LA FINCA N° 4547, PADRÓN N° 3509, UBICADO EN EL BARRIO SANTO DOMINGO DE GUZMAN.-----

Concepción, 14 de enero del 2019.-

VISTO: el Mensaje N° 19/17, presentado por la Intendencia Municipal por medio del cual ponen a estudio y consideración de la Junta Municipal el Proyecto de desafectación de la Finca N° 4547, Padrón N° 3509, ubicado en el barrio Santo Domingo de Guzmán, y

CONSIDERANDO: Que; LA LEY N° 3966/10 ORGANICA MUNICIPAL en su Artículo 134.-Bienes del dominio público. Son bienes del dominio público, los que en cada municipio están destinados al uso y goce de todos sus habitantes, tales como: a) las calles, avenidas, caminos, puentes, pasajes y demás vías de comunicación que no pertenezcan a otra administración; b) las plazas, parques, inmuebles destinados a edificios públicos y demás espacios destinados a recreación pública; c) las aceras y los accesorios de las vías de comunicación o de espacios públicos a los que se refieren los incisos a) y b); d) los ríos, lagos y arroyos comprendidos en las zonas urbanas del Municipio, que sirven al uso público, y sus lechos; e) los que el Estado transfiera al dominio público municipal; f) las fracciones destinadas para plazas, edificios públicos, calles y avenidas, resultantes de Loteamiento; y, g) los bienes del dominio privado municipal declarados de dominio público, por ordenanza municipal, que deberán ser inscriptos en la Dirección General de los Registros Públicos.

En el caso excepcional en que alguno de estos bienes estén sujetos al uso de ciertas personas o entidades, deberán pagar el canon que se establezca. Sin embargo, los espacios destinados a plazas, parques, calles y avenidas no podrán ser objeto de concesión para uso de particulares.

POR TANTO:

EL INTENDENTE MUNICIPAL DE CONCEPCIÓN

En uso de sus atribuciones legales

RESUELVE:

Art. 1º) PROCEDER; a realizar los trámites correspondiente ante el Congreso Nacional la DESAFECTACIÓN DE LA FINCA N° 4547, PADRÓN N° 3509, ubicado en el barrio Santo Domingo de Guzmán.-----

Art. 2º) AUTORIZAR, al Departamento de Catastro de la Dirección de Planificación y Ordenamiento Territorial a actualizar los datos que correspondan, cumplido remitir a la Asesoría Jurídica para su tramitación.-----

Art. 5º) COMUNICAR; a quienes corresponda, publicar y cumplido dar al Registro Oficial de la Municipalidad.-----

Abop. Eric O. Comelli Páez
Secretario General



Vejand Ramón Urbieto Cáceres
Intendente Municipal

Adm. "Ing. Agron, Alejandro Ramón Urbieto Cáceres" -2015-2020



Junta Municipal de Concepción

Pdte. Dr. Manuel Franco e/Curupayty
Concepción

Telefax.: +595 331 241290
Paraguay

RESOLUCIÓN DE O/P N° 276/18

POR LA QUE SE RECTIFICA LA RESOLUCION DE O/P N° 181/17 “POR LA QUE SE AUTORIZA A LA INTENDENCIA MUNICIPAL A GESTIONAR ANTE EL CONGRESO NACIONAL LA DESAFECTACIÓN DE LA FINCA N° 4.547, PADRON N° 3.508, UBICADO EN EL BARRIO SANTO DOMINGO DE GUZMÁN”. -----

VISTO: El Mensaje N° 22/2018 de la Intendencia Municipal por medio del cual solicitan la rectificación de la Resolución de O/P N° 181/17 “POR LA QUE SE AUTORIZA A LA INTENDENCIA MUNICIPAL A GESTIONAR ANTE EL CONGRESO NACIONAL LA DESAFECTACIÓN DE LA FINCA N° 4.547, PADRON N° 3.508, UBICADO EN EL BARRIO SANTO DOMINGO DE GUZMÁN”; y,

CONSIDERANDO: El Artículo 134° de la Ley N° 3966/10 Orgánica Municipal dispone: “Son bienes del dominio público, los que en cada municipio están destinados al uso y goce de todos sus habitantes, tales como: ... b) las plazas, parques, inmuebles destinados a edificios públicos y demás espacios destinados a recreación pública”. Así mismo en el Art. 136° preceptúa “Afectación del Dominio Público al Privado por Ley La Ley podrá establecer que un bien del dominio público municipal pase a ser un bien del dominio privado cuando así lo exija el interés general, a excepción de los inmuebles destinados a plazas, parques y espacios verdes en general”; y,

La determinación asumida por la Plenaria del Cuerpo Legislativo Municipal en su Sesión Ordinaria de fecha dieciocho de diciembre del año dos mil dieciocho,

POR TANTO;

**LA JUNTA MUNICIPAL DE CONCEPCIÓN,
REUNIDA EN CONCEJO;**

RESUELVE:

Art. 1°) RECTIFICAR LA RESOLUCION DE O/P N° 181/17 “POR LA QUE SE AUTORIZA A LA INTENDENCIA MUNICIPAL A GESTIONAR ANTE EL CONGRESO NACIONAL LA DESAFECTACIÓN DE LA FINCA N° 4.547, PADRON N° 3.508, UBICADO EN EL BARRIO SANTO DOMINGO DE GUZMÁN”. -----

Art. 2°) AUTORIZAR a LA INTENDENCIA MUNICIPAL A GESTIONAR ANTE EL CONGRESO NACIONAL LA DESAFECTACIÓN DE LA FINCA N° 4.547, PADRON N° 3.509, UBICADO EN EL BARRIO SANTO DOMINGO DE GUZMÁN. -----

Art. 3°) COMUNICAR a la Intendencia Municipal. -----

Dada en la Sala de Sesiones de la Junta Municipal de la Ciudad de Concepción, República del Paraguay a los dieciocho días del mes de diciembre del año dos mil dieciocho. -----

Abog. Jorge Daniel Duarte Beraud
Secretario de la Junta Municipal

Abog. Sisinia Silva Agüero
Presidente de la Junta Municipal

6

DICTAMEN CONJUNTO DE LAS COMISIONES ASESORAS DE LEGISLACION Y PLANIFICACION, URBANISMO Y ORDENAMIENTO TERRITORIAL.

Señora
Abog. Sisinia Silva Agüero
Presidente de la Junta Municipal
Concepción, Paraguay

De nuestra mayor consideración;

Los Miembros de las Comisiones Asesoras de Legislación y Planificación, Urbanismo y Ordenamiento Territorial se dirigen a usted y por su intermedio a los demás Señores Concejales a los efectos de elevar nuestro dictamen con relación al Mensaje I.M. N° 22/2018, en los siguientes términos;

Que, la Intendencia Municipal mediante Mensaje I.M. N° 22/2018, de fecha 16 de Noviembre de 2018, solicita la rectificación de la Resolución de O/P N° 181/17 "POR LA CUAL SE AUTORIZA A LA INTENDENCIA MUNICIPAL A GESTIONAR ANTE EL CONGRESO NACIONAL LA DESAFECTACIÓN DE LA FINCA N° 4547, PADRÓN N° 3508, UBICADO EN EL BARRIO SANTO DOMINGO DE GUZMAN".

Que, por Resolución individualizada mas arriba, erróneamente se había consignado el N° de Padrón 3508, debiendo ser el N° de Padrón 3.509, como están consignados en el Título de Propiedad, en el Plano Georreferenciado e Informe Pericial

En consecuencia, con estas consideraciones estas Comisiones asesoras recomiendan a la plenaria RECTIFICAR la Resolución de O/P N° 181/17, de fecha 16 de Noviembre de 2017, debiendo consignarse quedar redactado de la siguiente manera "AUTORIZAR A LA INTENDENCIA MUNICIPAL A GESTIONAR ANTE EL CONGRESO NACIONAL LA DESAFECTACIÓN DE LA FINCA N° 4547, PADRÓN N° 3509, UBICADO EN EL BARRIO SANTO DOMINGO DE GUZMAN", como así mismo la Ordenanza N° 09/17.

Es nuestro dictamen.


Abog. Miguel A. Domínguez B.
Pdte. Com. Planific., y Miembro Com. Legislac.

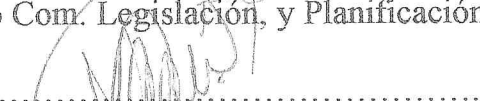

Prof. Hilda Del Rosario Quevedo
Miembro Com. Legislación



Abog. Javier Vergara Recalde
Miembro Com. Legislación, y Planificación


Sr. Blas Enrique Paniagua Acevedo
Miembro de Comisión de Planificación


Abog. Gustavo David Bonzi V.
Pdte. Com. Legislación.


Abog. César Ulizer Samudio A.
Miembro Com. Legislación, y Planificación


Ing. Asunción Carballo Vera
Miembro Com. de Legislación.



Junta Municipal de Concepción

Pdte. Dr. Manuel Franco e/Curupayty
Concepción

Telefax.: +595 331 241290
Paraguay

ORDENANZA N° 09/17

POR LA CUAL SE ESTABLECEN NORMAS PARA LA ADJUDICACIÓN, VENTA, FINANCIACIÓN Y TITULACIÓN DE LOS LOTES DEL PADRÓN N° 3508 DE LA FINCA N° 4547 DEL BARRIO SANTO DOMINGO DE GUZMÁN PROPIEDAD DE LA MUNICIPALIDAD DE CONCEPCIÓN. -----

VISTO: El Mensaje N° 19/2017 de la Intendencia Municipal, a través de la que remite a la Junta Municipal el Proyecto de Ordenanza "POR LA CUAL SE ESTABLECEN NORMAS PARA LA ADJUDICACIÓN, VENTA, FINANCIACIÓN Y TITULACIÓN DE LOS LOTES DEL PADRÓN N° 3508 DE LA FINCA N° 4547 DEL BARRIO SANTO DOMINGO DE GUZMÁN PROPIEDAD DE LA MUNICIPALIDAD DE CONCEPCIÓN";
y,

CONSIDERANDO: Los Dictámenes de las Comisiones Asesoras de Legislación y de Planificación, Urbanismo y Ordenamiento Territorial y la determinación asumida por el Cuerpo Legislativo Municipal, en su Sesión Ordinaria de fecha diez de julio del presente año;

POR TANTO;

**LA JUNTA MUNICIPAL DE CONCEPCIÓN
REUNIDA EN CONCEJO;**

ORDENA:


DEL OBJETO



Art. 1) La presente Ordenanza establece normas para la adjudicación venta financiación y titulación de los lotes del Padrón N° 3508 de la Finca N° 4547 del Barrio Santo Domingo de Guzmán, Propiedad de la Municipalidad de Concepción. -----

DEL CENSO DE OCUPANTES Y DEL REGISTRO DE ADJUDICATARIOS

Art. 2) Ordénese un Censo General de Ocupantes de los lotes del Padrón N° 3508 de la Finca N° 4547 del Barrio Santo Domingo de Guzmán, Propiedad de la Municipalidad de Concepción. -----



Junta Municipal de Concepción

Pdte. Dr. Manuel Franco e/Curupayty
Concepción

Telefax.: +595 331 241290
Paraguay

Art. 3) El Censo determinará los derechos y las obligaciones que emana de la ocupación y servirá como base para las adjudicaciones y las que se realicen en virtud de la presente Ordenanza.-----

Art. 4) Crease el Registro de Adjudicaciones, que tendrá como base de ocupantes y en el cual, además se anotaran todas las adjudicaciones y cesiones de derechos que hubiere sobre los lotes del Padrón N° 3508 de la Finca N° 4547 del Barrio Santo Domingo de Guzmán, Propiedad de la Municipalidad de Concepción.-----

DE LA ADJUDICACION

Art. 5) Podrán ser adjudicatarias, las personas censadas que acrediten su calidad de ocupante del lote del Padrón N° 3508 de la Finca N° 4547 del Barrio Santo Domingo de Guzmán, con el certificado de vida y residencia, expedido por la autoridad competente.-----

DE LA VENTA

Art. 6) La Municipalidad venderá en forma directa, a los adjudicatarios previo evaluó pericial y autorización expresa de la Junta Municipal, los lotes objeto de la presente Ordenanza. Ninguna Avaluación será menor al valor fiscal, debiendo considerarse la cuestión social de la adjudicacion.-----

DE LA FINANCIACIÓN


Art. 7) La Municipalidad podrá financiar la venta directa de los lotes a través de la presente Ordenanza, según las modalidades y compromisos establecidos en los artículos siguientes.-----

Art. 8) Fijado el precio de cada inmueble, se podrá efectivizar el fraccionamiento de la deuda, en tantos meses como sea según hasta el límite establecido en la presente Ordenanza.-----

Art. 9) Establecese el siguiente sistema de incentivos y recargos de mora a la forma de pago.-----

- a) Por el pago al contado, 20% veinte por ciento de descuento.
- b) Precio contado sin descuento ni recargo hasta doce meses de financiación.-----





Junta Municipal de Concepción

Pdte. Dr. Manuel Franco e/Curupayty
Concepción

Telefax.: +595 331 241290
Paraguay

- c) Precio más recargo desde trece meses de financiación solo hasta el 0,5% cinco por ciento de interés mensual. No puede sobrepasar 120 ciento veinte meses de financiación. -----

Art. 10) La obligación con respecto al precio, que emerja del contrato de compraventa, será instrumentada en tantos pagares como existan. ---

DE LOS PRECIOS

- Art. 11) Los precios de los inmuebles serán a Gs. 25.000 (Guaraníes, veinte y cinco mil), el metro cuadrado.-----

DE LOS GASTOS ADMINISTRATIVOS

- Art. 12) Apruébese el cobro de gastos administrativos a los adjudicados en virtud de la presente Ordenanza. Los mismos serán determinados por el Ejecutivo Municipal debiendo contemplar los Gastos Administrativos normales, establecidos en la Ordenanza Tributaria, aquellos que se hicieron para la incorporación al patrimonio municipal de los inmuebles en cuestión y los que se hagan en el marco de la aplicación de la presente Ordenanza. -----


- Art. 13) Todos los gastos administrativos serán cobrados íntegramente al momento de la suscripción del contrato de compraventa con la Municipalidad. -----

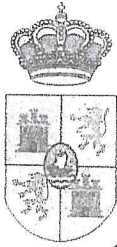
DE LA TITULACION

- Art. 14) En cada caso, el Ejecutivo Municipal emitirá una resolución en virtud de la cual autorice a un escribano público la redacción de la escritura pública traslativa de dominio, debiendo consignar en la misma la adjudicación de la que fuera objeto y la cancelación del precio del lote.-

DE LA PROHIBICION DE CESION DE DERECHOS Y COMPRA - VENTA DE MEJORAS.

- Art. 15) Queda expresamente prohibida, a los adjudicados/as de la presente Ordenanza, por el termino de 240 (doscientos cuarenta) meses, contados a partir de la suscripción del Contrato de Compraventa con la Municipalidad de Concepción las cesiones de derechos y/o





Junta Municipal de Concepción

Pdte. Dr. Manuel Franco e/Curupayty
Concepción

Telefax.: +595 331 241290
Paraguay

compraventa de lotes con sus respectivas mejoras, ya sea en virtud de escritura pública o de documento privado con certificación de firmas.

Art. 16) Los adjudicados/as que incumplan lo establecido en el artículo 15 de la presente ordenanza, perderán automáticamente su calidad de adjudicatario y los lotes serán incorporados al patrimonio municipal mediante resolución del Ejecutivo Municipal, quedando la misma facultada a tomar posesión inmediato del mencionado lote y disponer libremente del mismo. -----

Art. 17) En caso de que en el lote del terreno, existieran mejoras introducidas por el adjudicado/a, que no pudieran ser llevados por este/a en el plazo no mayor de 60 días, deberá subastarse el terreno, con las mejoras existentes, para que con lo producido de la subasta cobre la Municipalidad de Concepción lo que le adeudare el adjudicado/a, en concepto de pago de lote, perteneciendo a este/a al excedente, si lo hubiere del precio obtenido en la subasta. -----

DE LAS DISPOSICIONES FINALES

Art. 18) La presente Ordenanza rige única y exclusivamente para los lotes del Padrón N° 3508 de la Finca N° 4547 del Barrio Santo Domingo de Guzmán, Propiedad de la Municipalidad de Concepción, indicados en el artículo 1° de la presente Ordenanza, y entrará a regir una vez inscripto la mencionada Finca a nombre de la Municipalidad en el Registro Público de la Propiedad. -----

Art. 19) La presente Ordenanza entrará en vigencia una vez sancionada la ley que desafecta del dominio público municipal el inmueble con Padrón N° 3508 de la Finca N° 4547 del Barrio Santo Domingo de Guzmán, Propiedad de la Municipalidad de Concepción. -----

Art. 20) Comunicar a la Intendencia Municipal. -----

Dada en la Sala de Sesiones de la Junta Municipal de la ciudad de Concepción, República del Paraguay, a los diez días del mes de julio del año dos mil diecisiete. -----

Abog. Jorge Daniel Duarte Beraud
Secretario de la Junta Municipal

Abog. Miguel Ángel Domínguez Bogado
Presidente de la Junta Municipal

AÑO 1982.-

1224

REPUBLICA DEL PARAGUAY

REGISTRO DE CONTRATOS PUBLICOS

Nº. 98

Escritura de CESION GRATUITA DE INMUEBLE PARA CALLES Y PLAZA.-

Otorgado por

NIDIA ESTELA CAZAL DE BAJAC.-

A favor de

MUNICIPALIDAD DE CONCEPCION.-


Escritura No. 195.- Folio: 793 S.- Rgto. Contratos CIVIL "B".-

ANGEL E. ROLON MEZA

NOTARIO
ESCRIBANO PUBLICO

ESCRITORIO: 25 DE MAYO 157 C/ YEGROS - 1ER. PISO - TEL. 46-773

ASUNCION





Carretero
Escritura



Dirección de IMPUESTOS INMOBILIARIOS
12 JUL
Comptoria 5.

VEINTE GUARANIES

NÚMERO CIENTO NOVENTA Y CINCO: En la ciudad de Asunción, Capital de la República del Paraguay, a los treinta días de julio de mil novecientos ochenta y dos, ante mí: ANGEL ESTEBAN ROLON MEZA, Notario y Escribano Público comparecen, por una parte, la Señora NIDIA ESTELA CAZAL DE BAJAC, acompañada de su esposo don MIGUEL OSCAR BAJAC A, quien concurre para su consentimiento, domiciliadas en las calles Brasil entre 14 de Mayo y 15 de Mayo de la Ciudad de Concepción, y por la otra, los Sres. JUAN MILCIADAS CAZAL PEDROZO y LIC. ANDRES VILLALBA BARRIOS, casados domiciliados en el barrio de la para éste acto jurídico en las calles Stroessner y Cuarta Proyecto de la Ciudad de Concepción, todos se encuentran accidentalmente presentes, son paraguayos, mayores de edad, cumplieron con las leyes de capacidad personal, hábiles y de mi conocimiento.- Los Sres. Juan Milciadas Cazal Pedrozo y Lic. Andres Villalba Barrios, concurren al acto en nombre y representación de la MUNICIPALIDAD DE CONCEPCION, en sus caracteres de INTENDENTE MUNICIPAL Y SECRETARIO, respectivamente de dicha Institución, nombrados en dicho cargo en virtud del Decreto del Poder Ejecutivo de la fecha 1776 del 31 de octubre del año 1978, y el segundo por Resolución de la honorable Junta Municipal Nº 28 de fecha 2 de marzo de 1979, cuyas resoluciones omito en la presente por tenerlo integramente copiados en la copia de fecha 8 de enero del año 1979, obrante en éste mismo Registro de Actos Públicos, al cual me remito.- Y la Señora NIDIA ESTELA CAZAL PEDROZO: Que cede y transfiere en forma gratuita a favor de la MUNICIPALIDAD DE CONCEPCION, los siguientes inmuebles, Situados en el Distrito de Concepción, lugar denominado Ypané, conforme al siguiente detalle: PRIMER INMUEBLE: terreno municipal para parque municipal, cuyas dimensiones y linderos corresponden a la...

... un plano de fraccionamiento aprobado por Resolución Municipal N.º 1.200 de fecha 14 de mayo de 1951, y son las siguientes: AL NORTE, mide cinco

metros y seis metros y linda con la calle 15, por igual dimensión al

sur, linda con la calle 15, al ESTE, mide trescientos cuarenta metros,

de la calle 2, por igual dimensión al OESTE, donde linda con la calle

6.- SUPERFICIE: CHAVENTA Y UN MIL TRESCIENTOS CUARENTA Y CUATRO METROS. (Tres-cinco-cero-nueve.-) CORRESPONDE LA

siguiente para calles públicas que se individualizan a continuación: CALLE 1 (UNO); CALLE 2 (DOS); CALLE 3 (TRES); CALLE 4 (CUATRO); CALLE 5 (CINCO);

CALLE 6 (SEIS); CALLE 7 (SIETE); CALLE 8 (OCHO); CALLE 9 (NUEVE); CALLE 10 (DIEZ); CALLE 11 (ONCE); CALLE 12 (DOCE); CALLE 13 (TRECE); CALLE 14 (CATORCE); CALLE 15 (QUINCE); CALLE

16 (DIEZ Y SEIS); CALLE 17 (DIEZ Y SIETE); Y CALLE 18 (DIEZ Y OCHO); que por

como plano de fraccionamiento aprobado por la misma Resolución Municipal N.º 1.200 de fecha 14 de mayo de 1951, totalizan una superficie total de: OCHO MIL Y

CHAVENTA METROS CUADRADOS. - Le corresponde Padrón N.º 1.200. (Tres-cinco-cero-ocho.-) Corresponde a la señora María Estela Díaz

de apellido, por inmuebles de referencia por transferencia que se hizo en

actuación el Juzgado de Primera Instancia en lo Civil de la Circunscripción Judicial de Concepción, según escritura número setecientos treinta y

ocho y siete y cuatro de diciembre de mil novecientos ochenta y uno, ratificada de cuyo testimonio se tomó razón en el Registro de Inmuebles, Cuarta Sección, Registro de Concepción, como Marca N.º 1.200, el día 7 y el folio 7 vto y rtes., el 6 de Mayo de 1952. - También se


registró en el día de dicha sección, el inmueble de referencia en virtud de inscripción, restricción de dominio y de reconocimiento de

...



VEINTE GUARANIES

640190





... Impuesto Inmobiliario hasta el corriente año, según certifi-
 ... No. 18.889 y 18.888.-En estas condiciones se realiza la presente
 ... a favor de la Municipalidad de Concepción, y al solo efecto
 ... fija como precio de la operación el valor fiscal del inmueble
 ... la suma de SESENTA Y DOS MIL CUATROCIENTOS GUARANIES, (6.62.
 ... La Señora Nidia Estela Casal de Bajac hace tradición a la Municipali-
 ... el inmueble cedido, desistiendo sobre el mismo de sus derechos de pro-
 ... dominio y posesión y transmitiendo a dicha institución, obligandose
 ... por la evicción y saneamiento de título, conforme y con arreglo
 ... a continuación se transcribe la Resolución Municipal que autoriza
 ... de dicho inmueble: "RESOLUCION DE O/P No 415.-VISTO: El dic-
 ... de la Comisión de Obras Públicas que antecede, LA HONORABLE JUNTA MUNI-
 ... DE LA CIUDAD DE CONCEPCION, REUNIDA EN CONSEJO: R E S U E L V E: 1º) Con-
 ... el permiso solicitado por el Sr. DOMINGO GUZMAN ZARZA ESCOBAR, para pro-
 ... el fraccionamiento de su propiedad ubicado en el Barrio San Antonio, Fin-
 ... Concepción de acuerdo a los planos y planillas que se adjunta.
 ... recurrente deberá transferir a favor de la Municipalidad de Concepción
 ... de los arts. 73 y 74 de la Ley No 222 Organica Municipal, una su-
 ... de (41.344 mts²) cuarenta y un mil trescientos cuarenta y cuatro me-
 ... cuadrados, mas (85.980 mts²) ochenta y cinco mil novecientos ochenta y
 ... metros cuadrados correspondiente al area destinado para calles de acuer-
 ... el informe pericial de la Sección Técnica del Departamento de Obras
 ... de la Municipalidad de Concepción.-3º) El propietario deberá proce-
 ... al arreglo de las rasantes de las calles y del drenaje de
 ... conforme lo establece el Art. 75 de la Ley No 222.-4º) De acuerdo

EXCLUSIVAMENTE PARA ACTUACION NOTARIAL

...///...

Art. 73 de la Ley N° 222 Organica Municipal los Gastos que
de dominio sean por cuenta del fraccionador.-59)
Departamento Ejecutivo proceda a la entrega de las copias
transferencia a la Municipalidad de Concepcion
corresponde por Ley.-62) Comunicar al Departamento Ejecu-
Honorable Junta Municipal de la Ciu
los ocho días del mes de mayo de mil novecientos ochenta
fiel.-Enterados los comparecientes de los términos de la
manifiestan su conformidad y aceptación en todas sus pa-
les previne del deber de la inscripción, previo
de Ley.-Leída y ratificada así otorgan y firman por
de lo cual y del contenido de la presente, doy
BAJAC.-MIGUEL OSCAR BAJAC.-JUAN MILCIADES CAZAL
VILLALBA BARRIOS.-Ante mí: ANGEL ESTEBAN ROLON MEZA.-Hay un

fielmente éste testimonio con el original de su referen-
ante mí en el Registro de Contratos Civiles de mi adscripción
ante al folio setecientos noventa y tres vuelto y siguien-
MUNICIPALIDAD DE CONCEPCION expdio ésta PRIMERA COPIA que fir-
de su otorgamiento a los diez y siete días del mes
mil novecientos ochenta y dos.-



Rolon M.



646096


DIRECCION DE IMPUESTOS

VEINTE GUARANIES

DIRECCION DE IMPUESTOS INTERIORS
 DEPARTAMENTO DE ESCRITURAS PUBLICAS
 Branda No. 2370 Hora 10:45
 Escritura No. 195
 18 AGO. 1982
 Fecha

As. 19-VIII-82.

Comuniqué que la Escritura N° 195 de fecha 30-VII-82, que se le ante al Causante Esteban Polón Meza, se ha de recitar al pago del impuesto o la sanción de conformidad con lo dispuesto en el Art. 1.º de la Ley N° 1868/53



[Handwritten signature]


OFICINA DESAMBIADORA
 TAS
 098349

REGISTRO GENERAL DE LA PROPIEDAD


Presentado hoy, 23 mes: VIII, 1982
 17/82
[Handwritten signature]

Comprovisi del fo 1547-

23 sept 1982



[Handwritten signature]
LUIS ECOSQUIZA N.



MUNICIPALIDAD DE CONCEPCION

REGISTRO DE PROPIEDADES

LIBRO N. Ocho TOMO EL N.º 2074

EN FECHA 18 de mayo de 1983.

[Handwritten signature]
VIC. CHAMORRO
SECRETARIO

[Handwritten signature]
VIC. ANDRES VILLALBA BARRIOS
SECRETARIO MUNICIPAL

1019

24



Form. 1

MINISTERIO DE HACIENDA
DIRECCION DE IMPUESTO
INMOBILIARIO

PADRON No. 3.508 de CAMPAÑA

Distrito CONCEPCION

Lotes PARA CALLE

Lugar YRANE

Provincia del padrón 2.654

Manzana

Propietario MUNICIPALIDAD DE CONCEPCION

Fecha de adquisición

de

de 19

Motivo TRANSF.

Superficie

Precio

8 Has.

5.980

mts 2

8 Has. CINCO MIL NOVECIENTOS OCHENTA M²

Superficie Rectificada

Linderos

Dimensiones

N.

S.

E. VER

O. BLANCO

Mts.


Mts.

Mts.

Mts.

Entre las calles

Observaciones: EMPS/C.



Asunción, 16



de 1982

ADRONADOR

PAGADO por el año 1952 =

Cuota Gs. _____
Vial _____
Multa de 1000

Total Gs. 2654


PAGADO por el año _____

Cuota Gs. _____
Vial _____
Multa _____

Total Gs. _____

SON de
de

17 ABO. 1952



Asunción, _____ de 1952

TRANSFERENCIAS

A _____
el _____ de _____ de 19 _____ por _____

A _____
el _____ de _____ de 19 _____ por _____

A _____
el _____ de _____ de 19 _____ por _____

A _____
el _____ de _____ de 19 _____ por _____

A _____
el _____ de _____ de 19 _____ por _____

A _____
el _____ de _____ de 19 _____ por _____

A _____
el _____ de _____ de 19 _____ por _____

MINIST.
DIRECC
IN

Distrito 7

Lotes Ru

Proviene de _____

Propietario _____

Fecha de _____

Motivo _____

Superficie _____

Cua

en

Superficie _____

N. _____

S. _____

E. 1/E

O. _____

Entre la _____

Observa _____



MINISTERIO DE HACIENDA
DIRECCION DE IMPUESTO
INMOBILIARIO

PADRON No. 3509 de CAMPAÑA

Distrito Concepción Lugar Ypané

Lotes RUA MUNICIPAL Manzana _____

Proviene del padrón 2.654

Propietario Municipalidad de Concepción

Fecha de adquisición _____ de _____ de 19____

Motivo _____ Precio _____

Superficie 4 Has. 1.344 mts 2

Cuatro Hectareas. Un mil trescientos cuarenta y cuatro metros cuadrados.



Superficie Rectificada _____

| | Linderos | Dimensiones |
|-----------------|----------|-------------|
| N. | | Mts. _____ |
| S. | | Mts. _____ |
| E. <u>VER</u> | | Mts. _____ |
| O. <u>PLANO</u> | | Mts. _____ |

Entre las calles _____

Observaciones: Comp. S/B.

Asunción, 16 de Septiembre de 1982



PAGADO por el año 1982 =

Cuota Gs.

Vial

Multa

Cae el producido

Total Gs.

SON

17

17 AGO. 1982

Asunción.


PAGADO por el año

Cuota Gs.

Vial

Multa

Total Gs.



Interv. No.

TRANSPARENCIAS

A _____
el _____ de _____ de 19 ____ por _____
en Gs. _____

A _____
el _____ de _____ de 19 ____ por _____
en Gs. _____

A _____
el _____ de _____ de 19 ____ por _____
en Gs. _____

A _____
el _____ de _____ de 19 ____ por _____
en Gs. _____

A _____
el _____ de _____ de 19 ____ por _____
en Gs. _____

A _____
el _____ de _____ de 19 ____ por _____
en Gs. _____

A _____
el _____ de _____ de 19 ____ por _____
en Gs. _____

Nº 098349



DIRECCION DE IMPUESTOS INTERNOS

COMPROBANTE DE PAGO

TASAS EN EL PODER JUDICIAL
Ley Nº. 284/71

Asunción, 20 de Agosto de 1982

El Escribano *Jorge Rolon*

ha abonado la suma de (G. 156 - Ciento cincuenta y seis

guaraníes en concepto de TASAS Judiciales previstas en el Art. 4º de la Ley Nº 284/71 sobre

Escritura Nº. 195 de fecha 30/04/82

Protocolo *Canal B* Folio Nº. Tasa 0,25 % s/ (G. 62.400

Naturaleza *Tasa de inmueble*

[Signature]
Liquidador

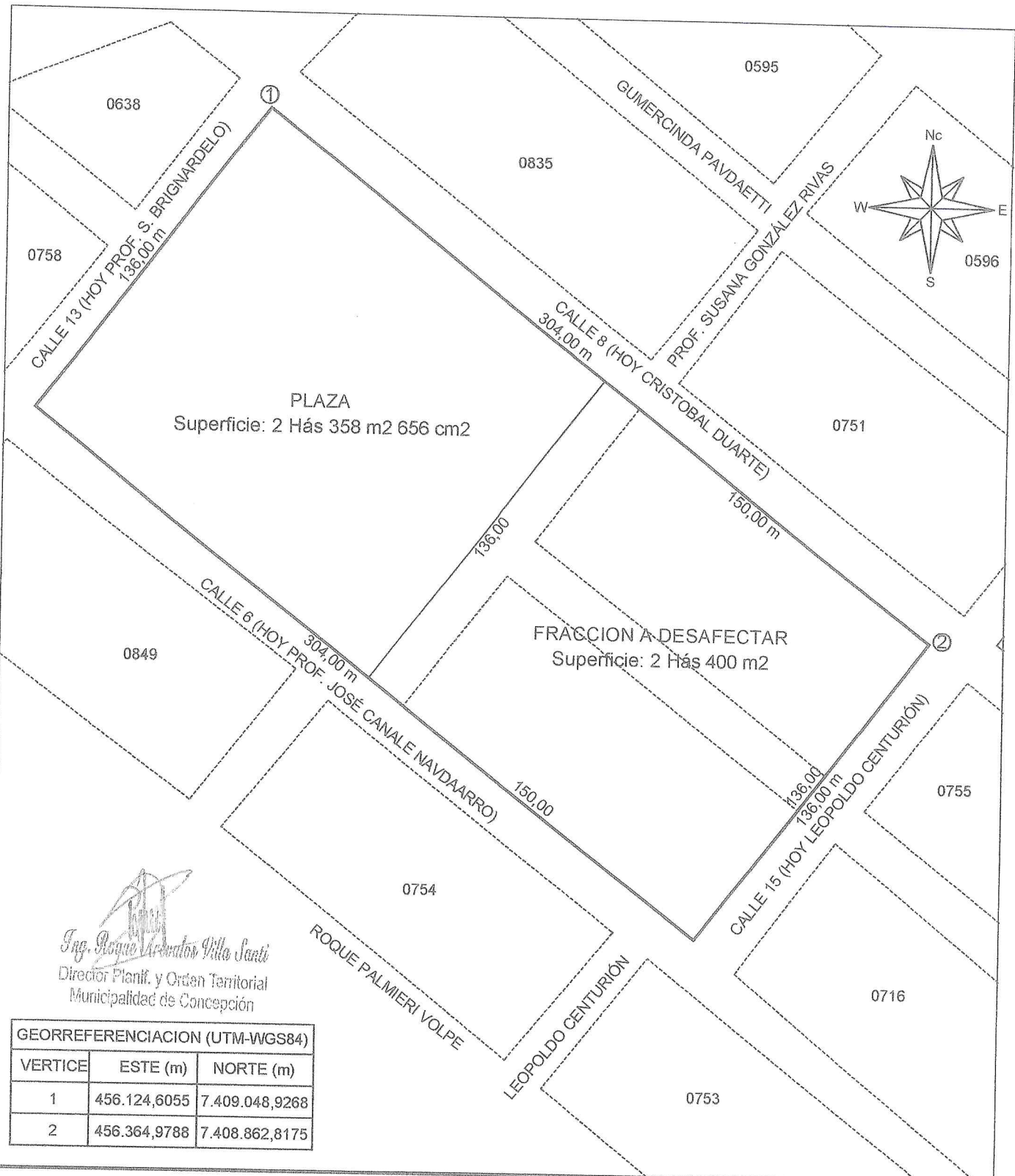
[Signature]
Supervisor

DIRECCION GRAL. DE REGISTRO PUBLICO
SUPERVISADO
TASA JUDICIAL
22 AGO. 1982
Jefe Dpto.

[Signature]
Interventor

IMPUESTOS * INTERNOS
23 AGO. 1982
CAJA MAYER Nº. 1


[Signature]
Cajero




 Ing. Roque Palmieri Villa Santi
 Director Planif. y Orden Territorial
 Municipalidad de Concepción

| GEORREFERENCIACION (UTM-WGS84) | | |
|--------------------------------|--------------|----------------|
| VERTICE | ESTE (m) | NORTE (m) |
| 1 | 456.124,6055 | 7.409.048,9268 |
| 2 | 456.364,9788 | 7.408.862,8175 |

PLANO GEORREFERENCIADO

| | | | |
|---|--|--|---|
| PROPIETARIO: MUNICIPALIDAD DE CONCEPCION | | FINCA: 4.547 | PADRON: 3.509 |
| LUGAR: YPANE | | SUPERFICIE: 41.344 m2 | |
| DISTRITO: CONCEPCION | | PROFESIONAL: ING. DIEGO CUEVAS HAEDO | |
| DEPARTAMENTO: CONCEPCION | | REG. PROF.: 1.775 trabajosdecampo83@gmail.com | |
| <hr style="width: 20%; margin: auto;"/> PROPIETARIO | |  Ing. Diego Cuevas Haedo Reg. Prof. Nº 1775 PROFESIONAL | FECHA SEPT. 2016 ESCALA 1 / 2.000 |

26

**INFORME PERICIAL
PROYECTO DE DESAFECTACION
SANTO DOMINGO DE GUZMAN**

| | |
|--|--------------------------|
| PROPIETARIO: MUNICIPALIDAD DE CONCEPCIÓN | PADRÓN: 3.509 |
| LUGAR: YPANE | FINCA: 4.547 |
| DISTRITO: CONCEPCIÓN | DEPARTAMENTO: CONCEPCIÓN |
| PROFESIONAL: ING. DIEGO CUEVAS HAEDO | REG. PROF.: 1.775 |

DATOS DE LOS POLÍGONOS SEGÚN TÍTULO DE PROPIEDAD.

AL NORTE: Mide ciento treinta y seis metros (136 m) y linda con la calle 13 (HOY PROF. S. BRIGNARDELO)

AL SUR: Mide ciento treinta y seis metros (136 m) y linda con la calle 15 (HOY LEOPOLDO CENTURIÓN)

AL ESTE: Mide trescientos cuatro metros (304,00 m) y linda con la calle 8 (HOY CRISTOBAL DUARTE).-

AL OESTE: Mide trescientos cuatro metros (304,00 m) y linda con la calle 6 (HOY PROF. JOSÉ CANALE NAVARRO).-

SUPERFICIE: CUARENTA Y UN MIL TRESCIENTOS CUARENTA Y CUATRO METROS CUADRADOS (41.344 m²).

FRACCION A DESAFECTAR

AL NORTE: Mide ciento treinta y seis metros (136 m) y linda con plaza.

AL SUR: Mide ciento treinta y seis metros (136 m) y linda con la calle 15 (HOY LEOPOLDO CENTURIÓN)

AL ESTE: Mide ciento cincuenta metros (150,00 m) y linda con la calle 8 (HOY CRISTOBAL DUARTE).-

AL OESTE: Mide ciento cincuenta metros (150,00 m) y linda con la calle 6 (HOY PROF. JOSÉ CANALE NAVARRO).-

SUPERFICIE: DOS HECTÁREAS CUATROCIENTOS METROS CUADRADOS (2 Hás 400 m²).

| GEORREFERENCIACION (UTM-WGS84) | | |
|--------------------------------|--------------|----------------|
| VERTICE | ESTE (m) | NORTE (m) |
| 1 | 456.124,6055 | 7.409.048,9268 |
| 2 | 456.364,9788 | 7.408.862,8175 |

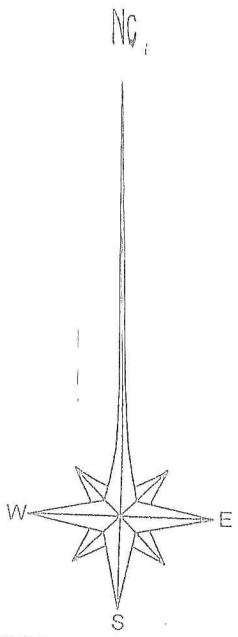


 Ing. Roque Arceles Villa Santi
 Director Planif. y Orden Territorial
 Municipalidad de Concepción

CONCEPCIÓN, SEPTIEMBRE 2016


 Ing. Diego Cuevas Haedo
 Reg. Prof. Nº 1775

**PLANILLA DE OCUPANTES DEL ASENTAMIENTO SANTO DOMINGO
DE GUZMAN DE LA CIUDAD DE CONCEPCION**

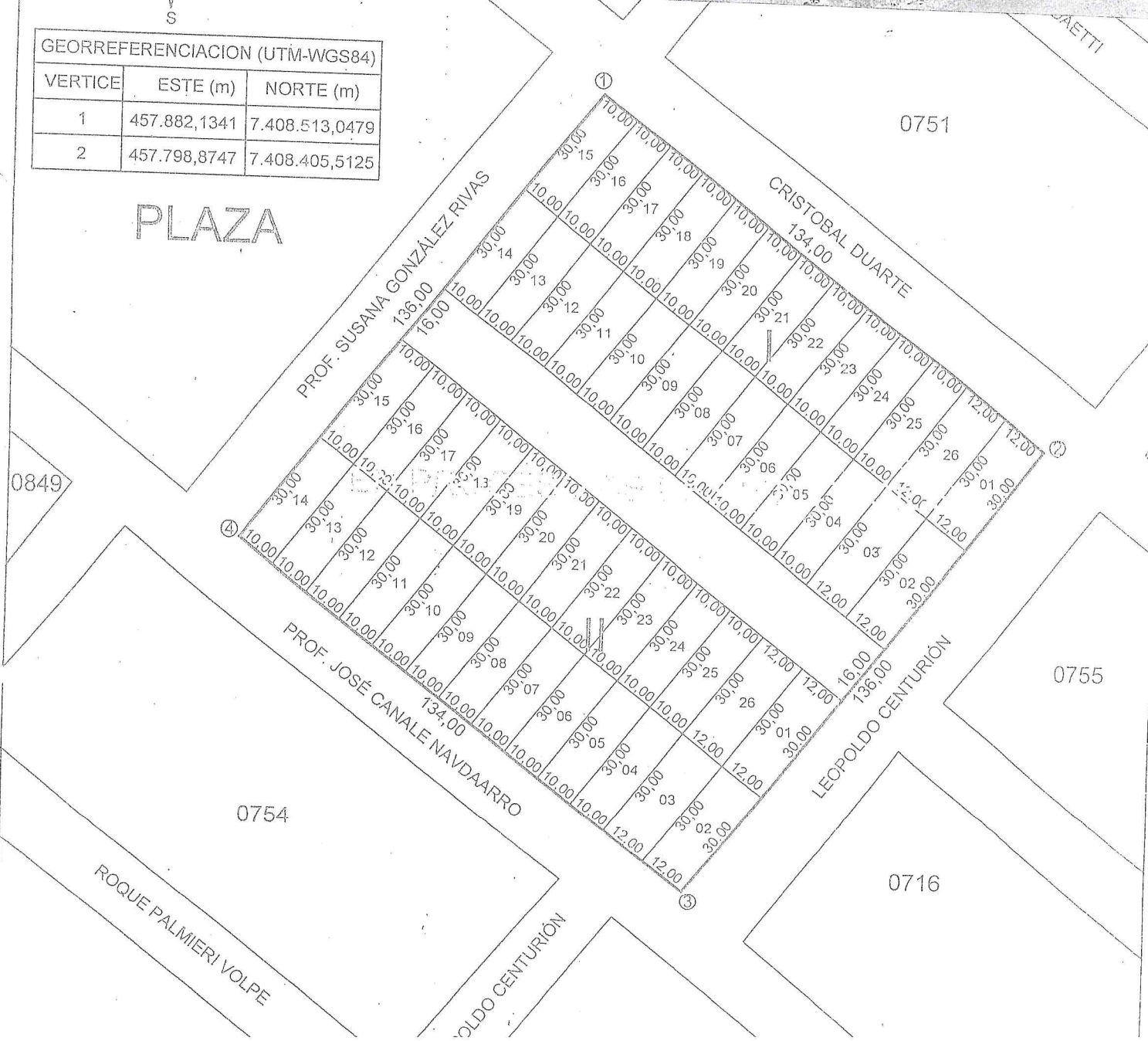
| Nº | MANZANA | LOTE | NOMBRE Y APELLIDO | C.I. |
|----|---------|------|---|-----------|
| 1 | I | 1 | Andrea Paola Jara Cespedes | 6.273.201 |
| 2 | | 2 | Gloria Fermina Hermosa Galeano | 5.483.073 |
| 3 | | 3 | Maria Noemi Morel Duarte | 6.609.622 |
| 4 | | 4 | Juana Maribel Perez Acosta | 7.044.561 |
| 5 | | 5 | Marcos Ramon Fernandez Torres | 4.540.313 |
| 6 | | 6 | Maria Cristina Recalde de Gimenez | 3.758.412 |
| 7 | | 7 | Liz Maribel Gill Rojas | 4.535.555 |
| 8 | | 8 | Estefana Soledad Cabral Rojas | 5.576.979 |
| 9 | | 9 | Maria Maxima Johana Agüero | 2.950.508 |
| 10 | | 10 | Diana Judith Arguello Sanabria | 6.932.818 |
| 11 | | 11 | Josefina Ortiz Villalba | 7.166.551 |
| 12 | | 12 | Fanni Mabel Martinez Amarilla | 3.479.974 |
| 13 | | 13 | Noelia Elizabeth Ayala Vargas | 4.791.489 |
| 14 | | 14 | Alberto Pablino Casafus Medina | 1.549.495 |
| 15 | | 15 | Fernando Andres Valdez Robledo | 4.173.817 |
| 16 | | 16 | Liz Rilsy Narvaez Valdez | 4.512.758 |
| 17 | | 17 | Ruben Gonzalez Urunaga | 5.139.153 |
| 18 | | 18 | Nelson Ysaac Centurion Salinas | 7.097.888 |
| 19 | | 19 | Gregoria Aguilar Benitez | 2.077.088 |
| 20 | | 20 | Elena Natalia Gonzalez Ferreira | 2.964.999 |
| 21 | | 21 | Maria Zunilda Gavilan Duarte | 4.211.366 |
| 22 | | 22 | Aida Leticia Arguello Rodriguez | 6.003.708 |
| 23 | | 23 | Maria Selva Escobar Amaral | 5.881.605 |
| 24 | | 24 | Tomas Enrrique Schupp Miranda | 765.555 |
| 25 | | 25 | Norma Beatriz Jara Cespedes | 4.638.194 |
| 26 | | 26 | Edgar Luciano Gill Rojas | 5.449.783 |
| Nº | MANZANA | LOTE | NOMBRE Y APELLIDO | C.I. |
| 27 | II | 1 | Elpidio Figueredo Lopez | 4.869.870 |
| 28 | | 2 | Cesar Daniel Rojas | 5.247.591 |
| 29 | | 3 | Miguel Catalino Coronel Cardozo | 3.748.406 |
| 30 | | 4 | Vicenta Cañete Zarate | 2.866.853 |
| 31 | | 5 | Hector Antonio Fernandez Duarte | 6.202.333 |
| 32 | | 6 | Maria Leticia Riveros Cubas | 5.697.684 |
| 33 | | 7 | Laura Beatriz Chavez | 6.768.117 |
| 34 | | 8 | Gloria Raquel Lara Acuña | 4.677.425 |
| 35 | | 9 | Maria Norma Silva de Serrano | 2.562.983 |
| 36 | | 10 | Victoria Gonzalez | 4.139.435 |
| 37 | | 11 | Maria Zonia Obdulia Bedoya de Amariilla | 1.933.830 |
| 38 | | 12 | Guillermo Florencio Olmedo | 4.728.697 |
| 39 | | 13 | Francisco Vargas Ibañez | 1.425.632 |
| 40 | | 14 | Aldeide Margarita Jacquet Rodriguez | 5.050.601 |
| 41 | | 15 | Justo Ramon Ramirez | 2.509.856 |
| 42 | | 16 | Yenifer Maria Figueredo Ramirez | 6.333.516 |
| 43 | | 17 | Brian Alexis Diaz | 4.254.218 |
| 44 | | 18 | Maria Liliana Sosa Sosa | 6.711.841 |
| 45 | | 19 | Selva Rosio Ramirez Vega | 7.149.000 |
| 46 | | 20 | Gladys Isabel Roa | 3.452.867 |
| 47 | | 21 | Ovidio Olmedo Genez | 7.086.812 |
| 48 | | 22 | Sonia Raquel Morales Talavera | 6.932.961 |
| 49 | | 23 | Maria Isabel Rojas | 6.203.279 |
| 50 | | 24 | Sofia Villalba Rojas | 4.862.279 |
| 51 | | 25 | Elisiete Teresa Gonzalez de Romero | 4.424.748 |
| 52 | | 26 | Sirley Antonia Gavilan | 3.917.233 |

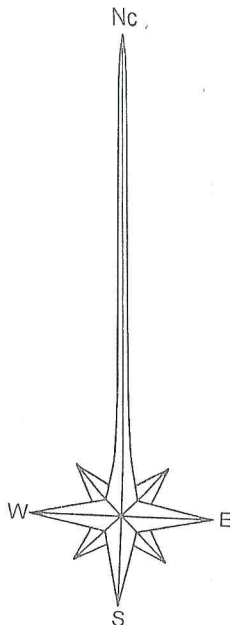



GEORREFERENCIACION (UTM-WGS84)

| VERTICE | ESTE (m) | NORTE (m) |
|---------|--------------|----------------|
| 1 | 457.882,1341 | 7.408.513,0479 |
| 2 | 457.798,8747 | 7.408.405,5125 |

PLAZA

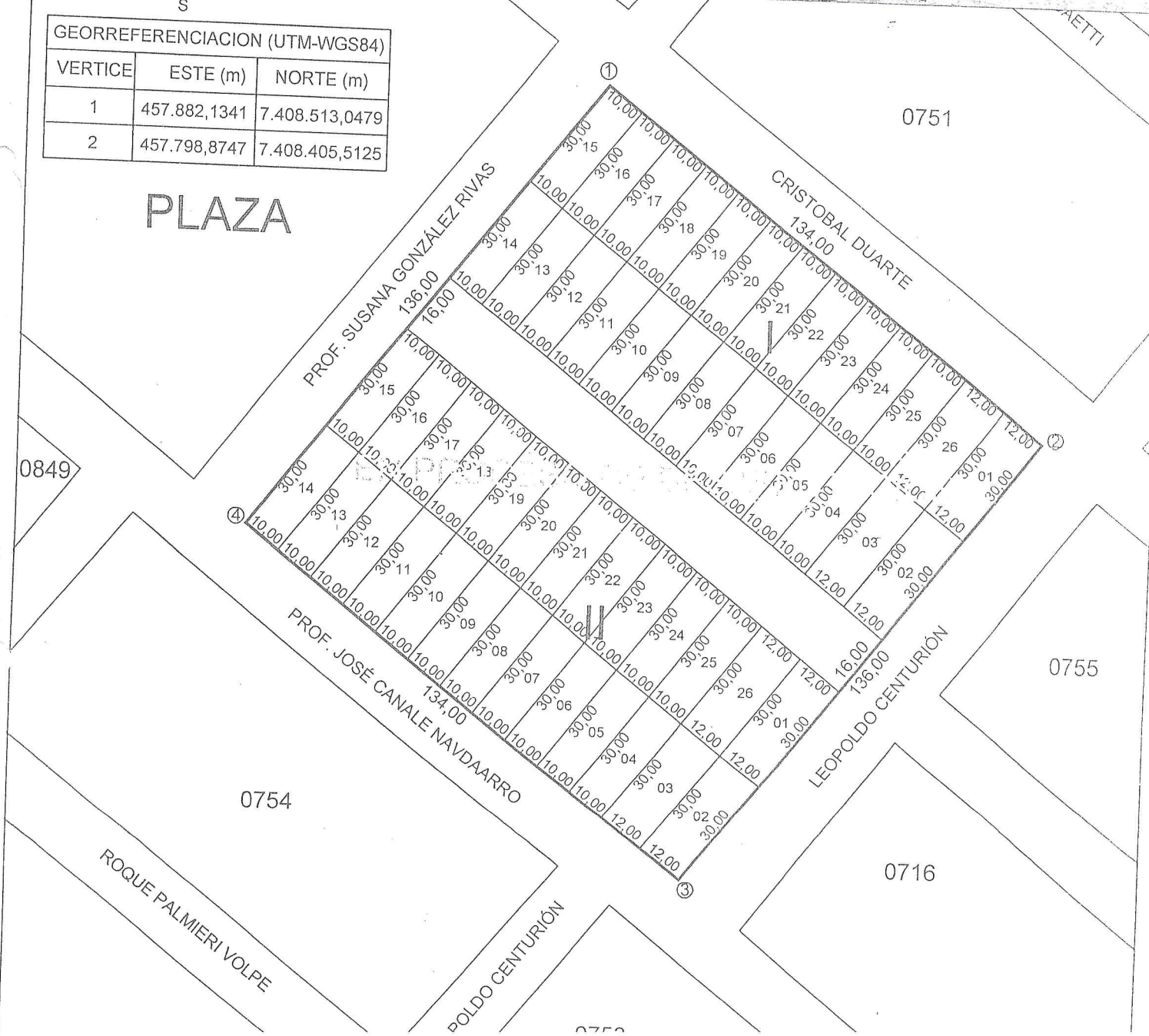


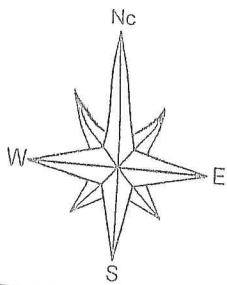


GEORREFERENCIACION (UTM-WGS84)

| VERTICE | ESTE (m) | NORTE (m) |
|---------|--------------|----------------|
| 1 | 457.882,1341 | 7.408.513,0479 |
| 2 | 457.798,8747 | 7.408.405,5125 |

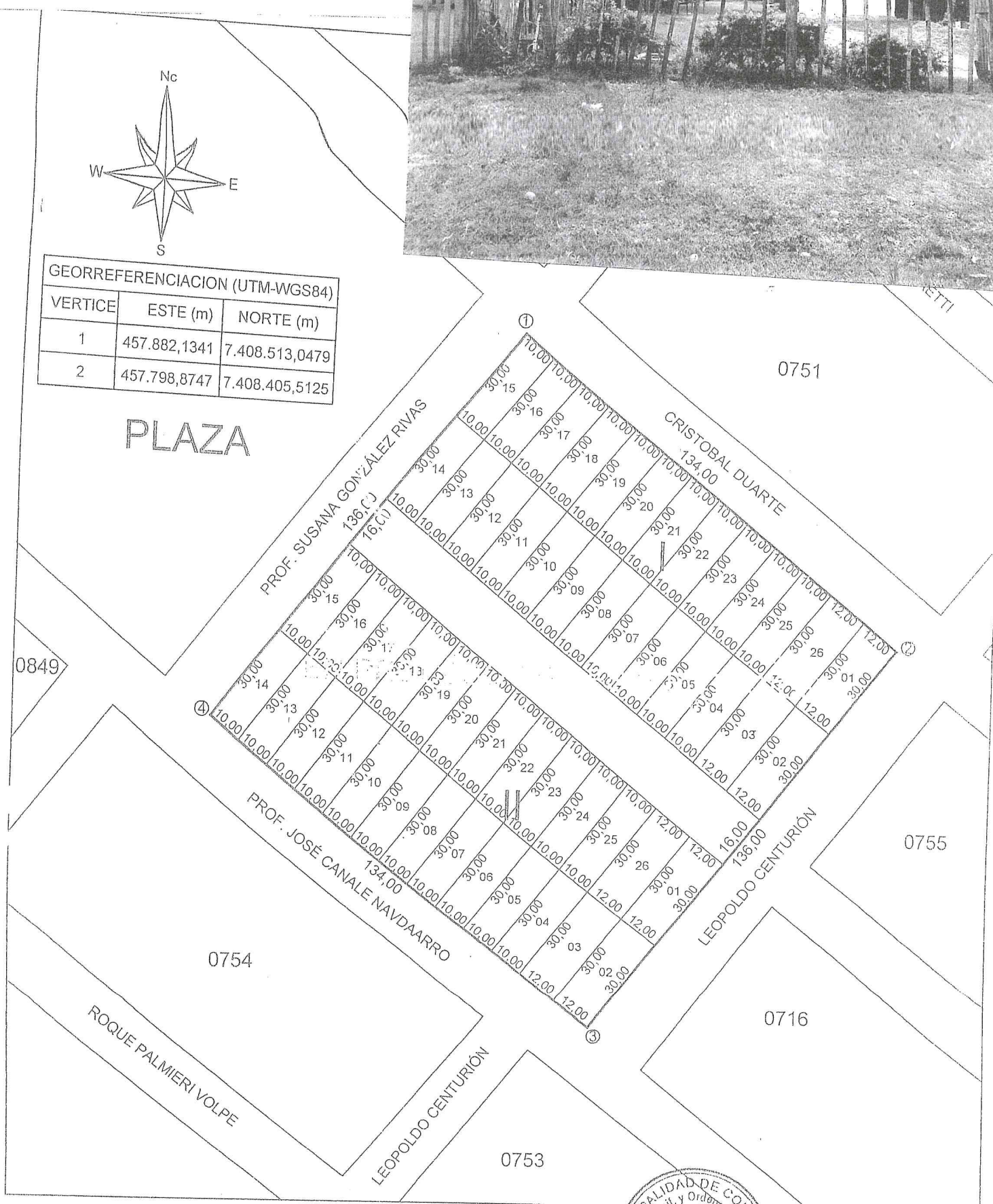
PLAZA



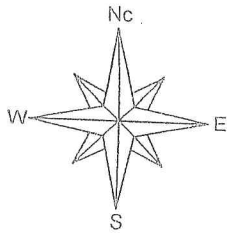



| GEORREFERENCIACION (UTM-WGS84) | | |
|--------------------------------|--------------|----------------|
| VERTICE | ESTE (m) | NORTE (m) |
| 1 | 457.882,1341 | 7.408.513,0479 |
| 2 | 457.798,8747 | 7.408.405,5125 |

PLAZA



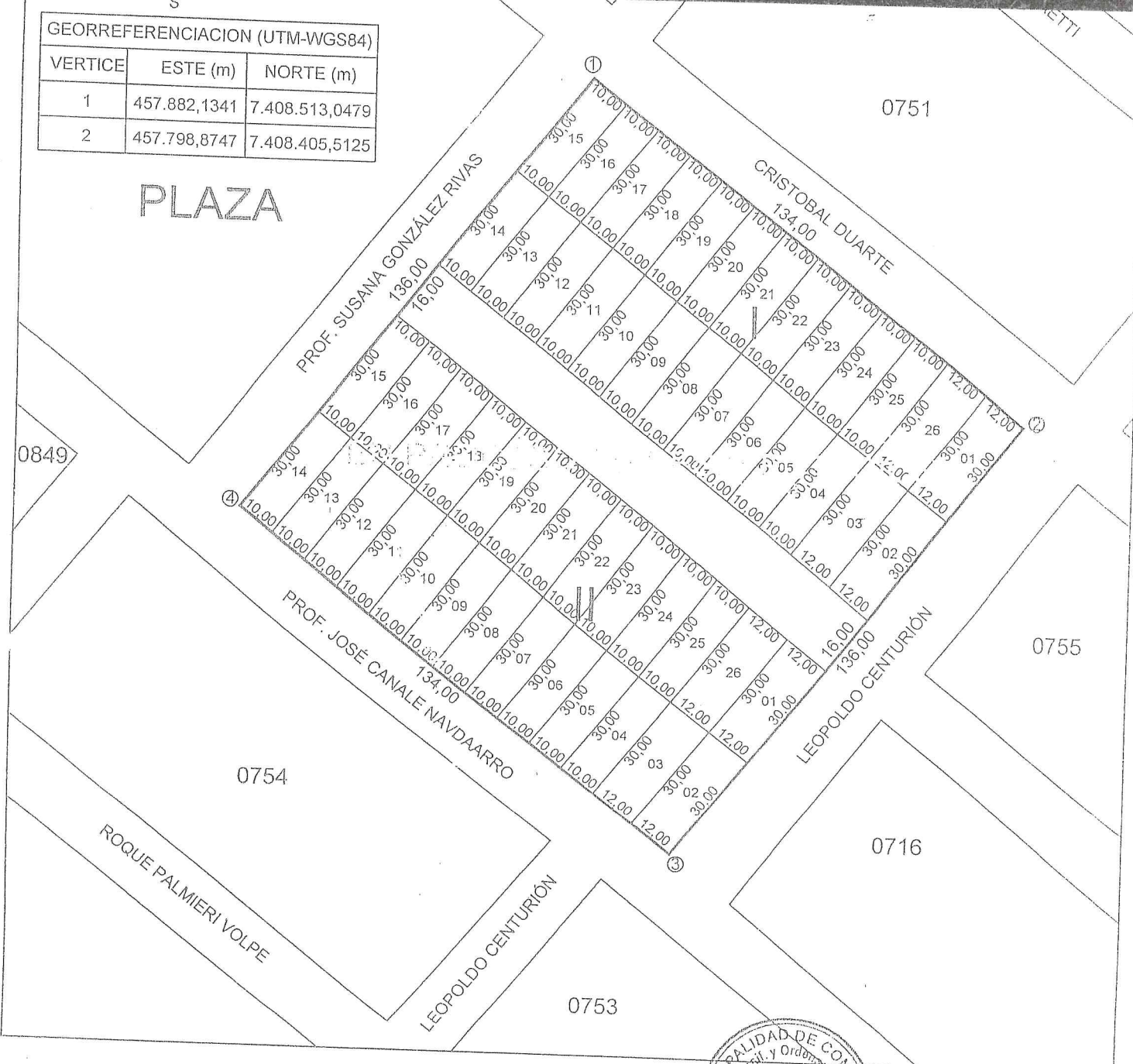
Ing. Roque Morales Villo Daza
 Director Planif. y Ordenamiento Territorial
 Municipalidad de Concepcion



GEORREFERENCIACION (UTM-WGS84)

| VERTICE | ESTE (m) | NORTE (m) |
|---------|--------------|----------------|
| 1 | 457.882,1341 | 7.408.513,0479 |
| 2 | 457.798,8747 | 7.408.405,5125 |

PLAZA



[Signature]
 Director Planif. y Orden Territorial
 Municipalidad de Concepcion



Manzana I
Lote 5

ES COPIA FIEL DEL ORIGINAL

[Signature]
ANA BEATRIZ PAIVA DE RAMIREZ
Notaria y Escribana Pública
Registro Nº 305
Don Bosco c/ Prof. Cabral
Tel.: (0831) 249014
Concepción - Paraguay

FACTURA CREDITO
ADMINISTRACION NACIONAL DE ELECTRICIDAD
FACTURA DE ENERGIA ELECTRICA - BAJA TENSION
NIS: 2844857

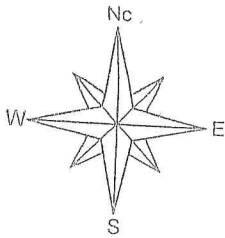
Nro. Timbrado: 11999444
Válido: MARZO 2018
Nro. Edición: 34513

Avda. España 1268 - Asunción
RUC: 80009735-1

Nombre : FERNANDEZ TORRES MARCOS RAMON
Dirección : ASENT. SANTO DOMINGO 133
CONCEPCION
CERCA DE LA ESC. SANTO DOMINGO DE GUZMAN
Tit. Contrato : FERNANDEZ TORRES MARCOS RAMON
Dir. Suministro : ASENT. SANTO DOMINGO CL 133

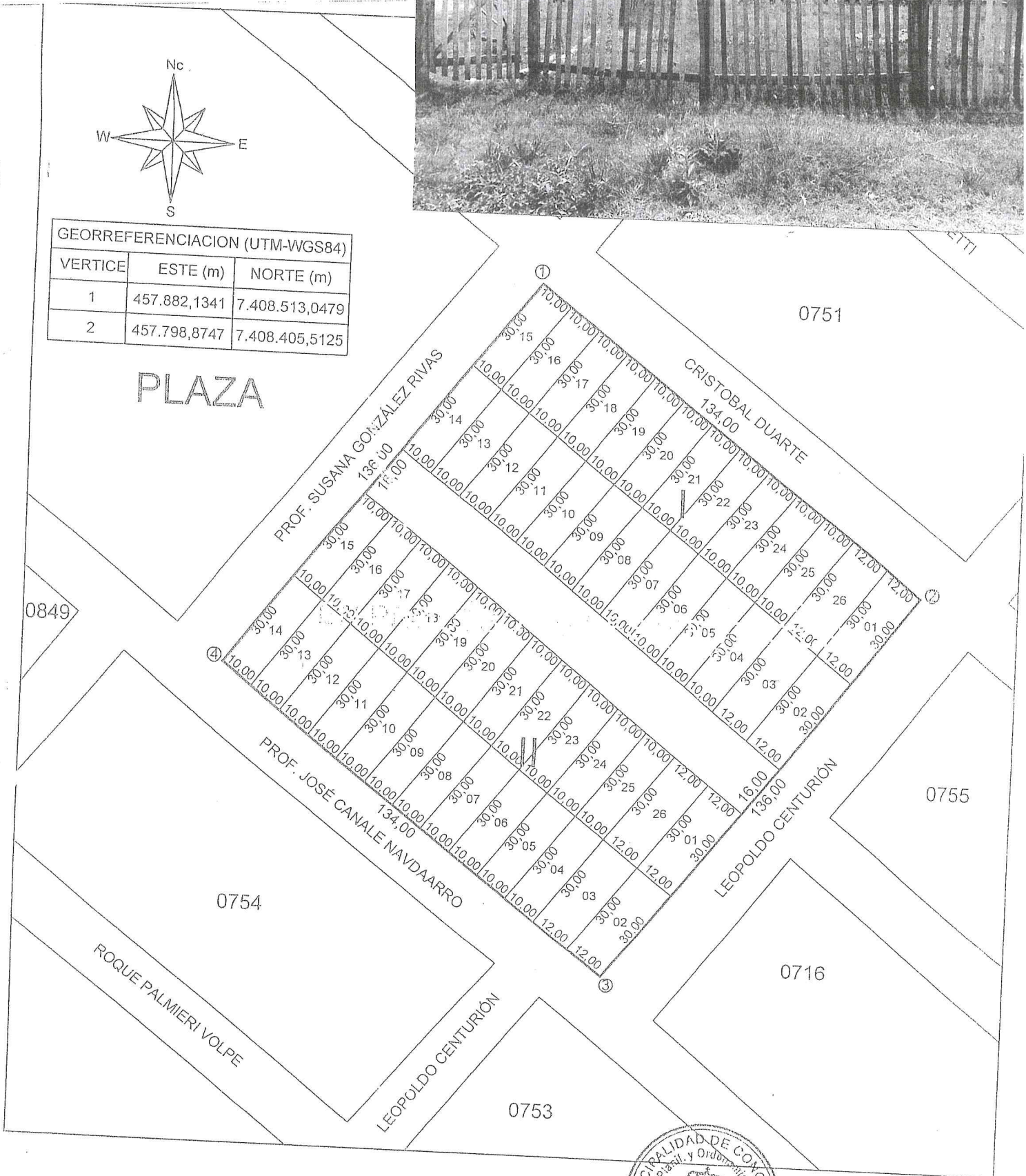
Distribución: 01-0007-0780
Nro. Factura: 0010661753427
C.C.C.: 00050-17-4008-05-00-00/001
N.I.R.: 0.2844857.02-04/01/2018
Medidor: 2453730
Agencia: CONCEPCION
RUC/CI: 4540313

| Ciclo: 01/18 | | Periodo de Consumo: 05/12/17-04/01/18 | | Emisión: 08/01/18 | | Vencimiento: 23/01/18 | |
|--|------------------|---------------------------------------|-------------|----------------------|------------------------|-----------------------|--|
| Categoría: 141 - TARIFA SOCIAL 1 | | Días: 30 | | Llave TM: 1 X 10 (A) | | Actividad: RESIDENCIA | |
| Información de Consumo | | | | | Detalle de Facturación | | |
| Lectura Actual | Lectura Anterior | Constante | Consumo KWh | Consumo Mínimo KWh | Concepto | Importe en Gs. | |
| 753 | 735 | 1 | 18 | 15 | ENERGIA ACTIVA 10% | 5.608 | |
| | | | | | IMPORTE DEL REDONDEO | 129 | |
| | | | | | I.V.A. 10% | 903 | |
| | | | | | IVA LEY 3480 10% | -421 | |
| | | | | | CR. AJUSTE REDONDEO | -430 | |
| | | | | | ALUMBRADO PUBLICO 10% | 3.417 | |
| | | | | | CR.SOC.75 LEY 3480 10% | -4.206 | |
| PRECIO G. KWh: 311,55 | | | | | | | |
| Información Complementaria | | | | | TOTAL SIN COMISION Gs. | | |
| Ciclo | KWh | importe | Estado | | ***5.000 | | |
| ATENCION | | | | | COMISION + IVA Gs. | | |
| ABONE ESTA FACTURA ANTES DEL VENCIMIENTO | | | | | ***700 | | |
| PARA EVITAR RECARGO POR MORA | | | | | TOTAL CON COMISION Gs. | | |
| | | | | | ***5.700 | | |

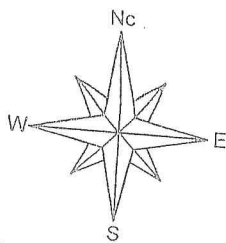



| GEORREFERENCIACION (UTM-WGS84) | | |
|--------------------------------|--------------|----------------|
| VERTICE | ESTE (m) | NORTE (m) |
| 1 | 457.882,1341 | 7.408.513,0479 |
| 2 | 457.798,8747 | 7.408.405,5125 |

PLAZA

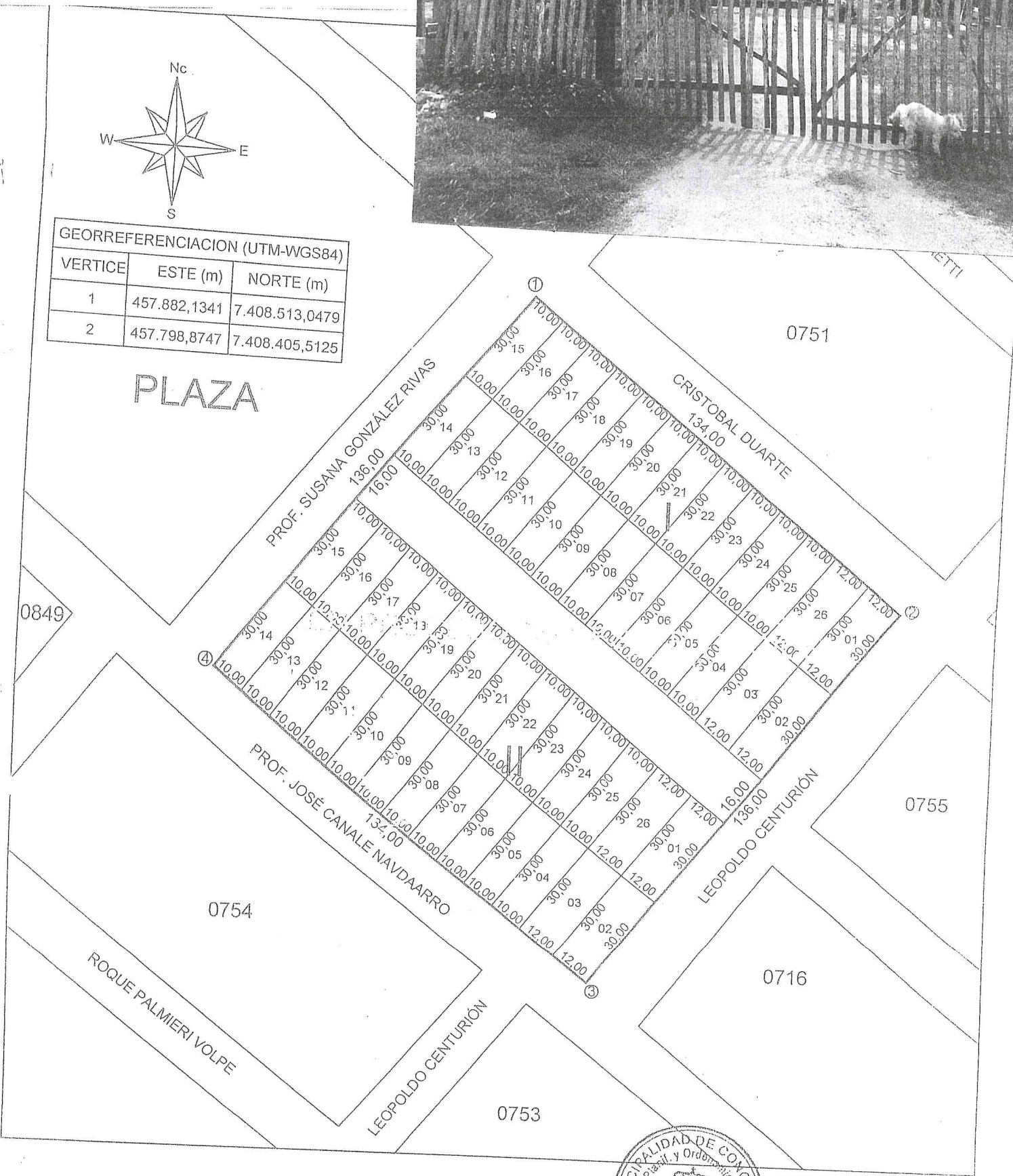


[Handwritten Signature]
 Director Planif. y Ordenamiento Territorial
 Municipalidad de Concepcion

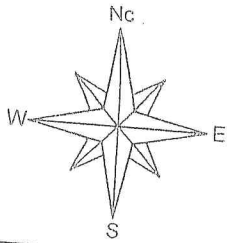


| GEORREFERENCIACION (UTM-WGS84) | | |
|--------------------------------|--------------|----------------|
| VERTICE | ESTE (m) | NORTE (m) |
| 1 | 457.882,1341 | 7.408.513,0479 |
| 2 | 457.798,8747 | 7.408.405,5125 |

PLAZA

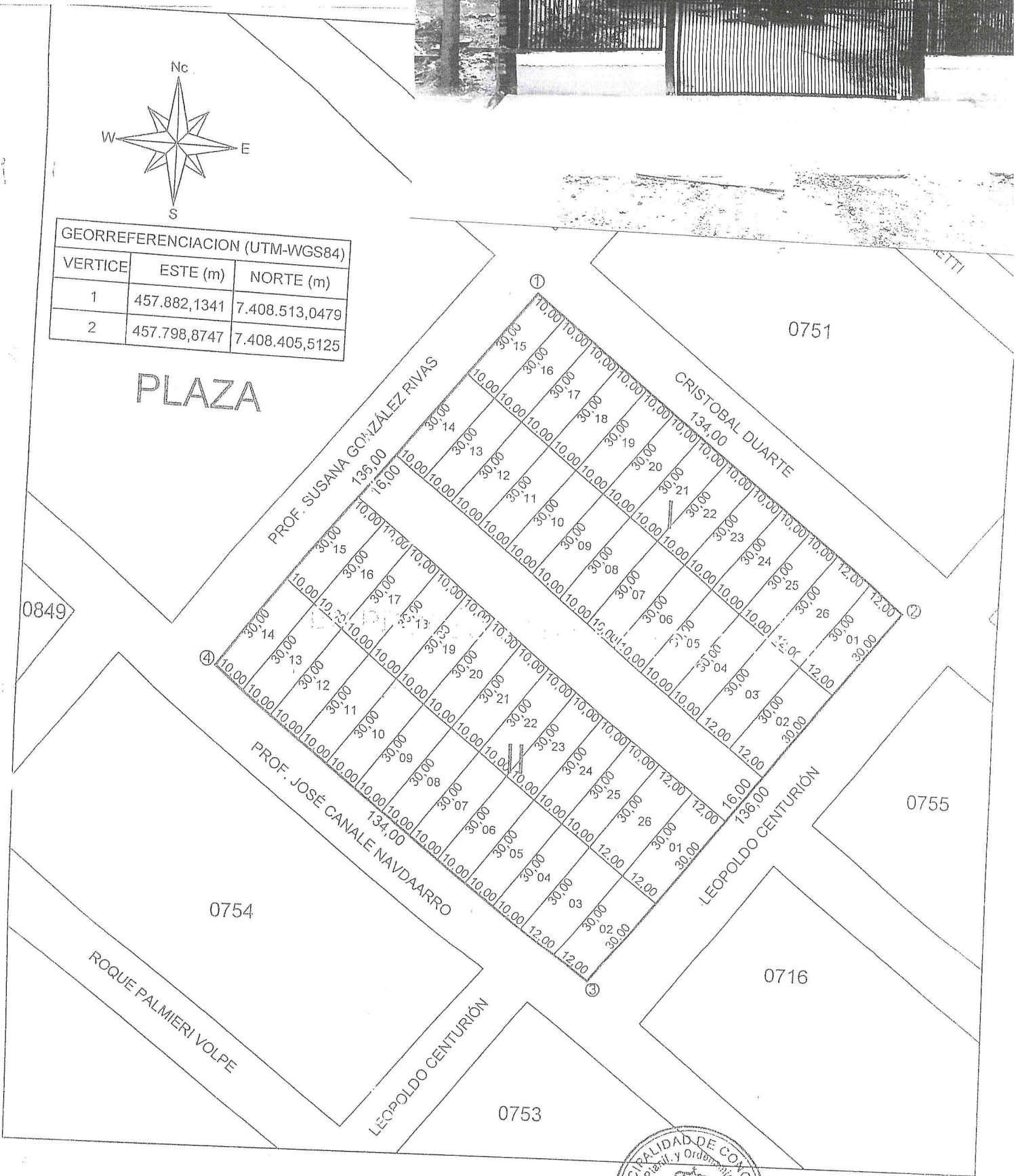


Ing. Roque Alvarez Villa Soto
 Director Planif. y Ordenamiento Territorial
 Municipalidad de Concepcion

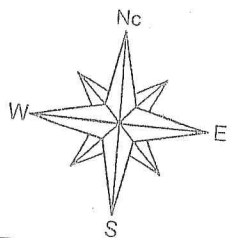


| GEORREFERENCIACION (UTM-WGS84) | | |
|--------------------------------|--------------|----------------|
| VERTICE | ESTE (m) | NORTE (m) |
| 1 | 457.882,1341 | 7.408.513,0479 |
| 2 | 457.798,8747 | 7.408.405,5125 |

PLAZA



Ing. Roque Palmieri Volpe
 Director Planif. y Ordenamiento Territorial
 Municipalidad de Concepcion



| GEORREFERENCIACION (UTM-WGS84) | | |
|--------------------------------|--------------|----------------|
| VERTICE | ESTE (m) | NORTE (m) |
| 1 | 457.882,1341 | 7.408.513,0479 |
| 2 | 457.798,8747 | 7.408.405,5125 |

PLAZA

0835

0849

PROF. SUSANA GONZALEZ RIVAS

PROF. JOSE CANALE NAVDARRO

LEOPOLDO CENTURION

ROQUE PALMIERI VOLPE

LEOPOLDO CENTURION

0716

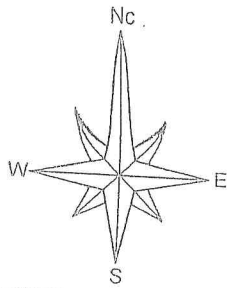

0753

0755



Ingeniero Roque Palmieri Volpe
 Director Planif. y Orden Territorial
 Municipalidad de Concepcion

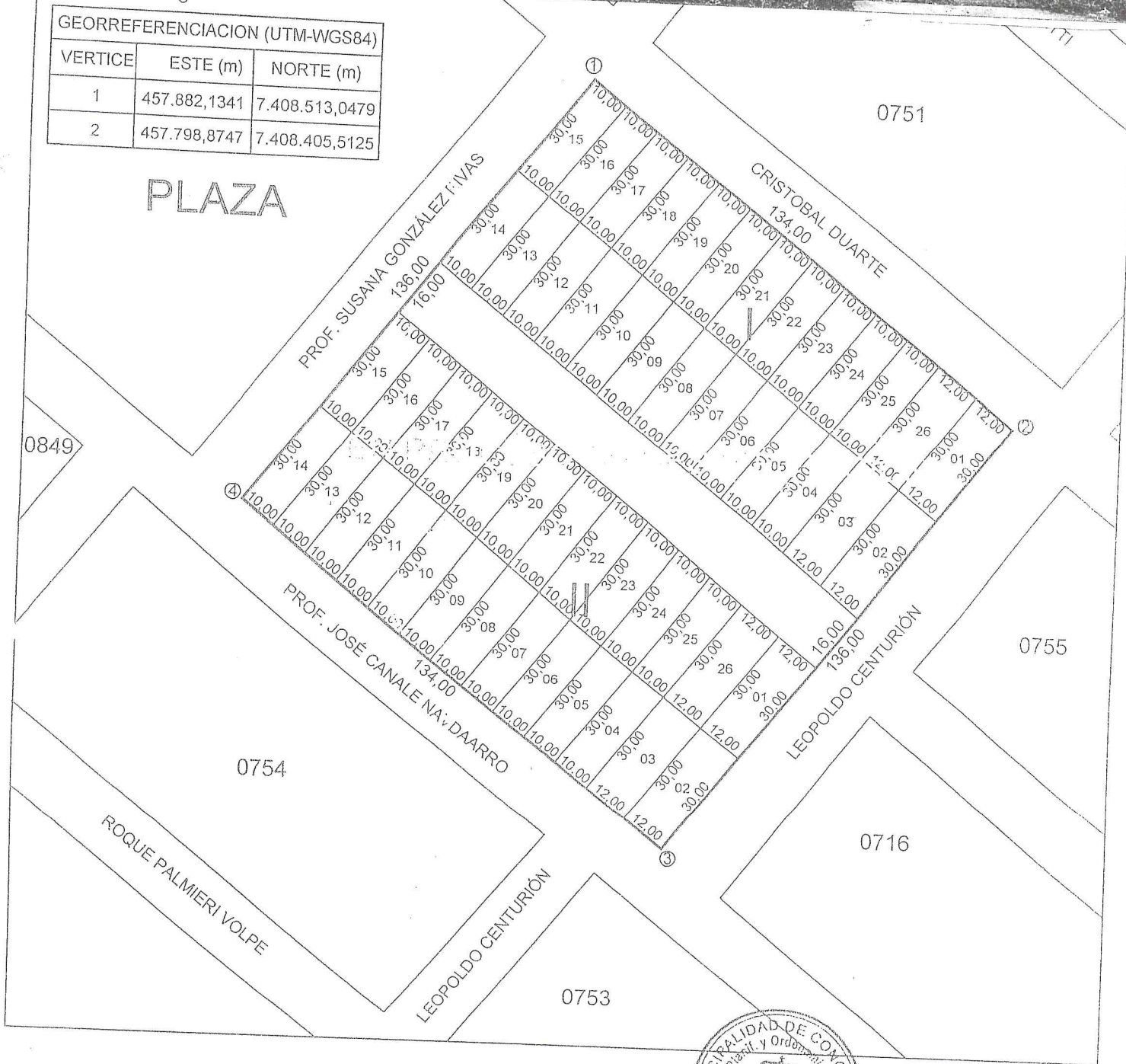




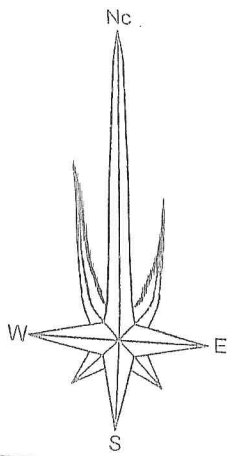

GEORREFERENCIACION (UTM-WGS84)

| VERTICE | ESTE (m) | NORTE (m) |
|---------|--------------|----------------|
| 1 | 457.882,1341 | 7.408.513,0479 |
| 2 | 457.798,8747 | 7.408.405,5125 |

PLAZA



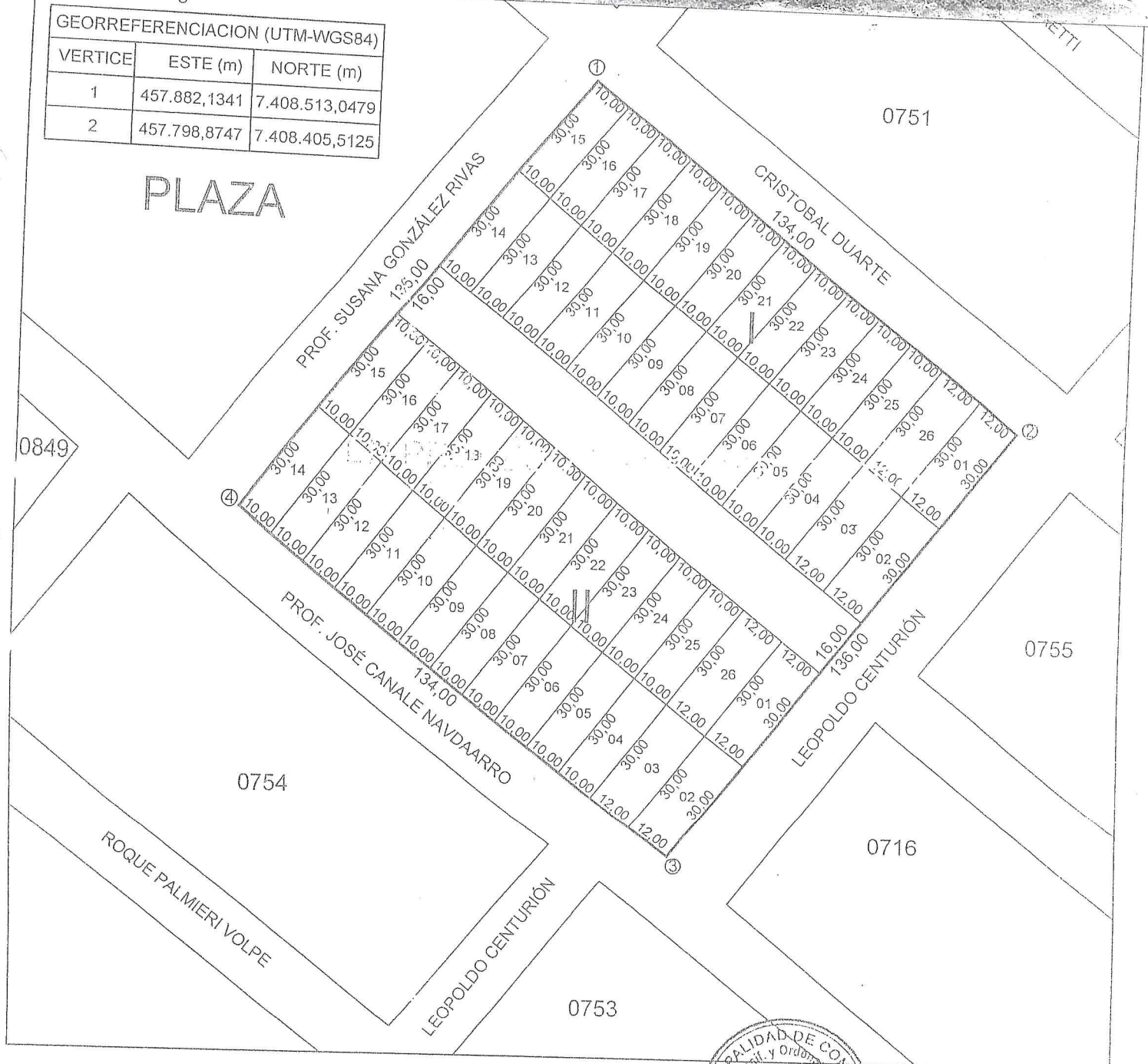
[Signature]
 Director Planif. y Orden Territorial
 Municipalidad de Concepcion



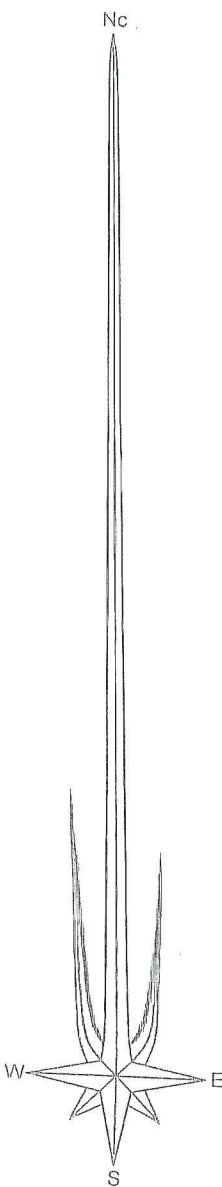

GEORREFERENCIACION (UTM-WGS84)

| VERTICE | ESTE (m) | NORTE (m) |
|---------|--------------|----------------|
| 1 | 457.882,1341 | 7.408.513,0479 |
| 2 | 457.798,8747 | 7.408.405,5125 |

PLAZA



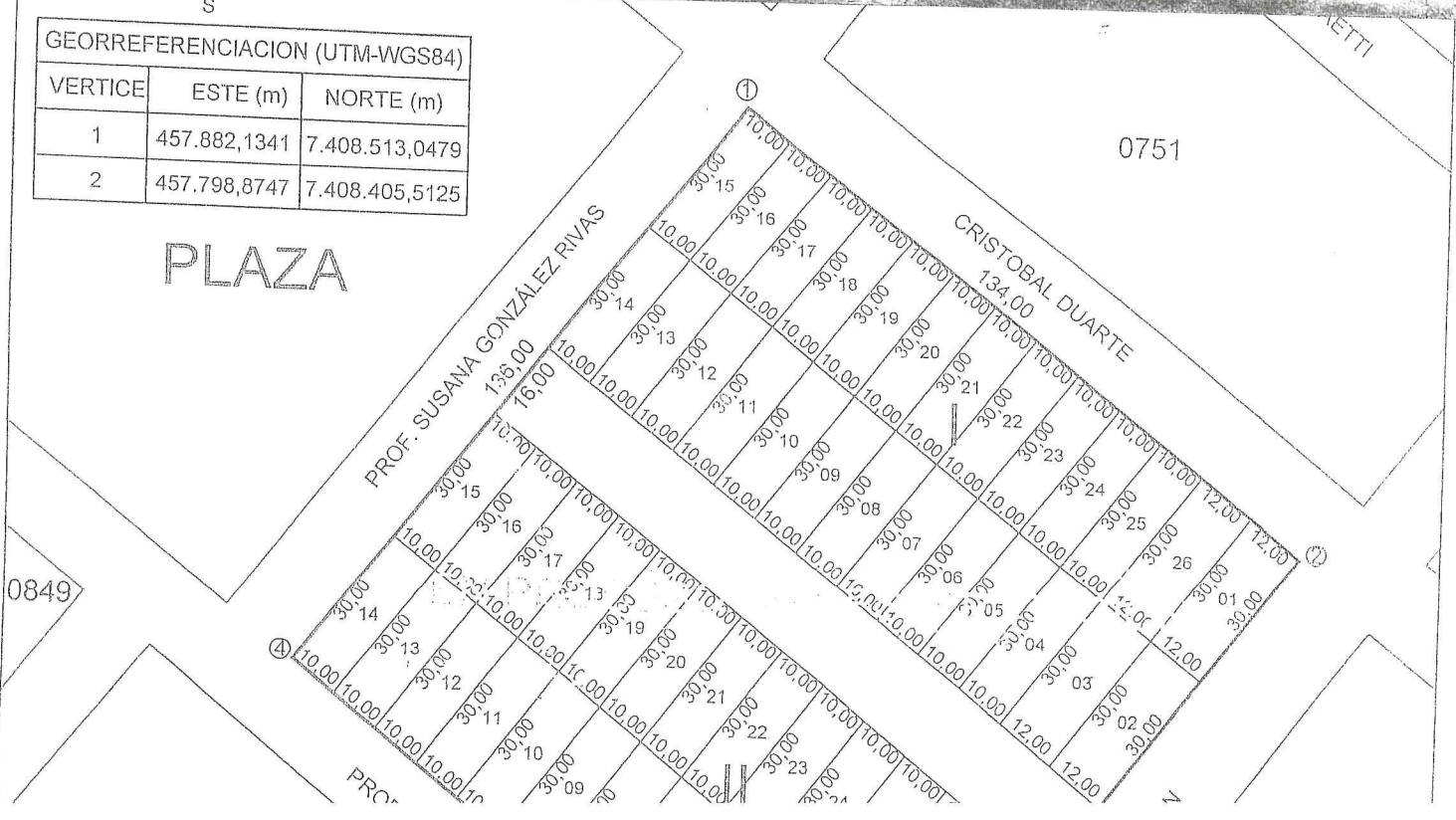
[Handwritten signature]

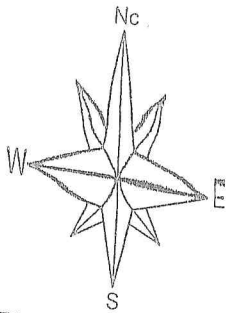


GEORREFERENCIACION (UTM-WGS84)

| VERTICE | ESTE (m) | NORTE (m) |
|---------|--------------|----------------|
| 1 | 457.882,1341 | 7.408.513,0479 |
| 2 | 457.798,8747 | 7.408.405,5125 |

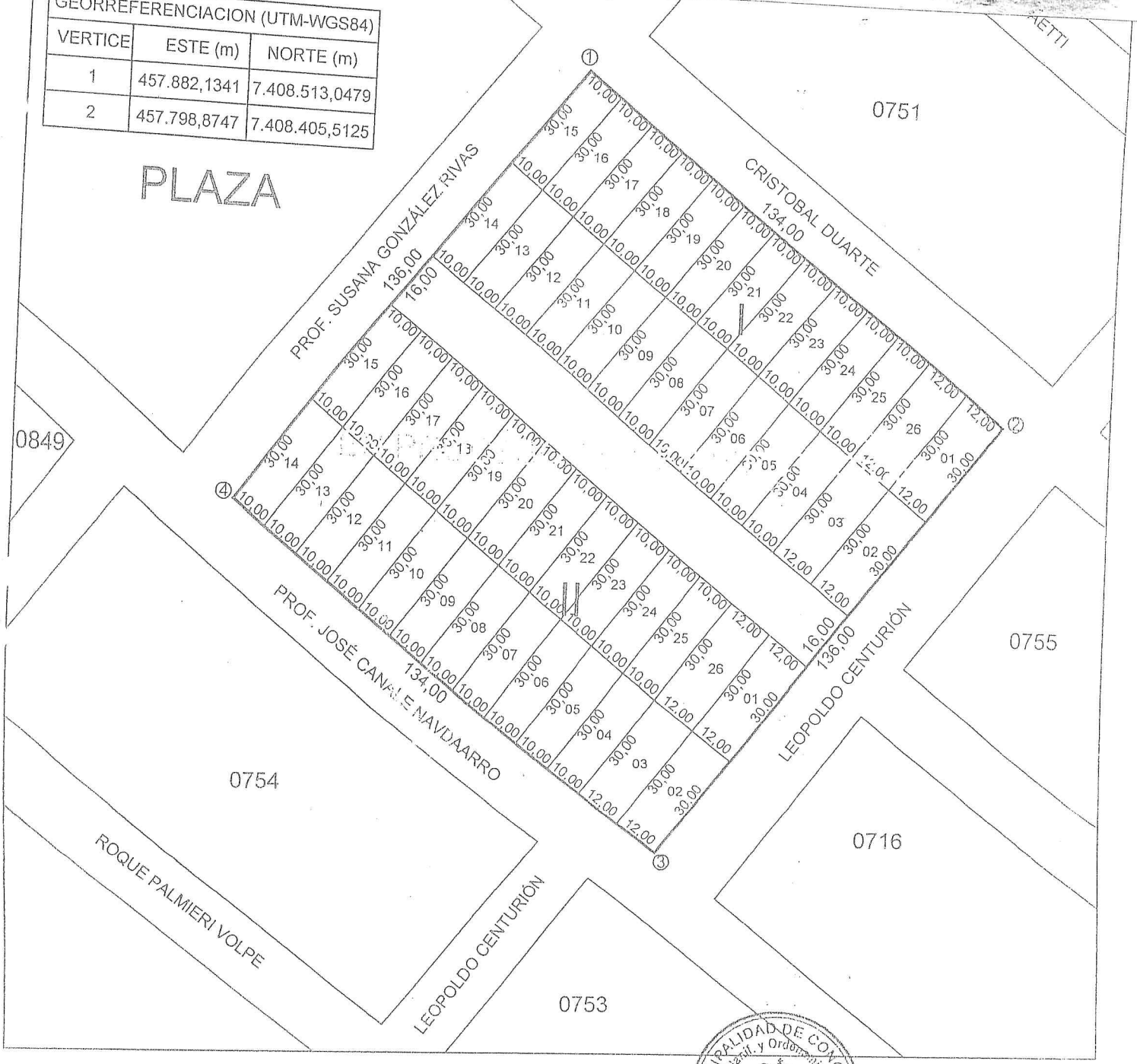
PLAZA



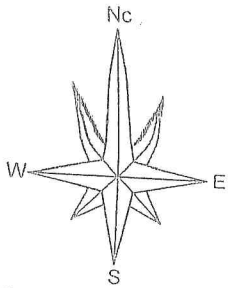



| GEORREFERENCIACION (UTM-WGS84) | | |
|--------------------------------|--------------|----------------|
| VERTICE | ESTE (m) | NORTE (m) |
| 1 | 457.882,1341 | 7.408.513,0479 |
| 2 | 457.798,8747 | 7.408.405,5125 |

PLAZA

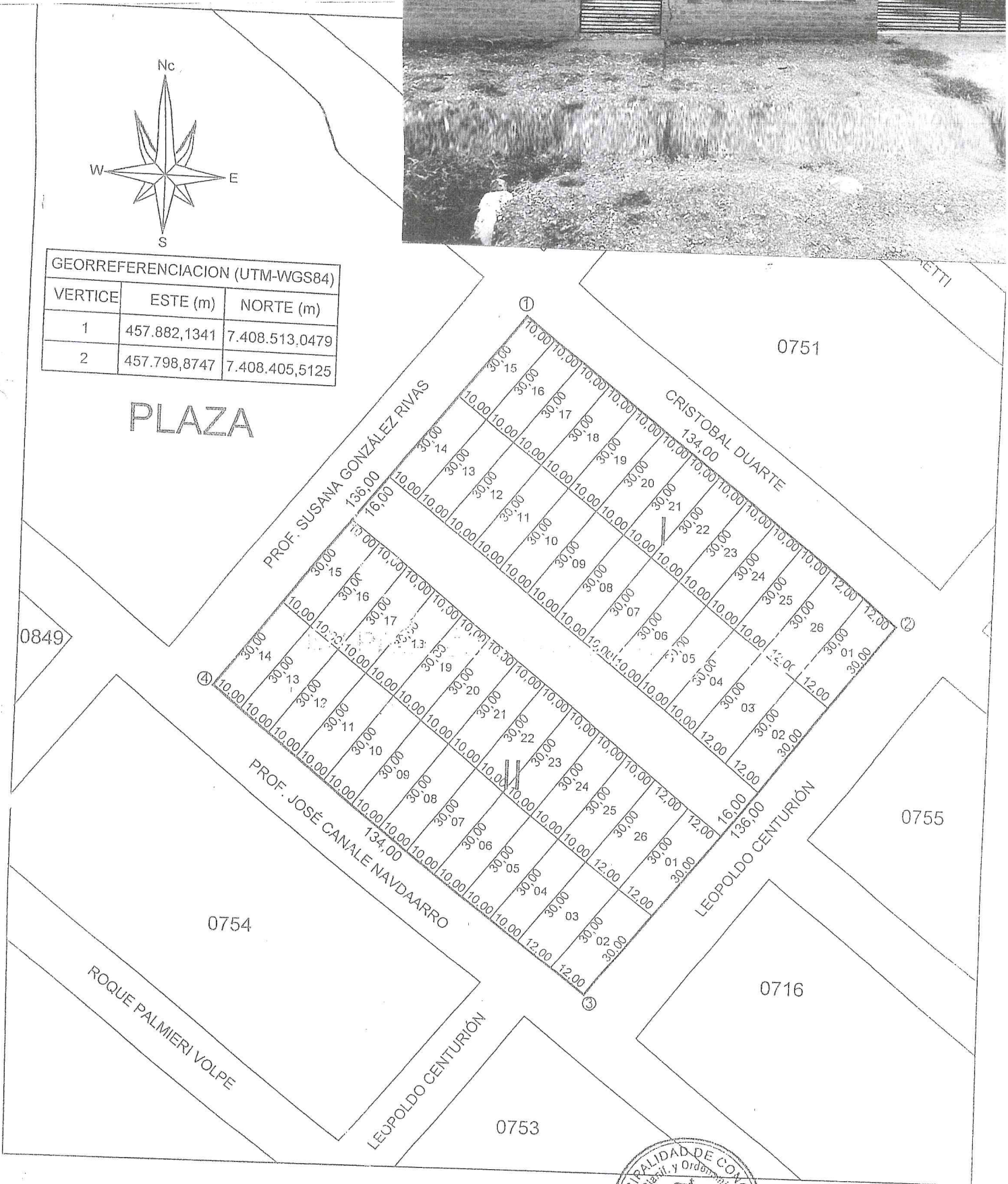


[Signature]
 Director Planif. y Ordenamiento Territorial
 Municipalidad de Concepcion

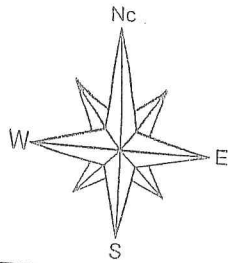


| GEORREFERENCIACION (UTM-WGS84) | | |
|--------------------------------|--------------|----------------|
| VERTICE | ESTE (m) | NORTE (m) |
| 1 | 457.882,1341 | 7.408.513,0479 |
| 2 | 457.798,8747 | 7.408.405,5125 |

PLAZA



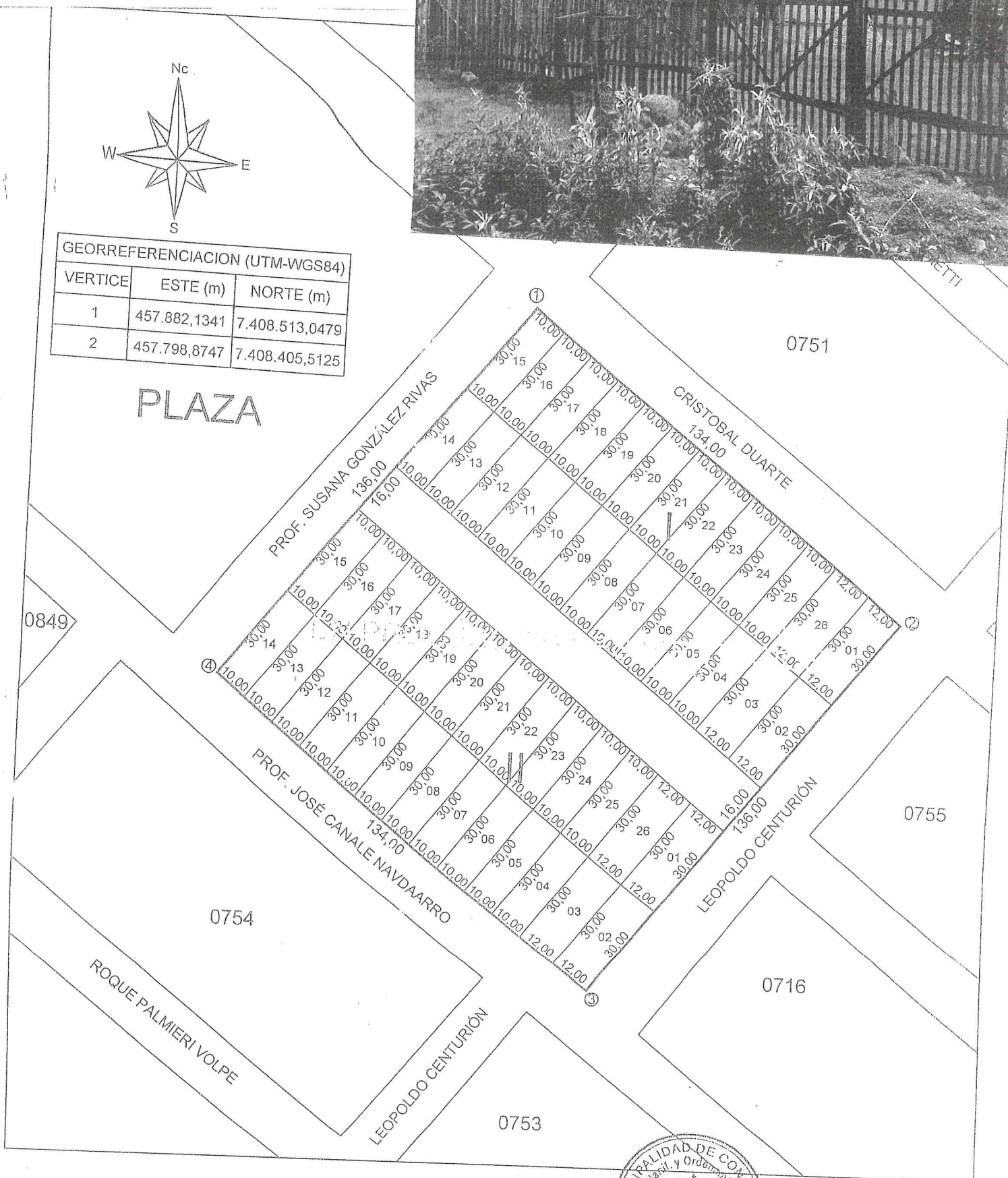
[Signature]
 Director Planif. y Ordenamiento Territorial
 Municipalidad de Concepción



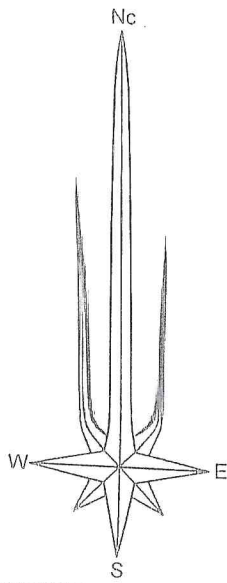
GEORREFERENCIACION (UTM-WGS84)

| VERTICE | ESTE (m) | NORTE (m) |
|---------|--------------|----------------|
| 1 | 457.882,1341 | 7.408.513,0479 |
| 2 | 457.798,8747 | 7.408.405,5125 |

PLAZA



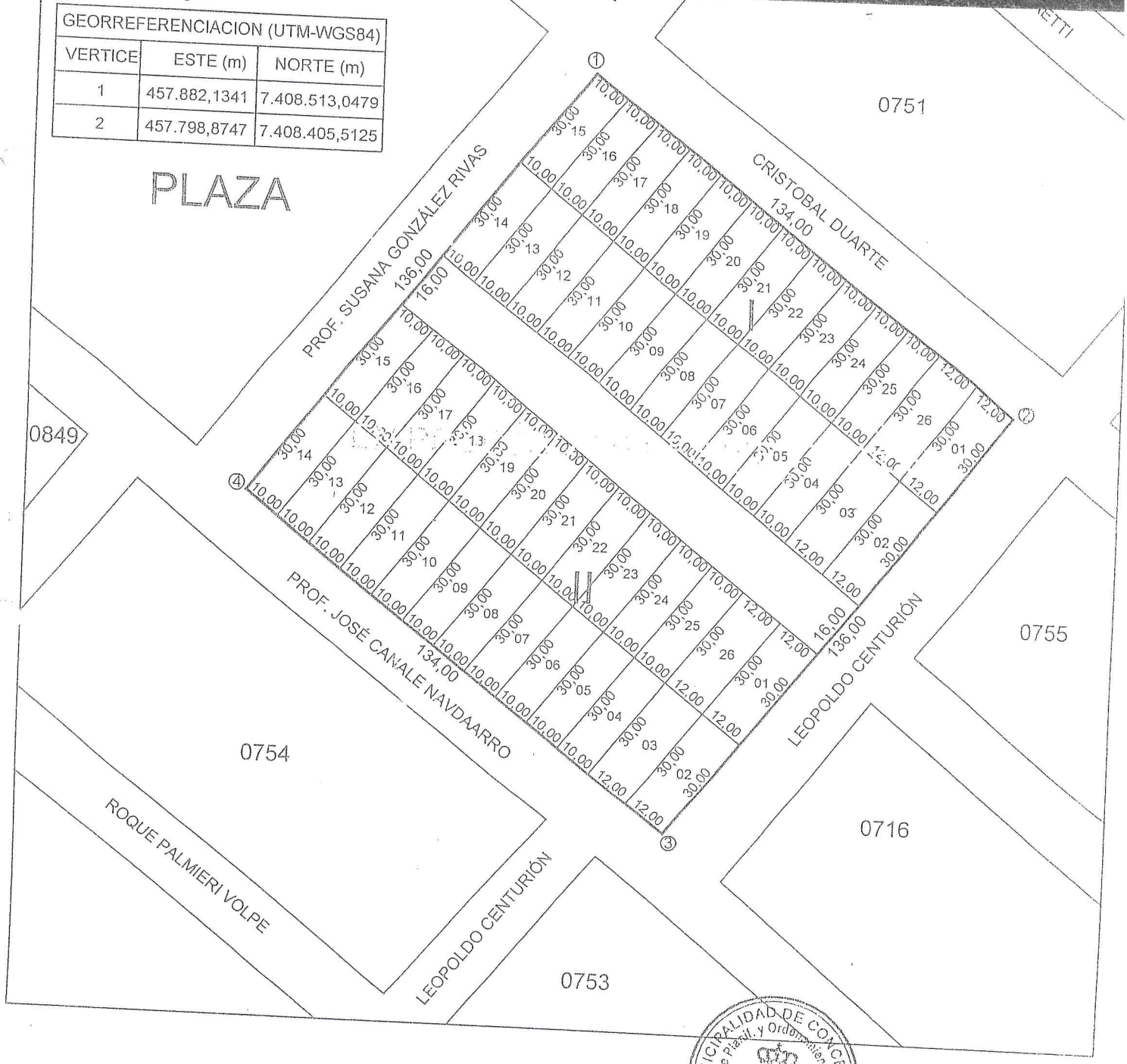
Ingeniero Roque Arceles Pillo Sosa
 Director Planif. y Orden Territorial
 Municipalidad de Concepcion



GEORREFERENCIACION (UTM-WGS84)

| VERTICE | ESTE (m) | NORTE (m) |
|---------|--------------|----------------|
| 1 | 457.882,1341 | 7.408.513,0479 |
| 2 | 457.798,8747 | 7.408.405,5125 |

PLAZA





POLICÍA NACIONAL
DPTO. DE IDENTIFICACIONES
Av. Boggiani y R.I. 2 Ytororó RUC:
RUC: 80016197-1
D.T.O. 10.600 - 20-VII-91
Res. Nº 02 - M.H. - 16-01-18

3.415.235



ORIGINAL

COMPROBANTE DE INGRESO SERIE A

SOLICITO Nº C.I. **S. 39.153**

NOMBRES: **Ruben**

APELLIDOS: **Gonzalez Urunaga**

FECHA NAC.: **24-09-1999** PRONTUARIO:

LUGAR NAC.: **Bogueson**

DIREC. V: **Asunción**

E. CIVIL: **So.** UBICACIÓN: **Manzana I Lote 17**

ASUNCIÓN, **2018**

G. **11-05-18**

Son Gs. **9500**

ES FOTOCOPIA DEL ORIGINAL. CONSTE. Carmen J. C. Lousteiro de Donice. Notaria y Escribana Pública. Registro Nro. 1023. Cel. (0971) 814.730. B. Caballero y Sorriben - Concepción - Py.

Zamphirofotos - Avda. Artigas 2.100 • Tel.: 296 337 RUC 80003185-2 • 150.000 F. • 3.300.001 al 3.450.000 (02/18)



Avda. España 1268 - Asunción
RUC: 80009735-1

FACTURA CREDITO
ADMINISTRACION NACIONAL DE ELECTRICIDAD
FACTURA DE ENERGIA ELECTRICA - BAJA TENSION
NIS: 2926620

Nro. Timbrado: 12662936
Válido: ABRIL 2019
Nro. Edición: 15546

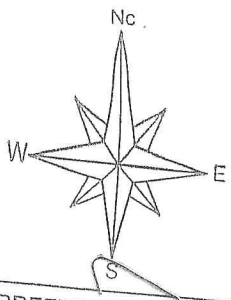
Nombre : GONZALEZ URUNAGA RUBEN
Dirección : ASENT. SANTO DOMINGO 153
CONCEPCION
FRENTE A LA ESCUELA
Tit. Contrato : GONZALEZ URUNAGA RUBEN
Dir. Suministro : ASENT. SANTO DOMINGO CL 153

Distribución: 01-0007-0860
Nro. Factura: 0010660622685
C.C.C.: 00050-17-3509-17-00-00/002
N.I.R.: 0.2926620.01-03/07/2018
Medidor: 2732779
Agencia: CONCEPCION
RUC/CI: 5139153

Ciclo: 07/18 Período de Consumo: 04/06/18-03/07/18 Emisión: 05/07/18 Vencimiento: 23/07/18

Categoría: 142 - RESIDENCIAL 104 Días: 29 Llave TM: 1 X 10 (A) Actividad: RESIDENCIA

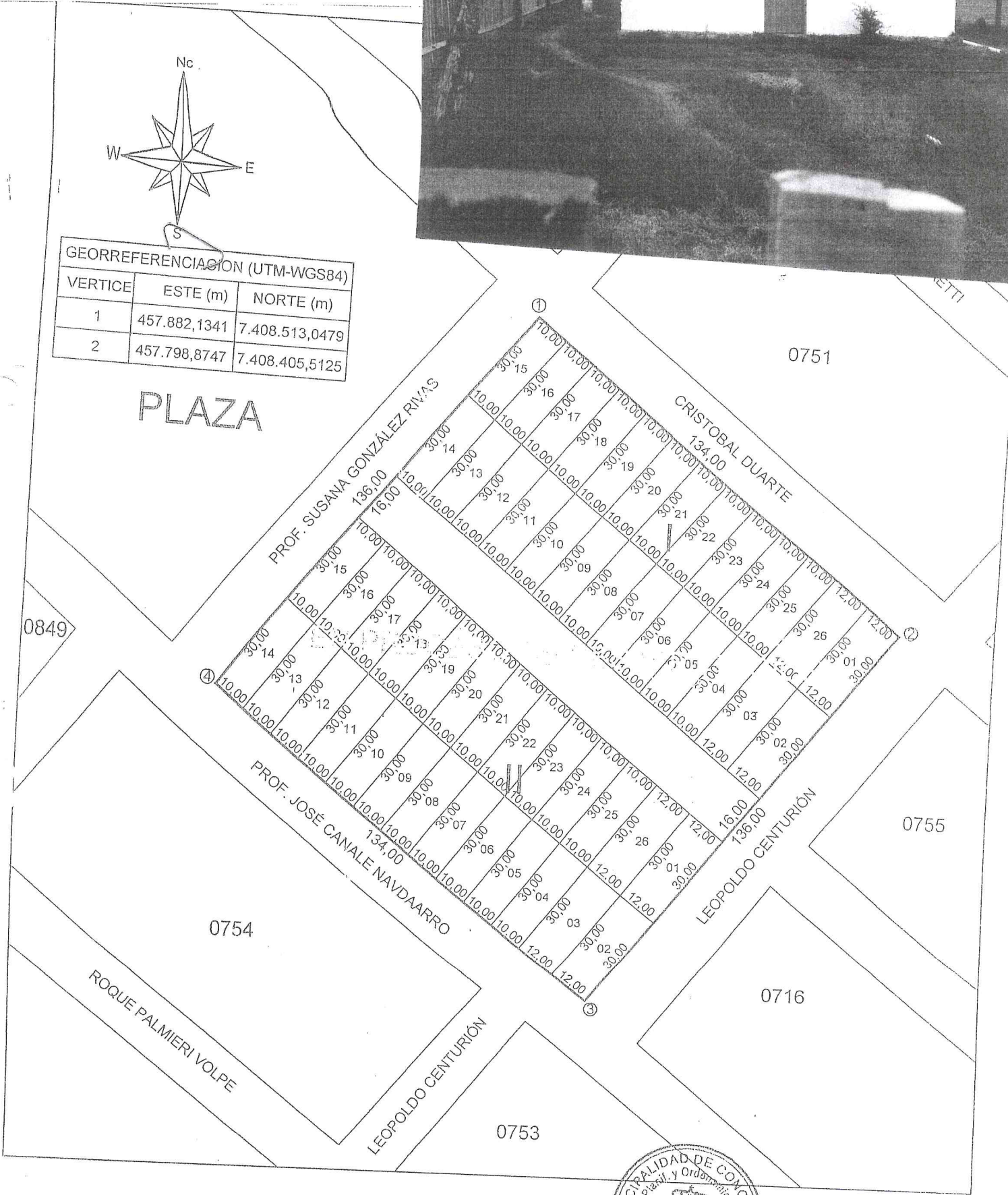
| Información de Consumo | | | | | Detalle de Facturación | |
|--|------------------|-----------|-------------|--------------------|---------------------------|----------------|
| Lectura Actual | Lectura Anterior | Constante | Consumo KWh | Consumo Mínimo KWh | Concepto | Importe en Gs. |
| 2075 | 1853 | 1 | 222 | 15 | ENERGIA ACTIVA 10% | 81.130 |
| | | | | | IMPORTE DEL REDONDEO | 768 |
| | | | | | I.V.A. 10% | 8.113 |
| | | | | | CR. AJUSTE REDONDEO | -11 |
| PRECIO G. KWh: 365,45 | | | | | | |
| Información Complementaria | | | | | | |
| Ciclo | KWh | Importe | Estado | | | |
| 06/18 | 280 | 112.000 | Cobrado | | | |
| 05/18 | 183 | 74.000 | Cobrado | | | |
| 04/18 | 53 | 24.000 | Cobrado | | | |
| 07/17 | 107 | 41.000 | Cobrado | | | |
| ATENCION | | | | | TOTAL SIN COMISION | Gs. ***90.000 |
| ABONE ESTA FACTURA ANTES DEL VENCIMIENTO | | | | | COMISION + IVA | Gs. |
| PARA EVITAR RECARGO POR MORA | | | | | | |



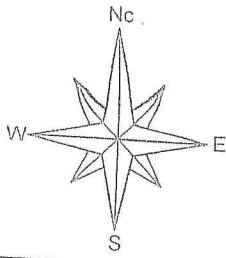
GEORREFERENCIACION (UTM-WGS84)

| VERTICE | ESTE (m) | NORTE (m) |
|---------|--------------|----------------|
| 1 | 457.882,1341 | 7.408.513,0479 |
| 2 | 457.798,8747 | 7.408.405,5125 |

PLAZA



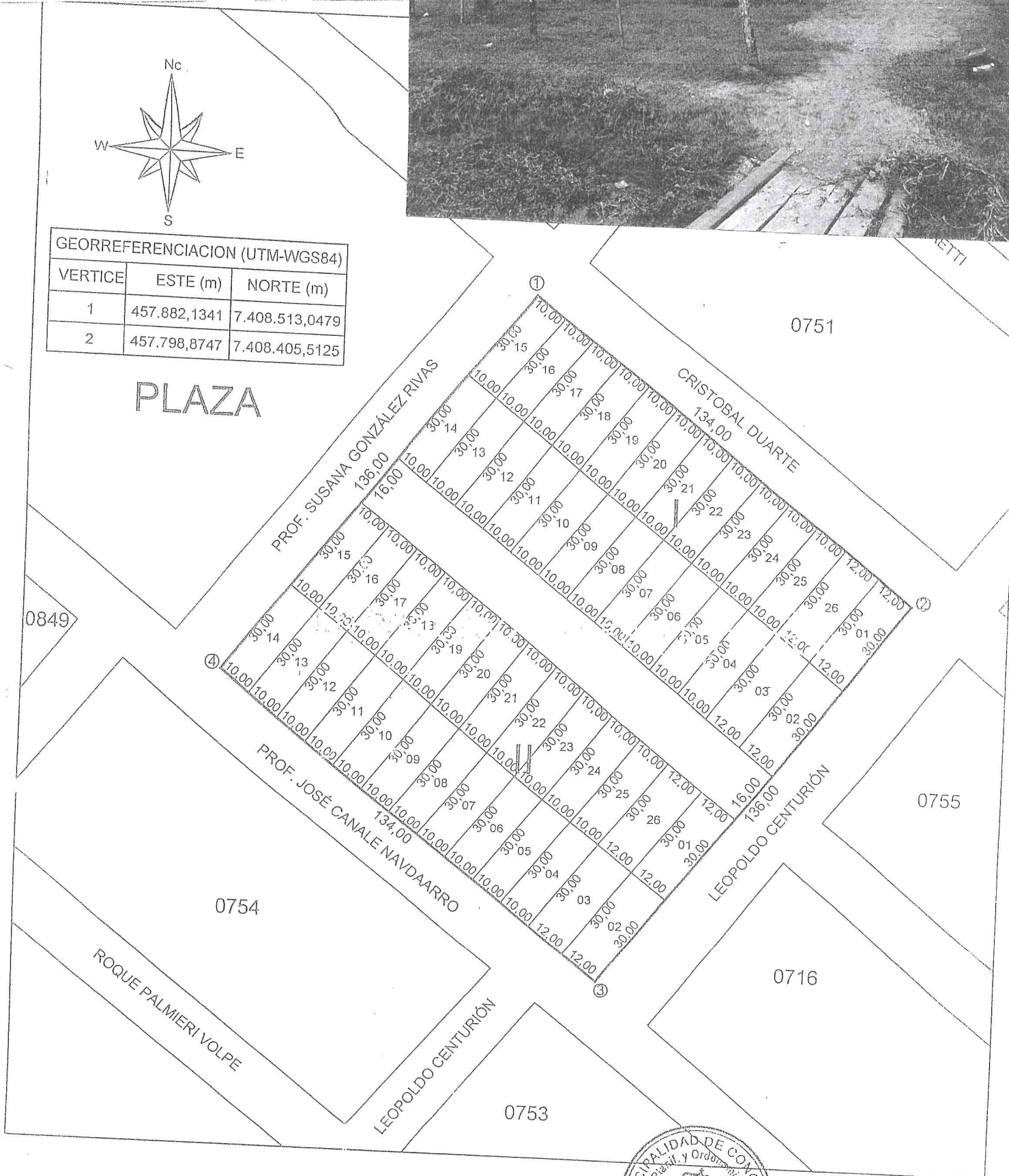
Ing. Roque Arceles Villo Soto
 Director Planif. y Ordenamiento Territorial
 Municipalidad de Concepción



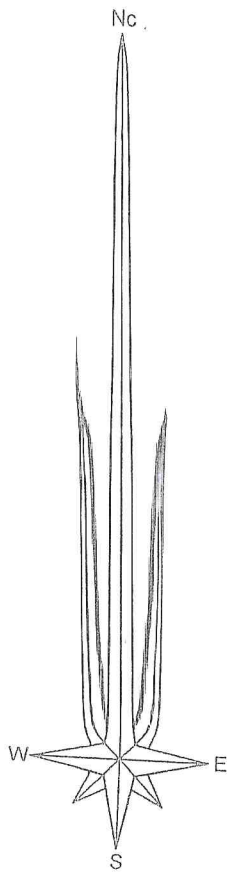

GEORREFERENCIACION (UTM-WGS84)

| VERTICE | ESTE (m) | NORTE (m) |
|---------|--------------|----------------|
| 1 | 457.882,1341 | 7.408.513,0479 |
| 2 | 457.798,8747 | 7.408.405,5125 |

PLAZA

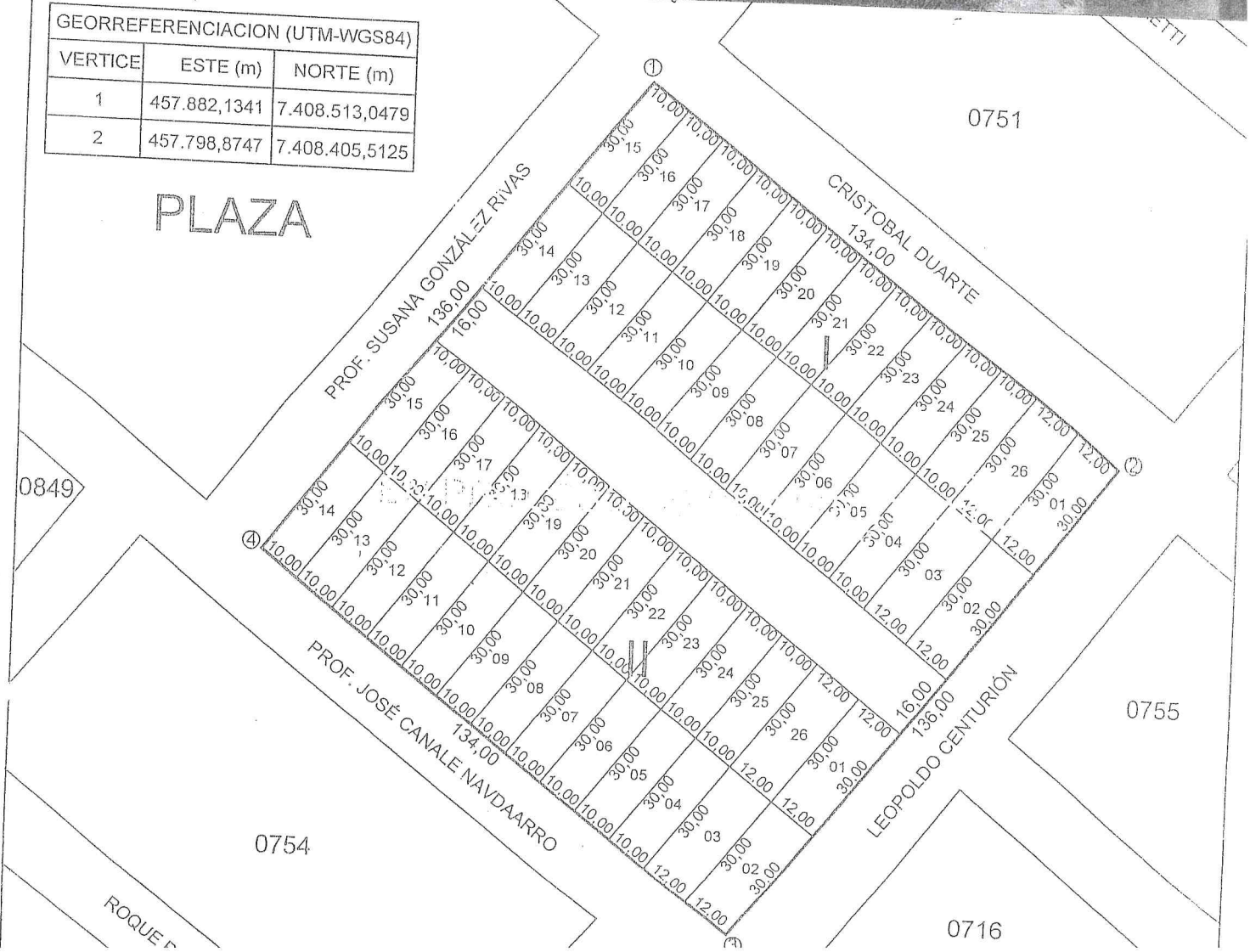


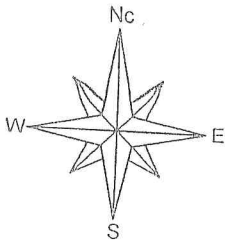

Ing. Roque Medeiros Vila Saco
 Director Planif. y Orden Territorial
 Municipalidad de Concepción



| GEORREFERENCIACION (UTM-WGS84) | | |
|--------------------------------|--------------|----------------|
| VERTICE | ESTE (m) | NORTE (m) |
| 1 | 457.882,1341 | 7.408.513,0479 |
| 2 | 457.798,8747 | 7.408.405,5125 |

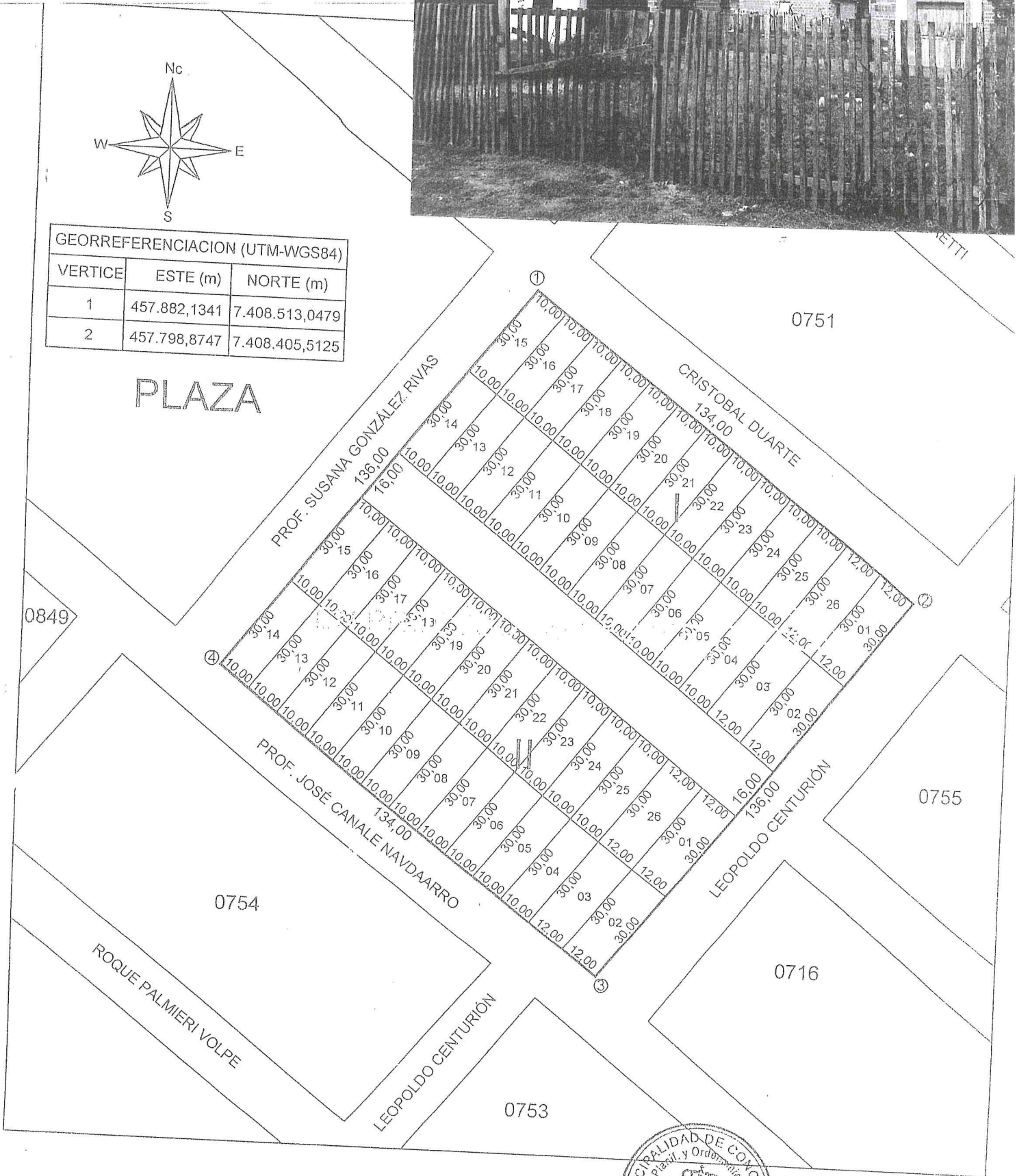
PLAZA



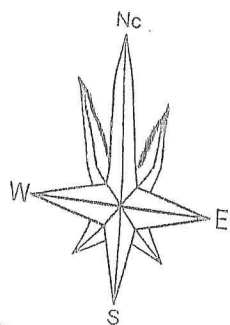



| GEORREFERENCIACION (UTM-WGS84) | | |
|--------------------------------|--------------|----------------|
| VERTICE | ESTE (m) | NORTE (m) |
| 1 | 457.882,1341 | 7.408.513,0479 |
| 2 | 457.798,8747 | 7.408.405,5125 |

PLAZA

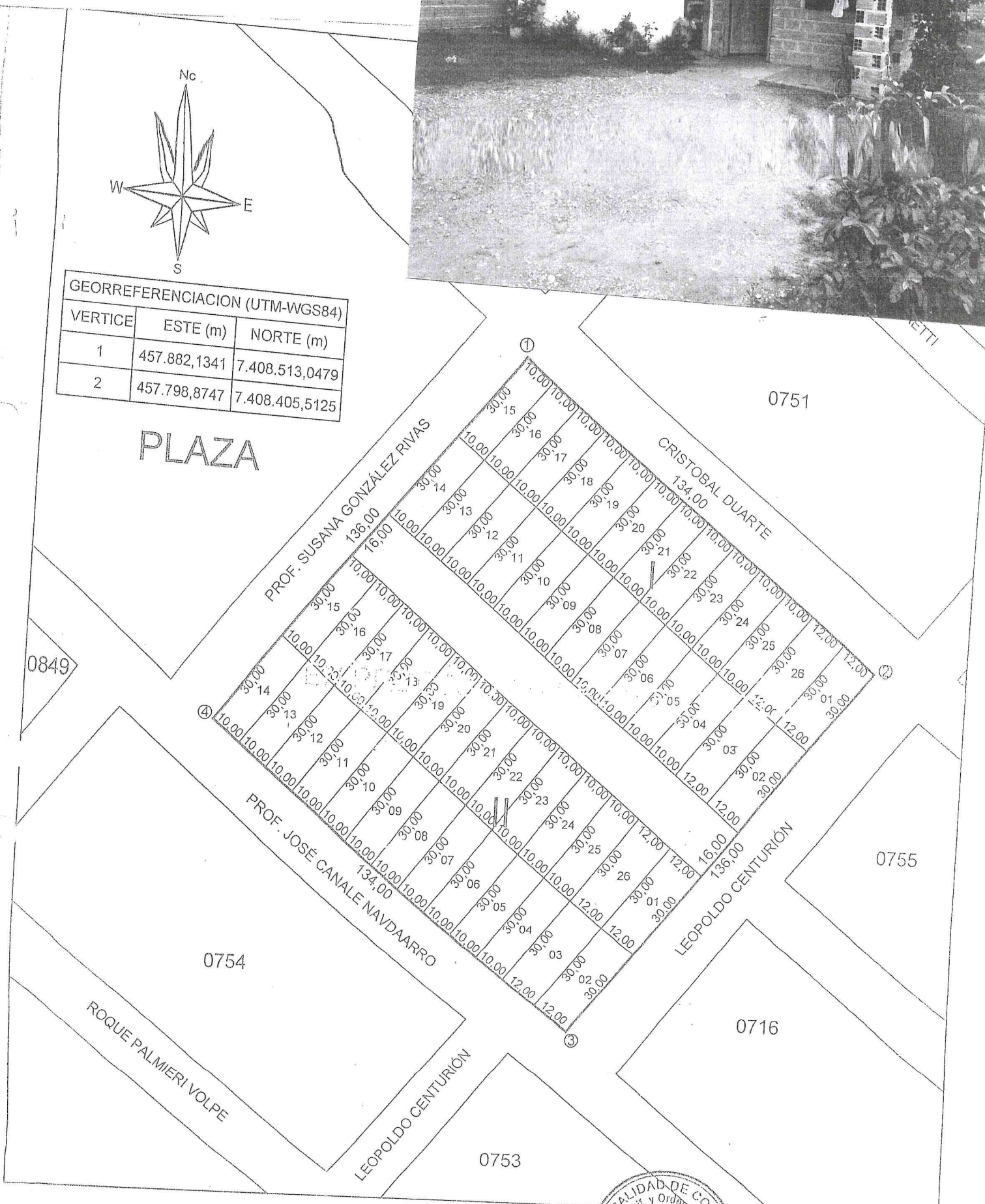


Ing. Roque Palmieri Volpe
 Director Planif. y Orden Territorial
 Municipalidad de Concepcion

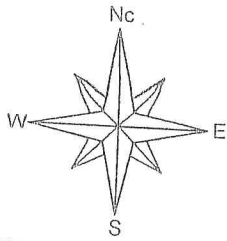



| GEORREFERENCIACION (UTM-WGS84) | | |
|--------------------------------|--------------|----------------|
| VERTICE | ESTE (m) | NORTE (m) |
| 1 | 457.882,1341 | 7.408.513,0479 |
| 2 | 457.798,8747 | 7.408.405,5125 |

PLAZA

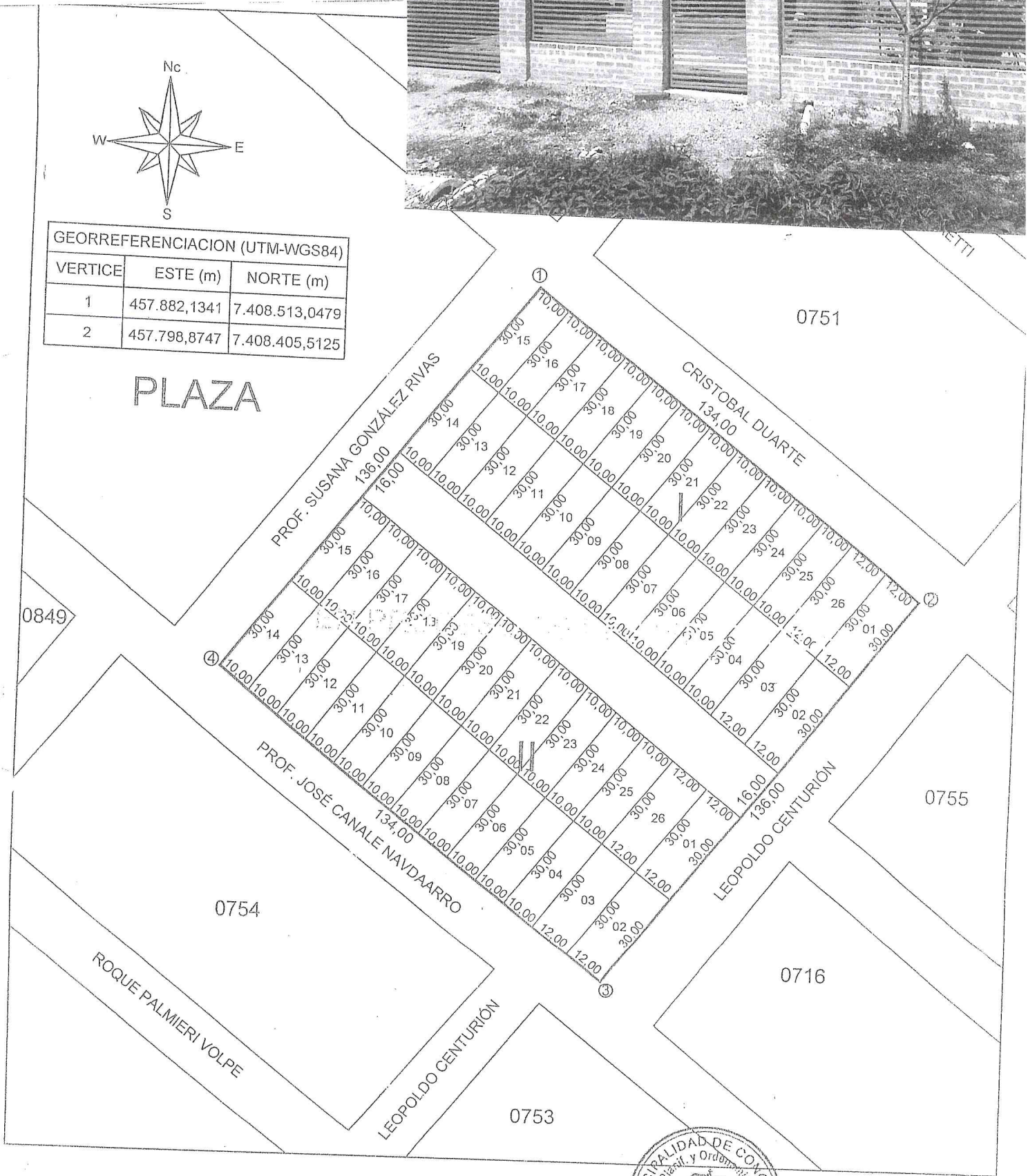


[Signature]
 Director Planif. y Orden Territorial
 Municipalidad de Concepción

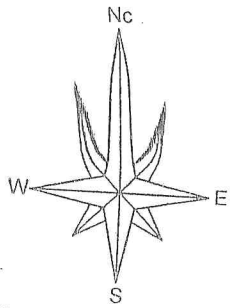



| GEORREFERENCIACION (UTM-WGS84) | | |
|--------------------------------|--------------|----------------|
| VERTICE | ESTE (m) | NORTE (m) |
| 1 | 457.882,1341 | 7.408.513,0479 |
| 2 | 457.798,8747 | 7.408.405,5125 |

PLAZA

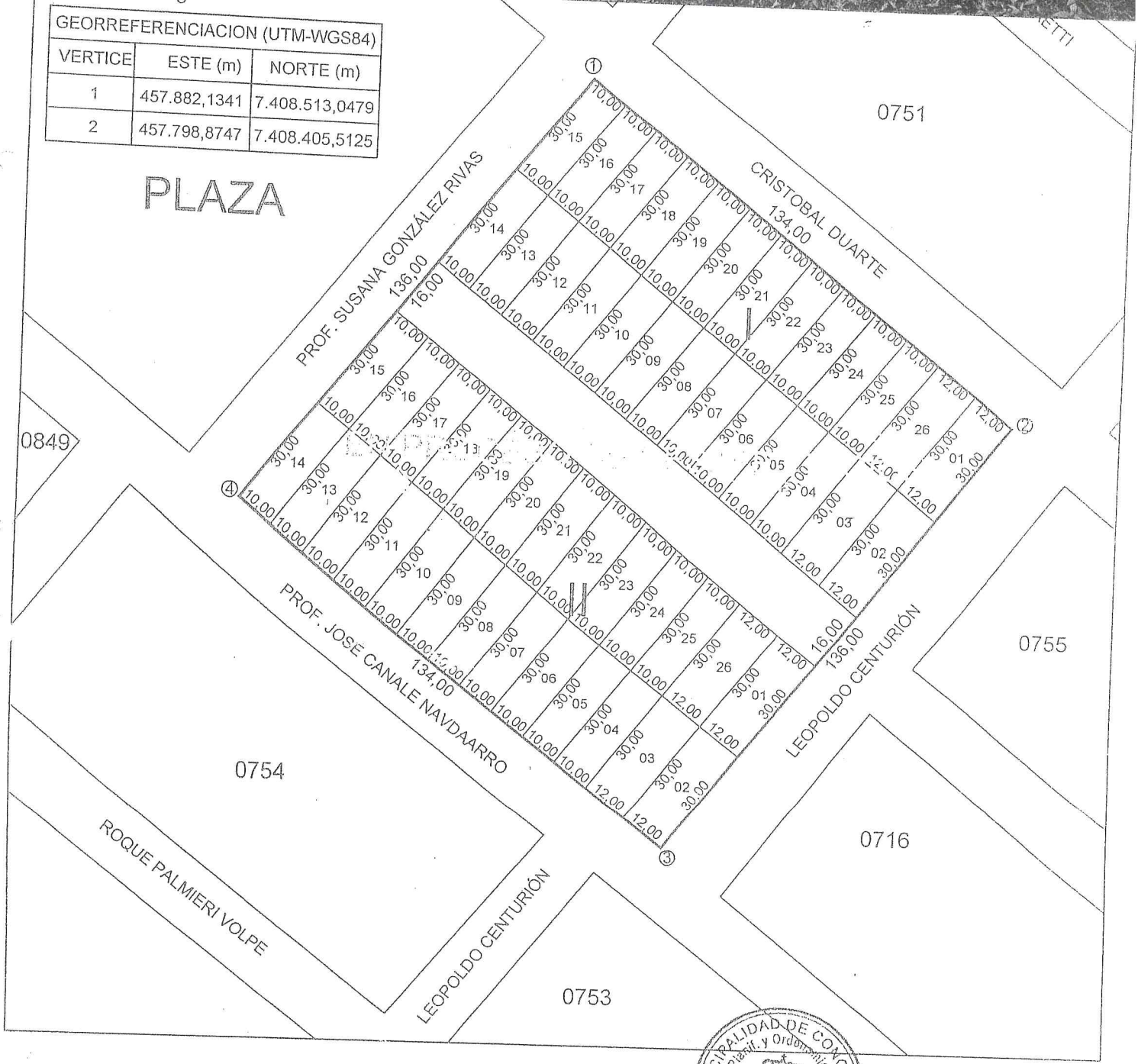


Ing. Roque Arceles Villa Soto
 Director Planif. y Orden Territorial
 Municipalidad de Concepcion

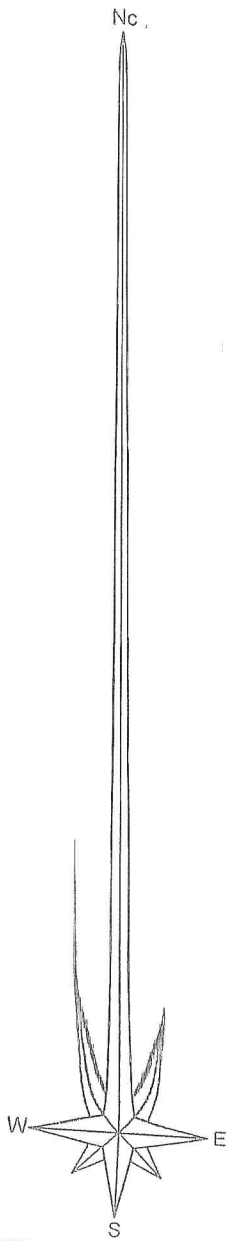



| GEORREFERENCIACION (UTM-WGS84) | | |
|--------------------------------|--------------|----------------|
| VERTICE | ESTE (m) | NORTE (m) |
| 1 | 457.882,1341 | 7.408.513,0479 |
| 2 | 457.798,8747 | 7.408.405,5125 |

PLAZA



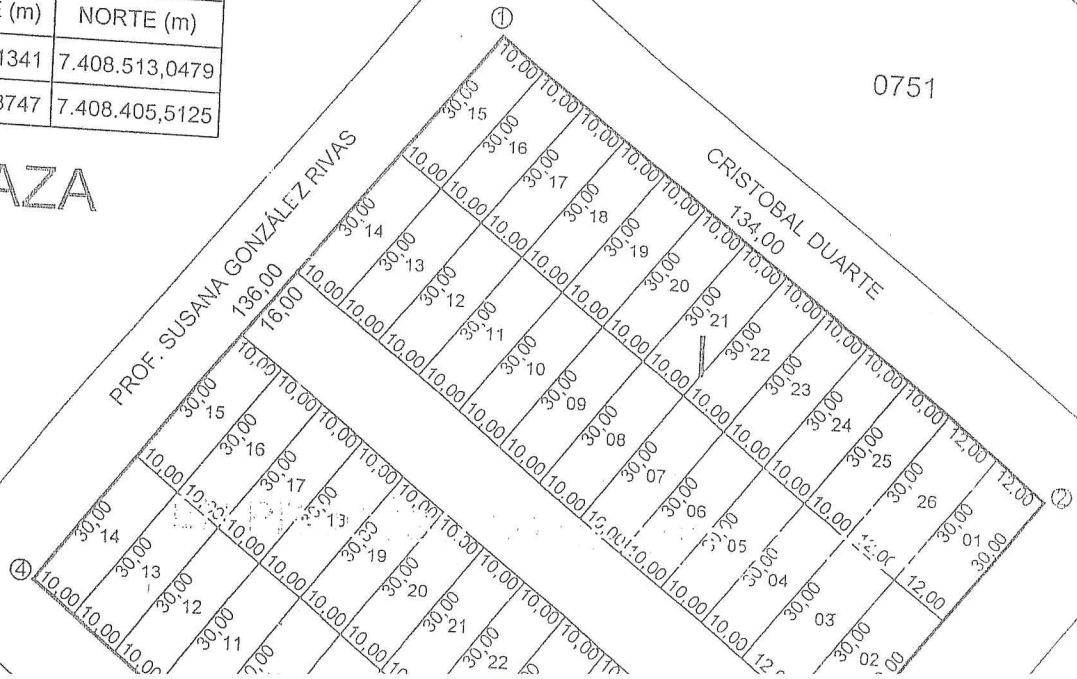
Ing. Miguel Angel Pardo
 Director Planif. y Orden Territorial
 Municipalidad de Concepcion

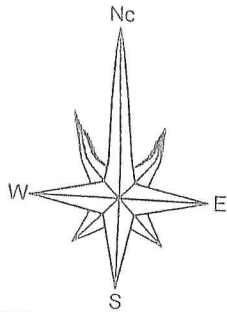



| GEORREFERENCIACION (UTM-WGS84) | | |
|--------------------------------|--------------|----------------|
| VERTICE | ESTE (m) | NORTE (m) |
| 1 | 457.882,1341 | 7.408.513,0479 |
| 2 | 457.798,8747 | 7.408.405,5125 |

PLAZA

0849

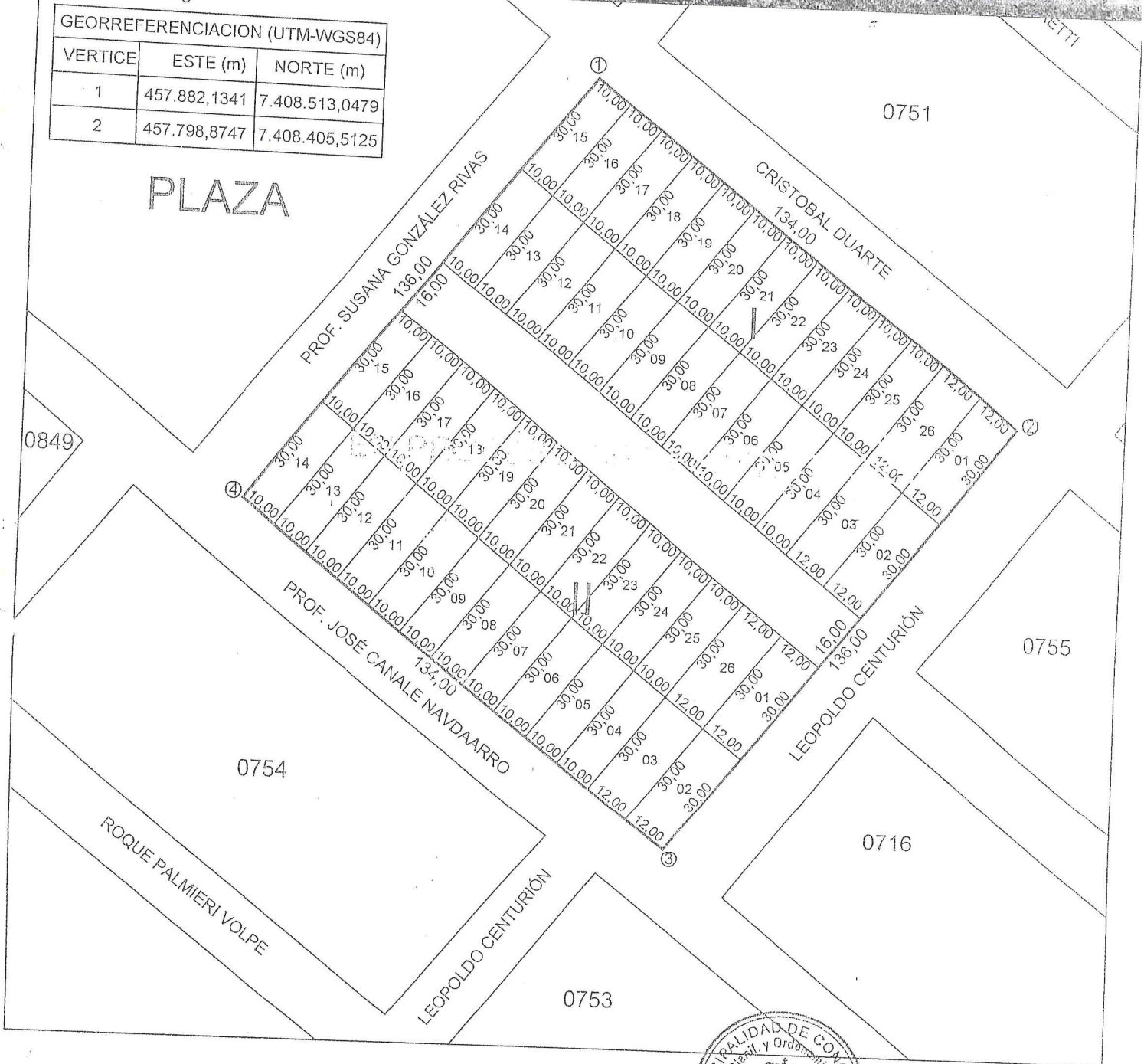




GEORREFERENCIACION (UTM-WGS84)

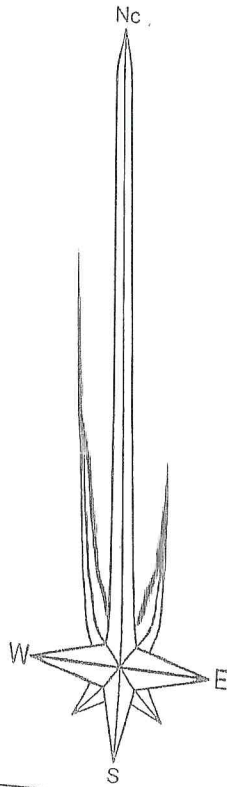

| VERTICE | ESTE (m) | NORTE (m) |
|---------|--------------|----------------|
| 1 | 457.882,1341 | 7.408.513,0479 |
| 2 | 457.798,8747 | 7.408.405,5125 |

PLAZA



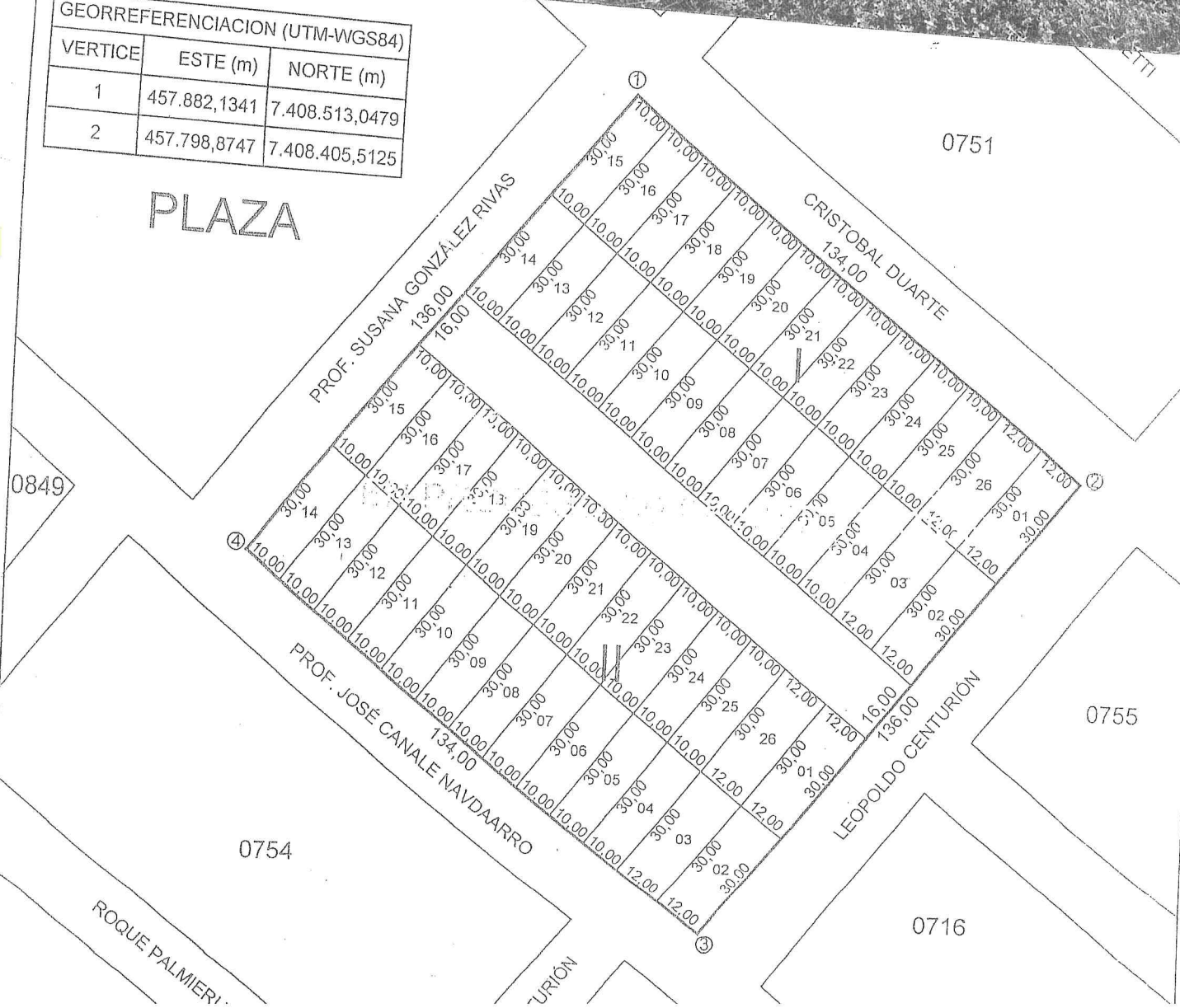
[Signature]
 Director Planif. y Orden Territorial
 Municipalidad de Concepcion

| Nº | MANZANA | LOTE | NOMBRE Y APELLIDO | C.I. |
|----|---------|------|---|-----------|
| 27 | II | 1 | Elpidio Figueredo Lopez | 4.869.870 |
| 28 | | 2 | Cesar Daniel Rojas | 5.247.591 |
| 29 | | 3 | Miguel Catalino Coronel Cardozo | 3.748.406 |
| 30 | | 4 | Vicenta Cañete Zarate | 2.866.853 |
| 31 | | 5 | Hector Antonio Fernandez Duarte | 6.202.333 |
| 32 | | 6 | Maria Leticia Riveros Cubas | 5.697.684 |
| 33 | | 7 | Laura Beatriz Chavez | 6.768.117 |
| 34 | | 8 | Gloria Raquel Lara Acuña | 4.677.425 |
| 35 | | 9 | Maria Norma Silva de Serrano | 2.562.983 |
| 36 | | 10 | Victoria Gonzalez | 4.139.435 |
| 37 | | 11 | Maria Zonia Obdulia Bedoya de Amariilla | 1.933.830 |
| 38 | | 12 | Guillermo Florencio Olmedo | 4.728.697 |
| 39 | | 13 | Francisco Vargas Bañez | 1.425.632 |
| 40 | | 14 | Aldeide Margarita Jacquet Rodriguez | 5.050.601 |
| 41 | | 15 | Justo Ramon Ramirez | 2.509.856 |
| 42 | | 16 | Yenifer Maria Figueredo Ramirez | 6.333.516 |
| 43 | | 17 | Brian Alexis Diaz | 4.254.218 |
| 44 | | 18 | Maria Liliana Sosa Sosa | 6.711.841 |
| 45 | | 19 | Selva Rosio Ramirez Vega | 7.149.000 |
| 46 | | 20 | Gladys Isabei Roa | 3.452.867 |
| 47 | | 21 | Ovidio Olmedo Genez | 7.086.812 |
| 48 | | 22 | Sonia Raquel Morales Talavera | 6.932.961 |
| 49 | | 23 | Maria Isabel Rojas | 6.203.279 |
| 50 | | 24 | Sofia Villalba Rojas | 4.862.279 |
| 51 | | 25 | Elisiete Teresa Gonzalez de Romero | 4.424.748 |
| 52 | | 26 | Sirley Antonia Gavilan | 3.917.233 |



| GEORREFERENCIACION (UTM-WGS84) | | |
|--------------------------------|--------------|----------------|
| VERTICE | ESTE (m) | NORTE (m) |
| 1 | 457.882,1341 | 7.408.513,0479 |
| 2 | 457.798,8747 | 7.408.405,5125 |

PLAZA





Manzana II
Lote 2

CERTIFICO Que la presente fotocopia es fiel reflejo del original a la Vista.
Conste.



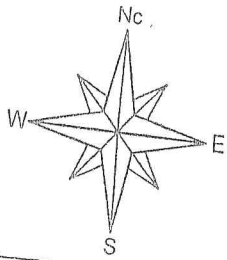
FACTURA CREDITO
ADMINISTRACION NACIONAL DE ELECTRICIDAD
FACTURA DE ENERGIA ELECTRICA - BAJA TENSION
NIS: 2827101

Nro. Timbrado: 11999444
Válido: MARZO 2018
Nro. Edición: 28836

Número Dirección : ROJAS CESAR DANIEL
: ASENT. SANTO DOMINGO 2591
CONCEPCION
FRENTE A LA ESCUELA
Tit. Contrato : ROJAS CESAR DANIEL
Dir. Suministro : ASENT. SANTO DOMINGO CL 2591

Distribución: 01-0007-0560
Nro. Factura: 0010660546206
C.C.C.: 00050-17-3509-04-00-00/001
N.I.R.: 0.2827101.01-02/06/2017
Medidor: 2430724
Agencia: CONCEPCION
RUC/CI: 5247591


| Ciclo: 06/17 | | Periodo de Consumo: 03/05/17-02/06/17 | | Emisión: 06/06/17 | | Vencimiento: 22/06/17 | |
|---|------------------|---------------------------------------|-------------|-----------------------|---------------------------|-----------------------|----------------|
| Categoría: 142 - RESIDENCIAL 104 | | | | Días: 30 | | Llave TM: 1 X 32 (A) | |
| | | | | Actividad: RESIDENCIA | | | |
| Información de Consumo | | | | | Detalle de Facturación | | |
| Lectura Actual | Lectura Anterior | Constante | Consumo KWh | Consumo Mínimo KWh | Concepto | | Importe en Gs. |
| 437 | 432 | 1 | 5 | 60 | ENERGIA ACTIVA 10% | | 1.749 |
| | | | | | DIF CONSUMO MINIMO 10% | | 19.244 |
| | | | | | IMPORTE DEL REDONDEO | | 343 |
| | | | | | I.V.A. 10% | | 3.381 |
| | | | | | CR. AJUSTE REDONDEO | | -531 |
| | | | | | ALUMBRADO PUBLICO 10% | | 12.814 |
| PRECIO G. KWh: 349,89 | | | | | | | |
| Información Complementaria | | | | | | | |
| Ciclo | KWh | Importe | Estado | | | | |
| 05/17 | 76 | 44.000 | Cobrado | | | | |
| 04/17 | 101 | 52.000 | Cobrado | | | | |
| 03/17 | 24 | 38.000 | Cobrado | | | | |
| 06/16 | 28 | 45.000 | Cobrado | | | | |
| ATENCIÓN | | | | | | | |
| ABONE ESTA FACTURA ANTES DEL VENCIMIENTO PARA EVITAR RECARGO POR MORA | | | | | | | |
| | | | | | TOTAL SIN COMISION | | Gs. ***37.000 |
| | | | | | COMISION + IVA | | Gs. ***740 |
| | | | | | TOTAL CON COMISION | | Gs. ***37.740 |



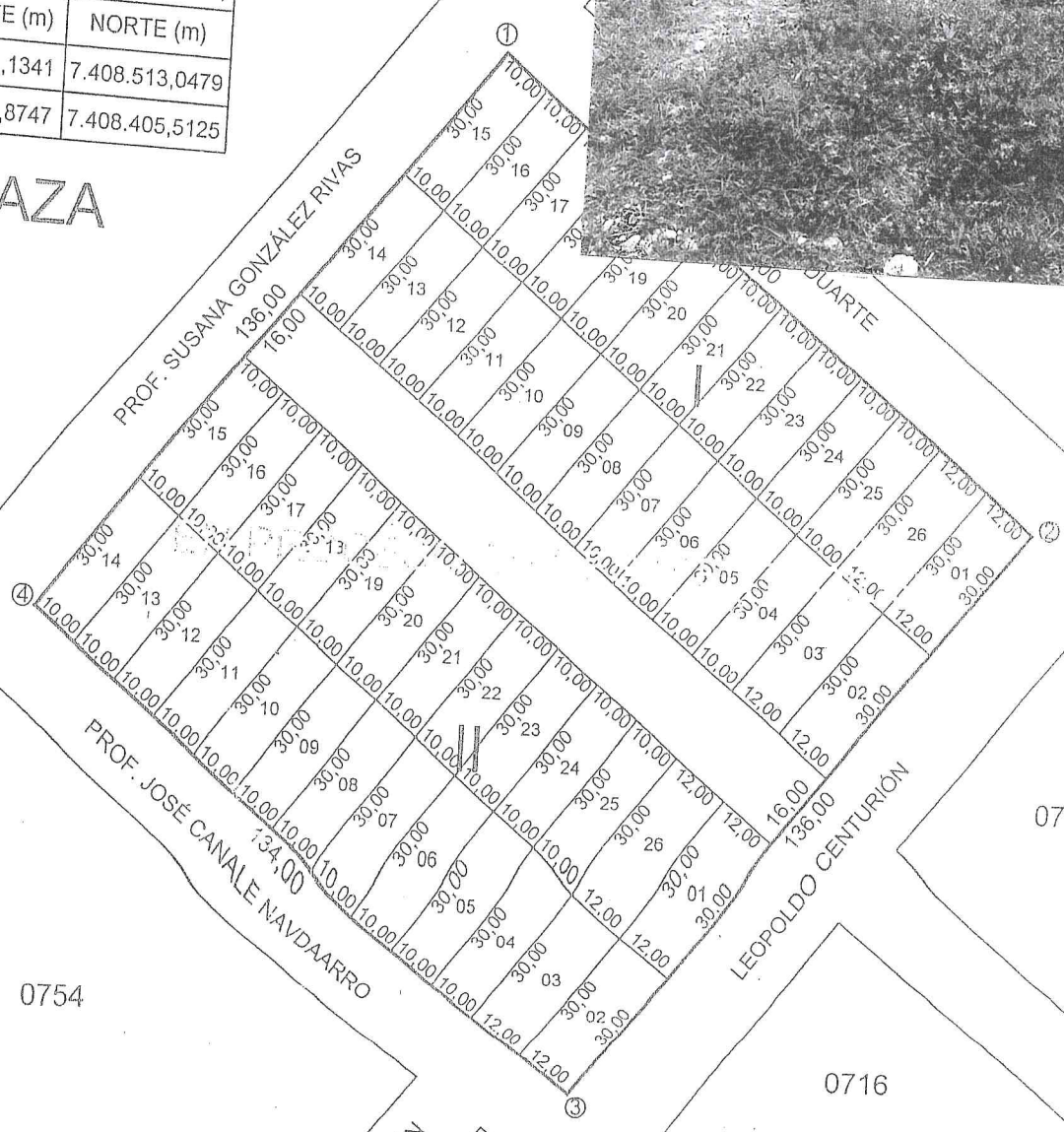
| GEORREFERENCIACION (UTM-WGS84) | | |
|--------------------------------|--------------|----------------|
| VERTICE | ESTE (m) | NORTE (m) |
| 1 | 457.882,1341 | 7.408.513,0479 |
| 2 | 457.798,8747 | 7.408.405,5125 |

PLAZA

0835



0849



0754

ROQUE PALMIERI VOLPE

LEOPOLDO CENTURION

0753

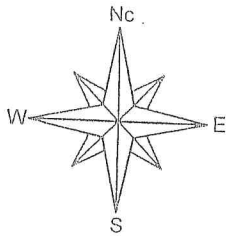
0755

LEOPOLDO CENTURION

0716



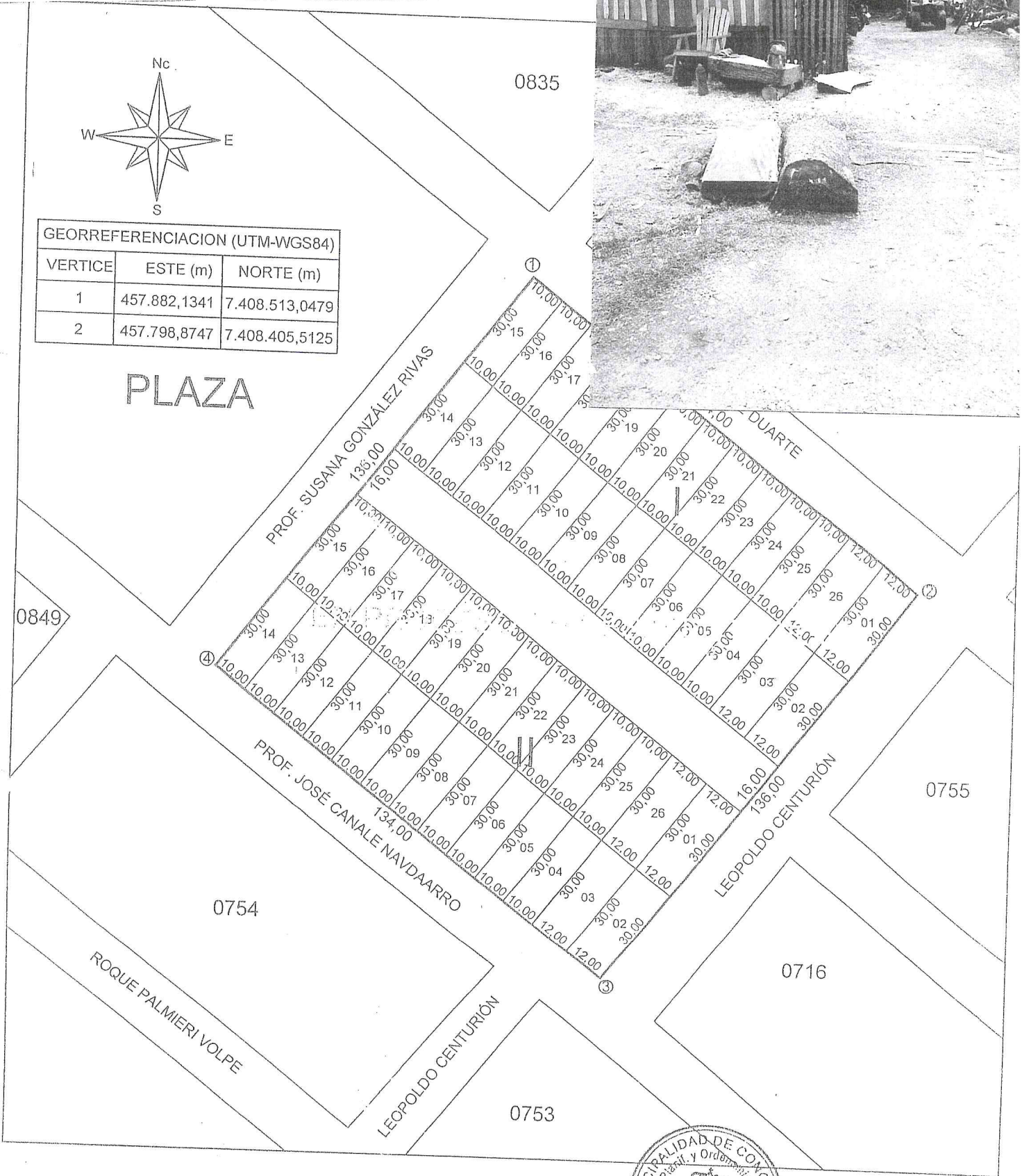

Ing. Enrique Arceles Villa Soto
 Director Planif. y Orden Territorial
 Municipalidad de Concepcion



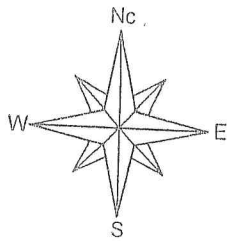
| GEORREFERENCIACION (UTM-WGS84) | | |
|--------------------------------|--------------|----------------|
| VERTICE | ESTE (m) | NORTE (m) |
| 1 | 457.882,1341 | 7.408.513,0479 |
| 2 | 457.798,8747 | 7.408.405,5125 |

PLAZA

0835



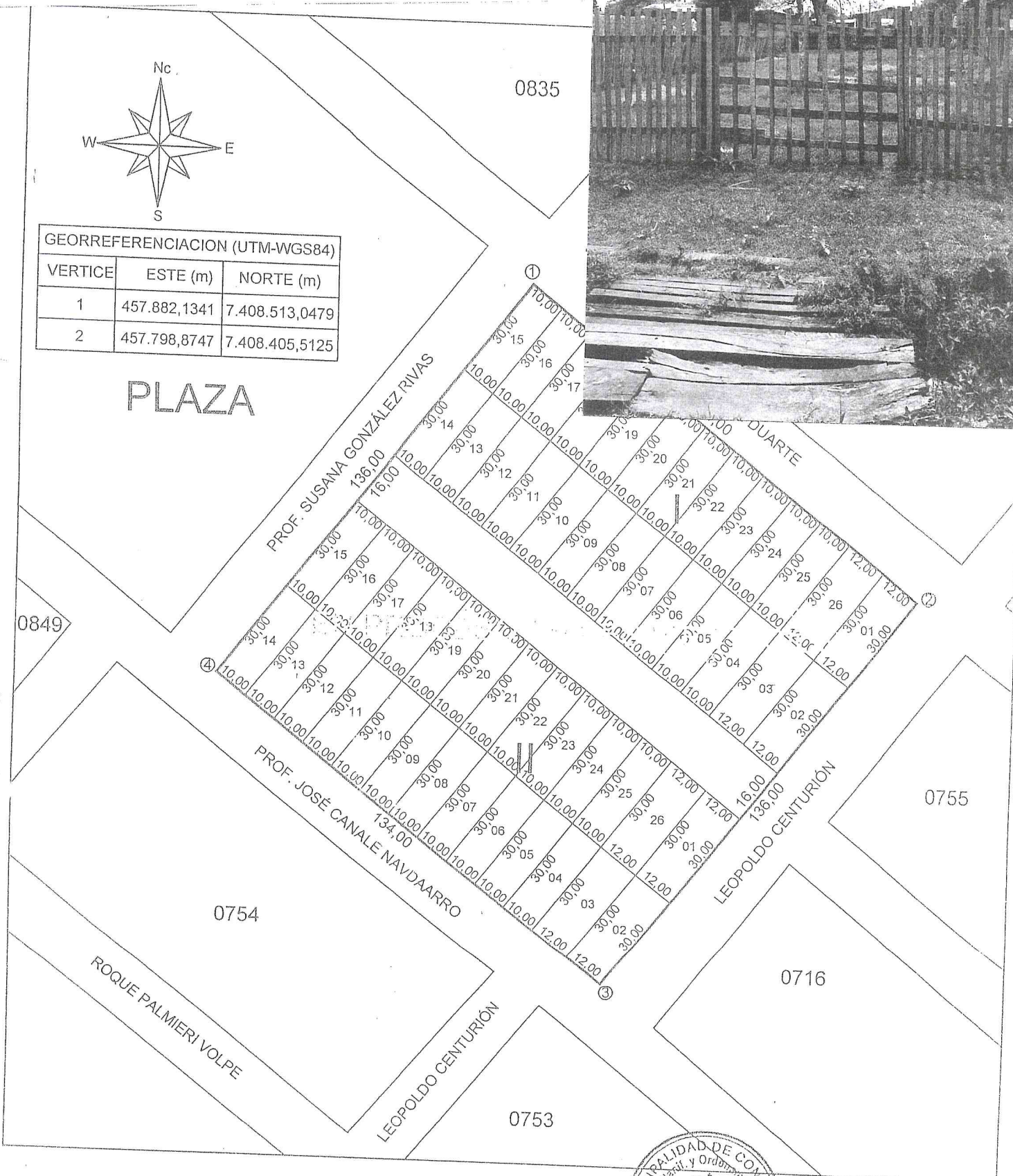

Eng. Enrique Morales Villa
 Director Planif. y Ordenamiento Territorial
 Municipalidad de Concepcion



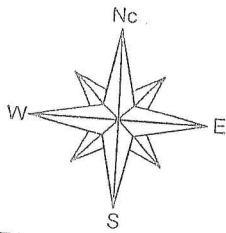
0835

| GEORREFERENCIACION (UTM-WGS84) | | |
|--------------------------------|--------------|----------------|
| VERTICE | ESTE (m) | NORTE (m) |
| 1 | 457.882,1341 | 7.408.513,0479 |
| 2 | 457.798,8747 | 7.408.405,5125 |

PLAZA



Ing. Roque Palmieri Volpe
 Director Planif. y Orden Territorial
 Municipalidad de Concepcion



GEORREFERENCIACION (UTM-WGS84)

| VERTICE | ESTE (m) | NORTE (m) |
|---------|--------------|----------------|
| 1 | 457.882,1341 | 7.408.513,0479 |
| 2 | 457.798,8747 | 7.408.405,5125 |

PLAZA

0835



0849

PROF. SUSANA GONZALEZ RIVAS

PROF. JOSÉ CANALE NAVDAARRO

LEOPOLDO CENTURIÓN

ROQUE PALMIERI VOLPE

0754

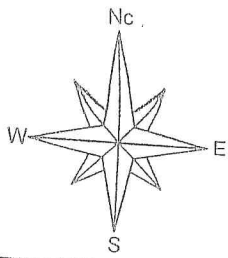

0753

0755

0716



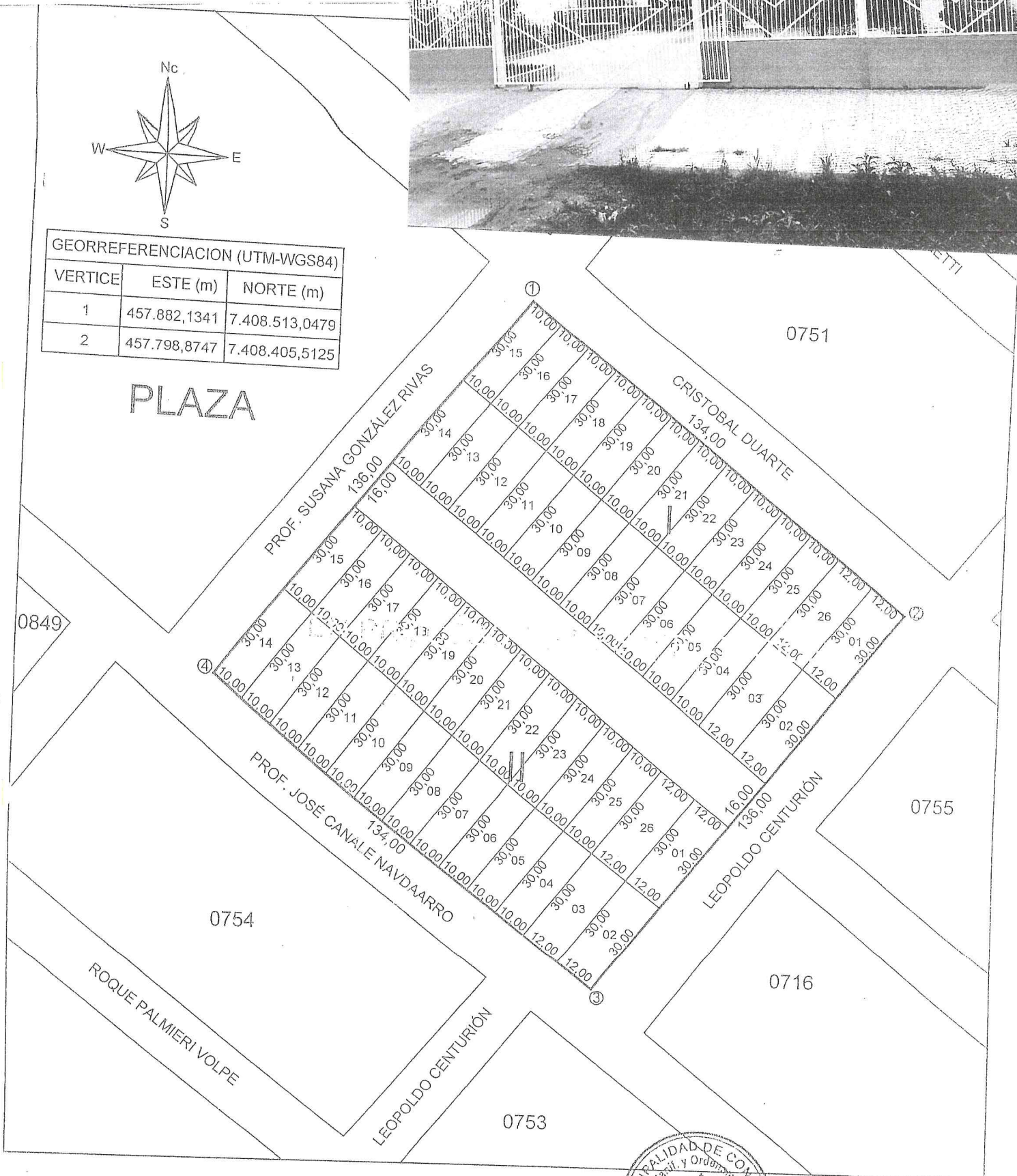
Ing. Roque Palmieri Volpe
 Director Planif. y Orden Territorial
 Municipalidad de Concepción



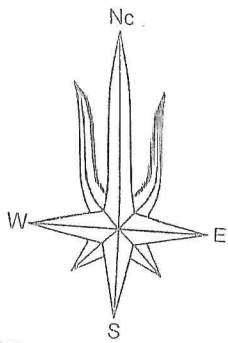

GEORREFERENCIACION (UTM-WGS84)

| VERTICE | ESTE (m) | NORTE (m) |
|---------|--------------|----------------|
| 1 | 457.882,1341 | 7.408.513,0479 |
| 2 | 457.798,8747 | 7.408.405,5125 |

PLAZA



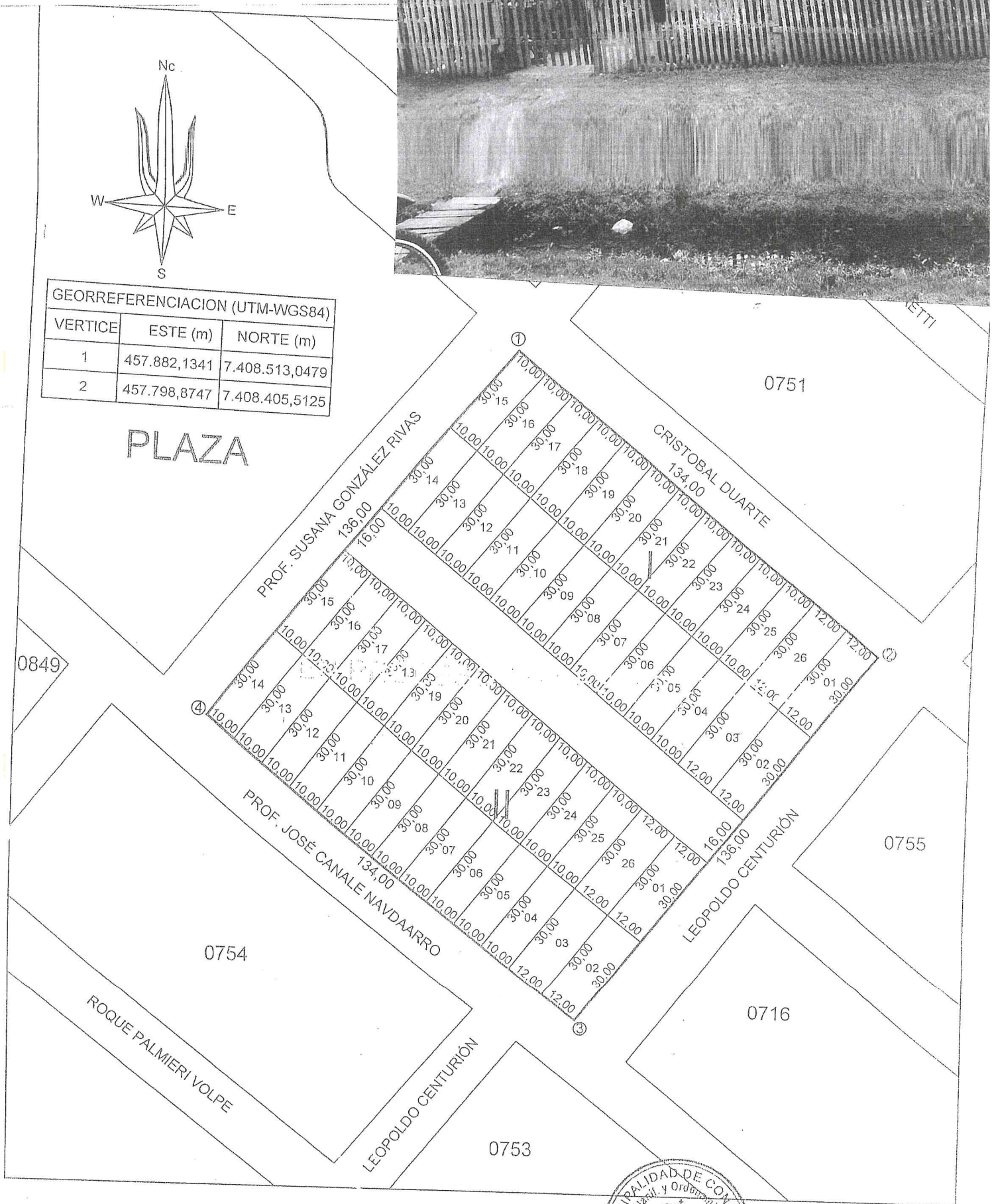
Ing. Roque Méndez Villa Soto
 Director Planif. y Ordenamiento Territorial
 Municipalidad de Concepción





GEORREFERENCIACION (UTM-WGS84)

| VERTICE | ESTE (m) | NORTE (m) |
|---------|--------------|----------------|
| 1 | 457.882,1341 | 7.408.513,0479 |
| 2 | 457.798,8747 | 7.408.405,5125 |

PLAZA



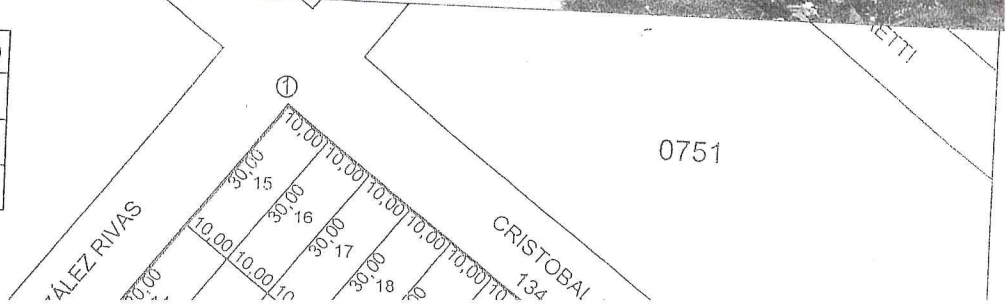
Ing. Roque Palmieri Volpe
 Director Planif. y Ordenamiento
 Municipalidad de Concepcion

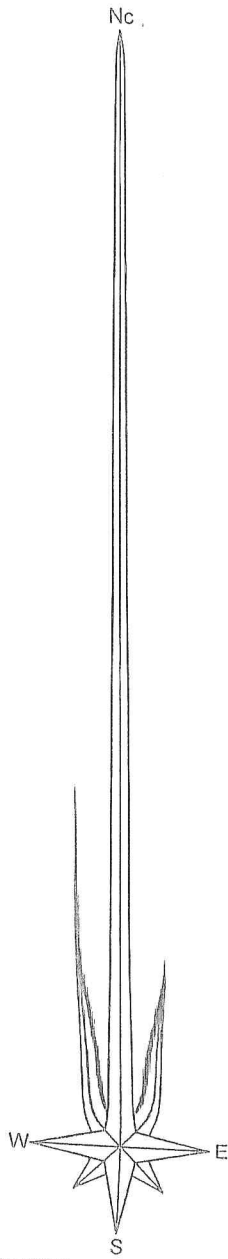



GEORREFERENCIACION (UTM-WGS84)

| VERTICE | ESTE (m) | NORTE (m) |
|---------|--------------|----------------|
| 1 | 457.882,1341 | 7.408.513,0479 |
| 2 | 457.798,8747 | 7.408.405,5125 |

PLAZA

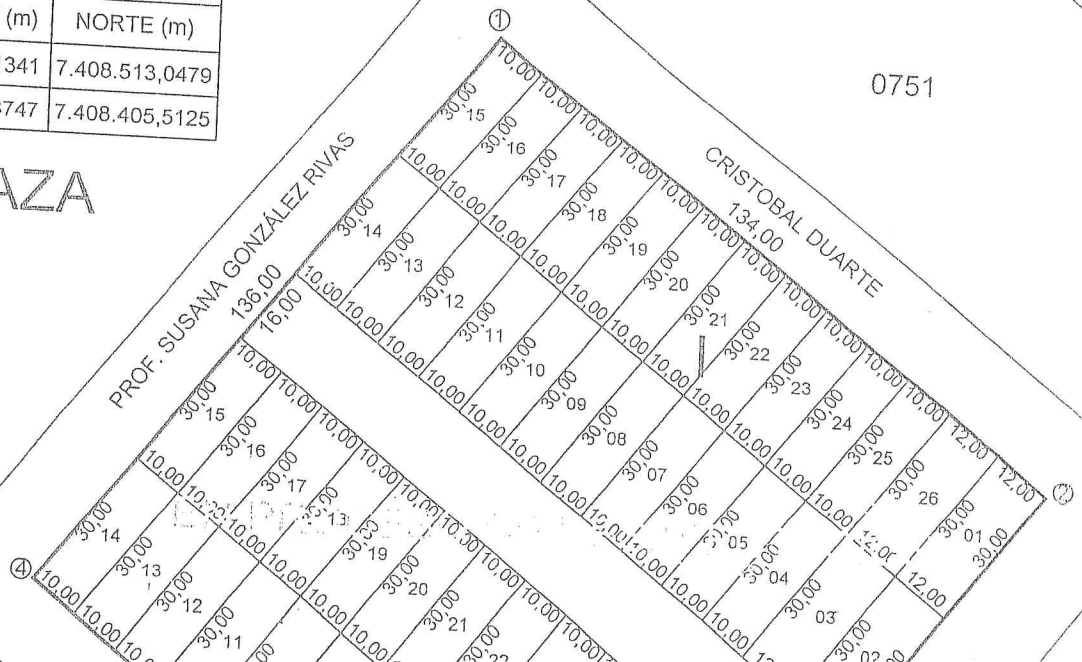


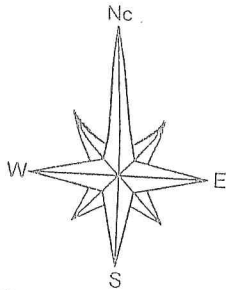


| GEORREFERENCIACION (UTM-WGS84) | | |
|--------------------------------|--------------|----------------|
| VERTICE | ESTE (m) | NORTE (m) |
| 1 | 457.882,1341 | 7.408.513,0479 |
| 2 | 457.798,8747 | 7.408.405,5125 |

PLAZA

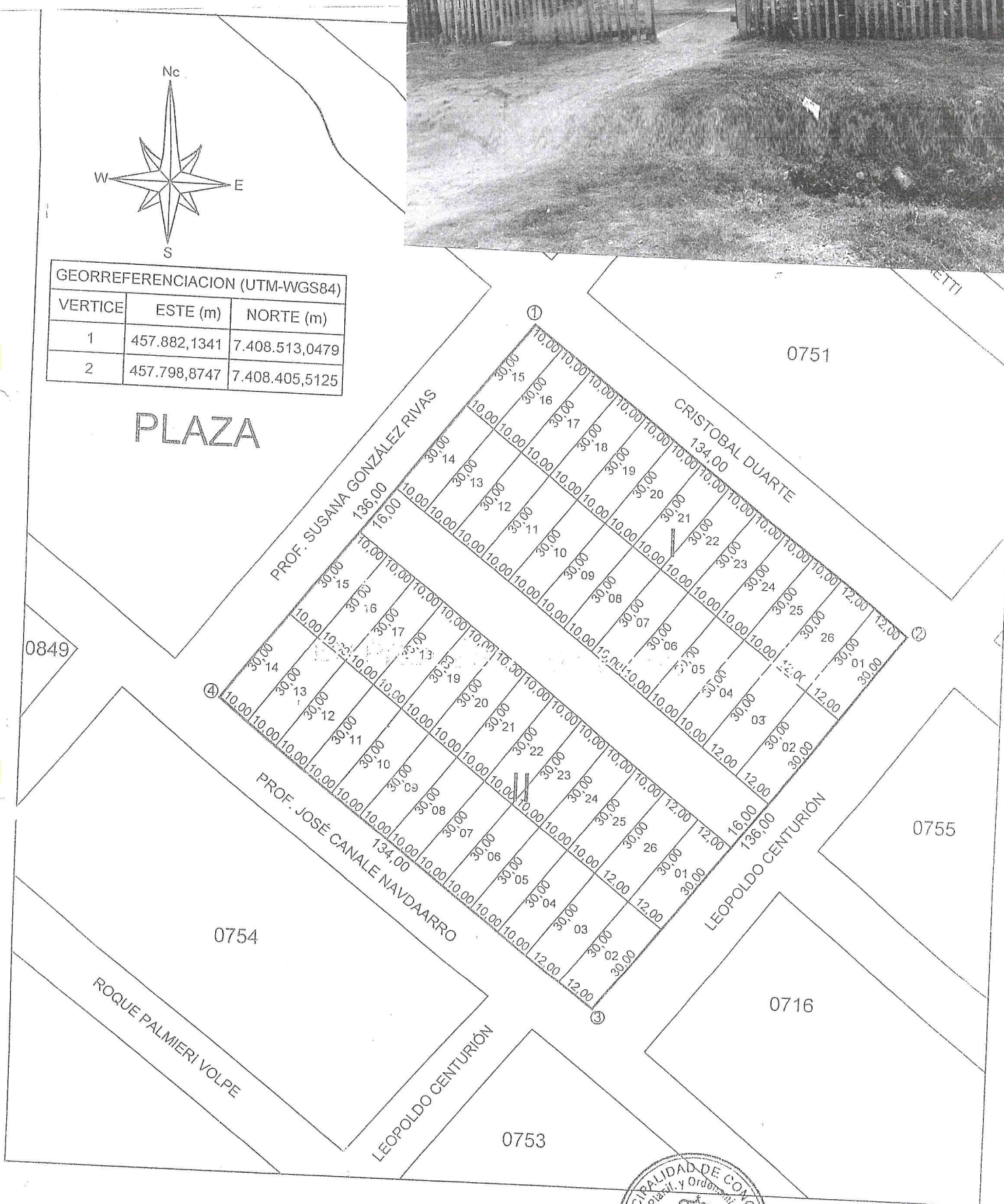
0849





| GEORREFERENCIACION (UTM-WGS84) | | |
|--------------------------------|--------------|----------------|
| VERTICE | ESTE (m) | NORTE (m) |
| 1 | 457.882,1341 | 7.408.513,0479 |
| 2 | 457.798,8747 | 7.408.405,5125 |

PLAZA



Ing. Roque Méndez Villo
 Director Planif. y Orden Territorial
 Municipalidad de Concepción



ES COPIA FIEL DEL ORIGINAL

ANABELATRIZ PAIVA DE RAMÍREZ
 Notaria y Escribana Pública
 Registro N° 305
 Don Bosco c/Prof. Cabral
 Tel.:(0331)243014

Manzano II
 Lote 12

ORIGINAL

3031011

POLICÍA NACIONAL - Paraguay
 DPTO. DE IDENTIFICACIONES
 Av. Boggian y R.I. 2 Ytororó
 RUC: 80010988-0
 DTO. 10.600 - 20-VII-91
 Res. N° 18 - M.H.- 25-04-2016

COMPROBANTE DE INGRESO SERIE A

SOLICITO Nº C.I. 4.728.697

NOMBRES: Guillermo

APELLIDOS: Florencio Olmedo

FECHA NAC.: 25-05-1983

LUGAR NAC.: ASUNCIÓN

DIRECCIÓN:

E. CIVIL:

UBICACIÓN: 6500

4565401

Posee Doble: 19 ABR 2017
 127 SEP 2017

DPTO. DE IDENTIFICACIONES



FACTURA CREDITO
ADMINISTRACION NACIONAL DE ELECTRICIDAD
 FACTURA DE ENERGIA ELECTRICA - BAJA TENSION
NIS: 2822107

Nro. Timbrado: 11412906
 Válido: FEBREIRO 2017
 Nro. Edición: 32556

Avda. España 1268 - Asunción
 RUC: 80099735-1

Nombre : FLORENCIO OLMEDO GUILLERMO
Dirección : ASENT. SANTO DOMINGO 1697
 CONCEPCION
 FRENTE A ESCUELA

Tít. Contrato : FLORENCIO OLMEDO GUILLERMO
Dir. Suministro : ASENT. SANTO DOMINGO CL 1697

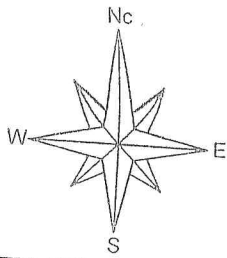
Distribución: 01-0007-0650
Nro. Factura: 0010661442623
C.C.C.: 00050-17-3509-14-00-00/001
N.I.F.: 0.2822107.01-04/10/2016
Medidor: 2430639
Agencia: CONCEPCION
RUC/C: 4728697

Ciclo: 10/16 Período de Consumo: 02/09/16-04/10/16 Emisión: 07/10/16 Vencimiento: 24/10/16
 Categoría: 141 - TARIFA SOCIAL 1 Días: 32 Límite TM: 1 X 16 (A) Actividad: RESIDENCIA

| Información de Consumo | | | | | Detalle de Facturación | | |
|------------------------------|------------------|-----------|-------------|--------------------|------------------------|------------------------|-------------|
| Lectura Actual | Lectura Anterior | Constante | Consumo KWh | Consumo Mínimo KWh | Concepto | Importe en Gs. | |
| 1774 | 1667 | 1 | 107 | 30 | ENERGIA ACTIVA 10% | 37.438 | |
| | | | | | | IMPORTE DEL REDONDEO | 297 |
| | | | | | | I.V.A. 10% | 1.872 |
| | | | | | | CR. AJUSTE REDONDEO | -888 |
| | | | | | | CR.SOC.50 LEY 3489 10% | -18.715 |
| PRECIO G. KWh: 349,89 | | | | | | | |
| Información Complementaria | | | | | | | |
| Ciclo | KWh | Importe | Estado | | | | |
| 09/16 | 238 | 72.000 | Vencidos | | | | |
| 08/16 | 172 | 36.000 | Vencidos | | | | |
| 07/16 | 105 | 20.000 | Cobrado | | | | |
| 10/15 | 22 | 2.000 | Cobrado | | | | |
| | | | | | | DEUDA ANTERIOR + IVA | 108.000 |
| | | | | | | TOTAL SIN COMISION | Gs. 128.000 |
| | | | | | | COMISION + IVA | Gs. 2.560 |
| | | | | | | TOTAL CON COMISION | Gs. 130.560 |

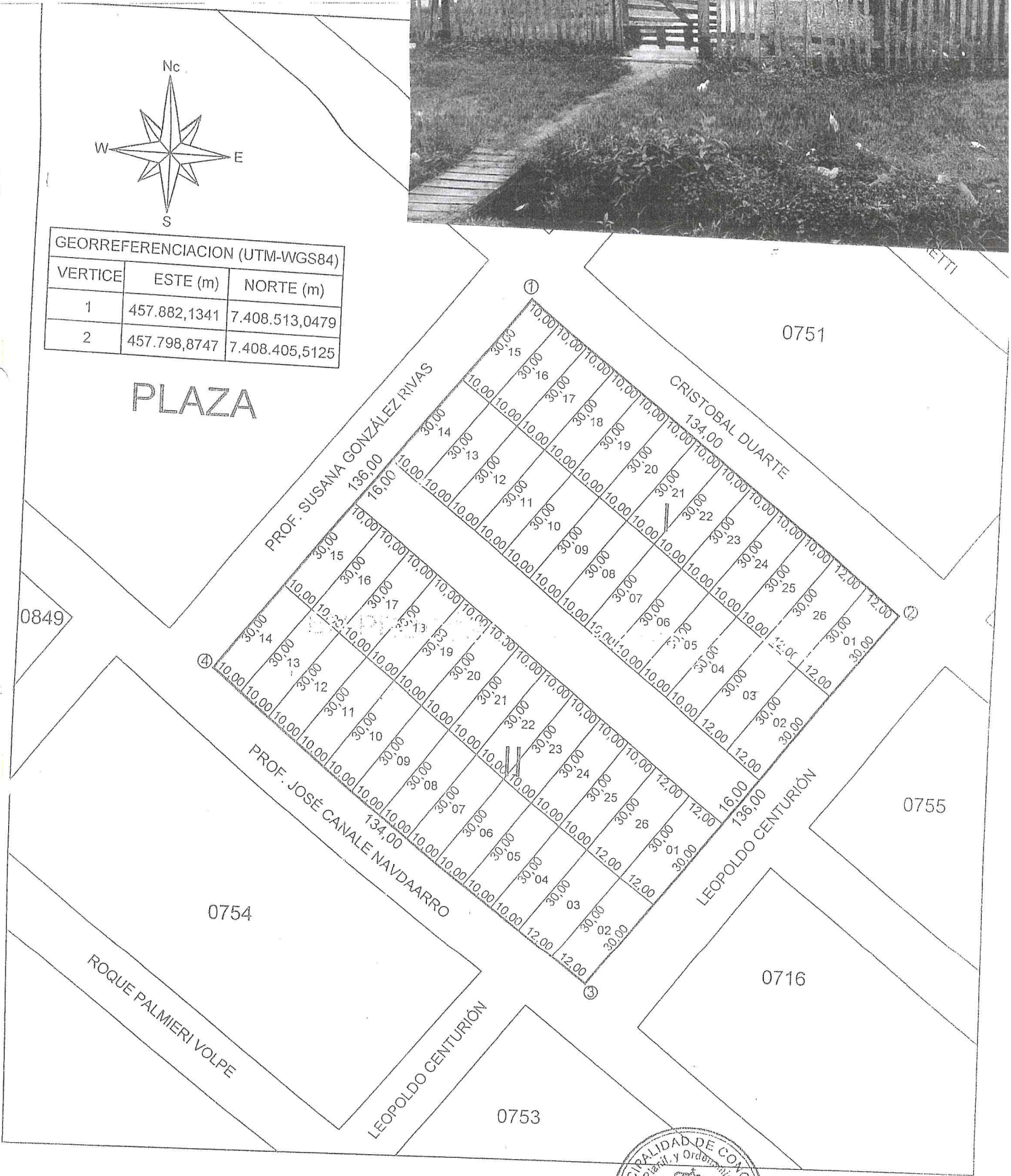
ATENCION
 EXISTEN RECARGOS POR MORA PENDIENTES DE PAGO.
 SUMINISTRO CORTABLE POR DEUDA ANTERIOR

103

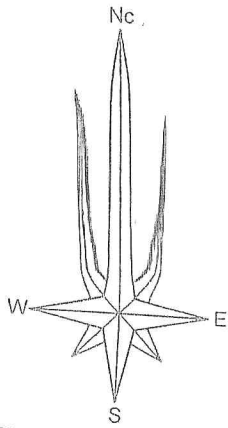



| GEORREFERENCIACION (UTM-WGS84) | | |
|--------------------------------|--------------|----------------|
| VERTICE | ESTE (m) | NORTE (m) |
| 1 | 457.882,1341 | 7.408.513,0479 |
| 2 | 457.798,8747 | 7.408.405,5125 |

PLAZA



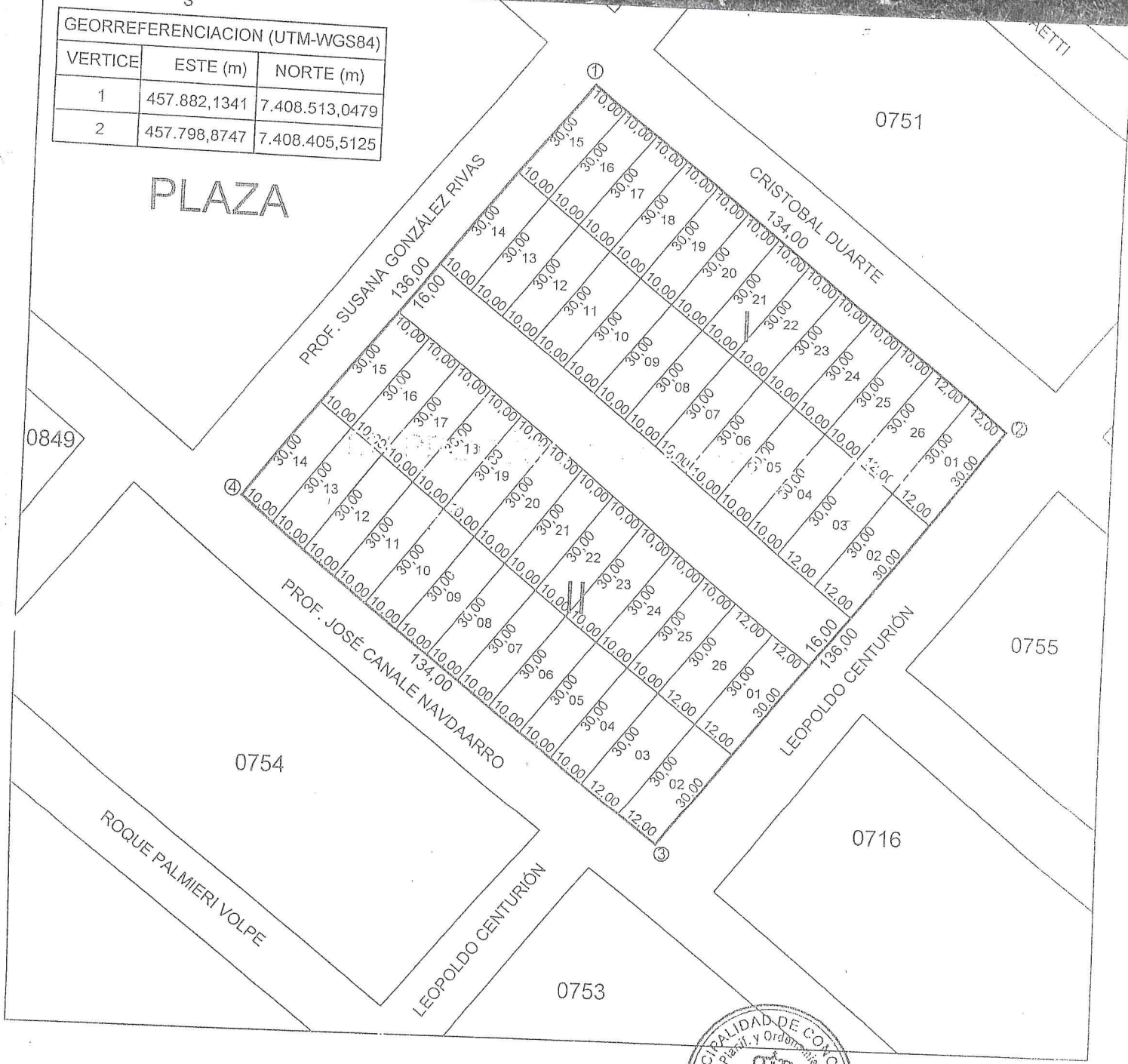
Ing. Roque Arceles Villa Soto
 Director Planif. y Ordenamiento Territorial
 Municipalidad de Concepcion



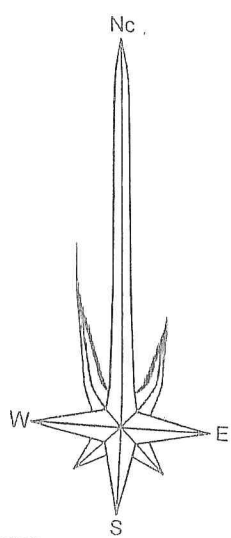

GEORREFERENCIACION (UTM-WGS84)

| VERTICE | ESTE (m) | NORTE (m) |
|---------|--------------|----------------|
| 1 | 457.882,1341 | 7.408.513,0479 |
| 2 | 457.798,8747 | 7.408.405,5125 |

PLAZA

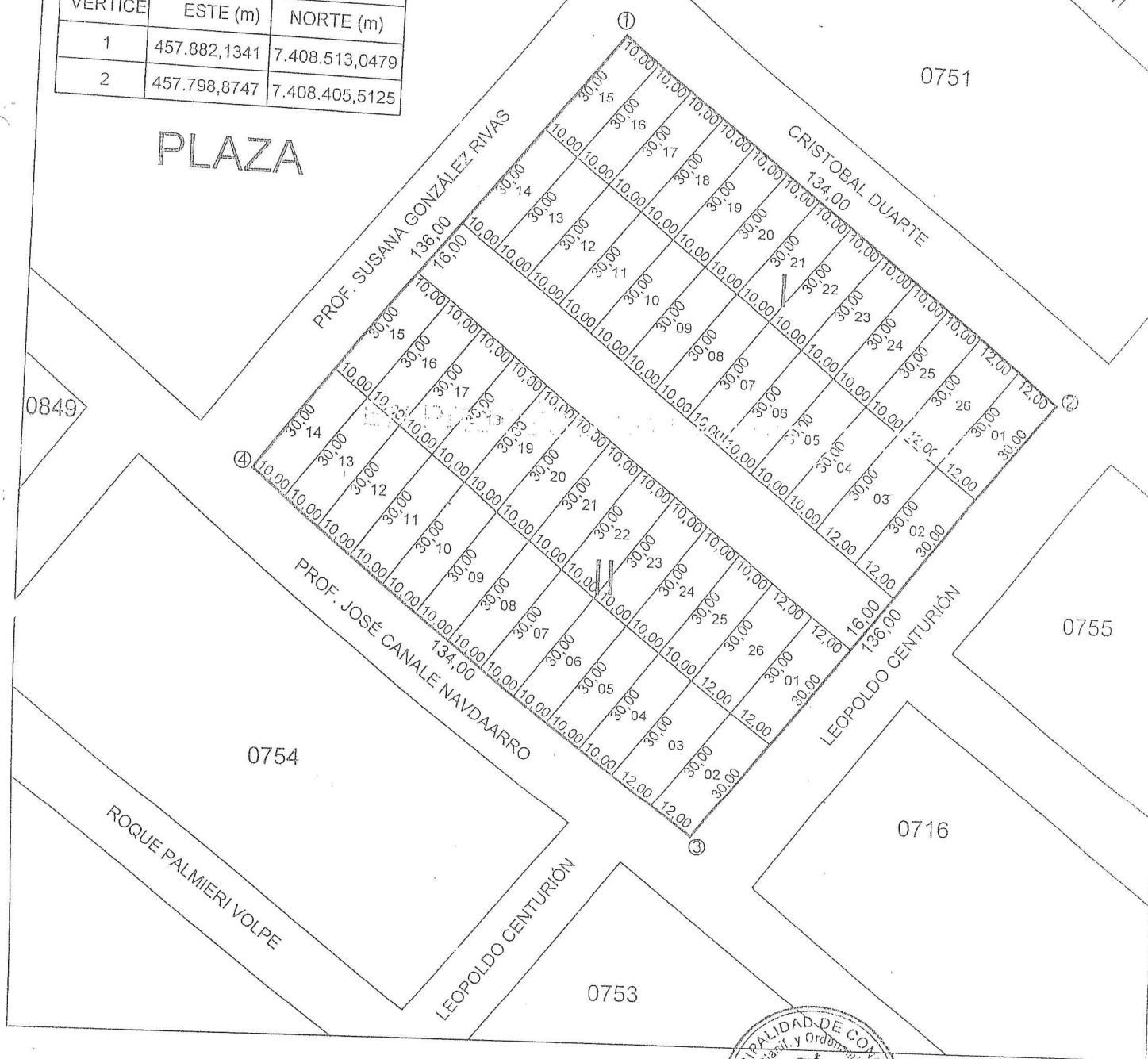


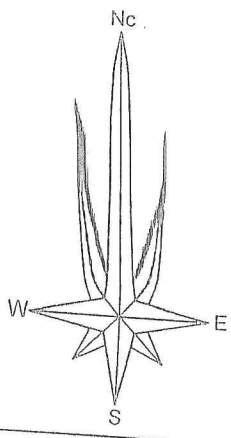
Ing. Roque Palmieri Volpe



| GEORREFERENCIACION (UTM-WGS84) | | |
|--------------------------------|--------------|----------------|
| VERTICE | ESTE (m) | NORTE (m) |
| 1 | 457.882,1341 | 7.408.513,0479 |
| 2 | 457.798,8747 | 7.408.405,5125 |

PLAZA

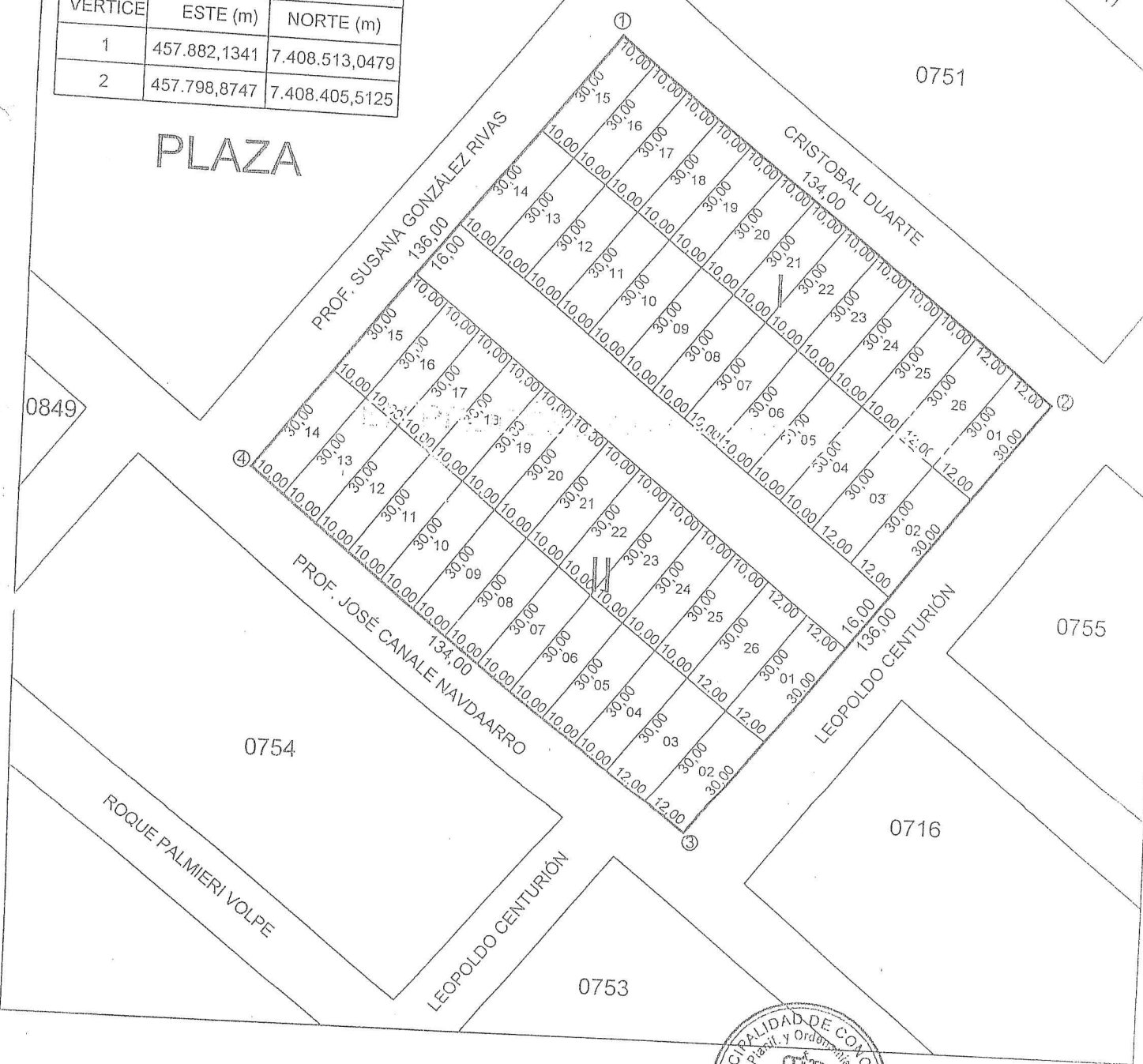




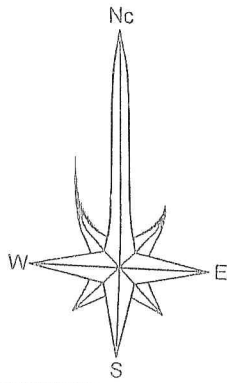

GEORREFERENCIACION (UTM-WGS84)

| VERTICE | ESTE (m) | NORTE (m) |
|---------|--------------|----------------|
| 1 | 457.882,1341 | 7.408.513,0479 |
| 2 | 457.798,8747 | 7.408.405,5125 |

PLAZA

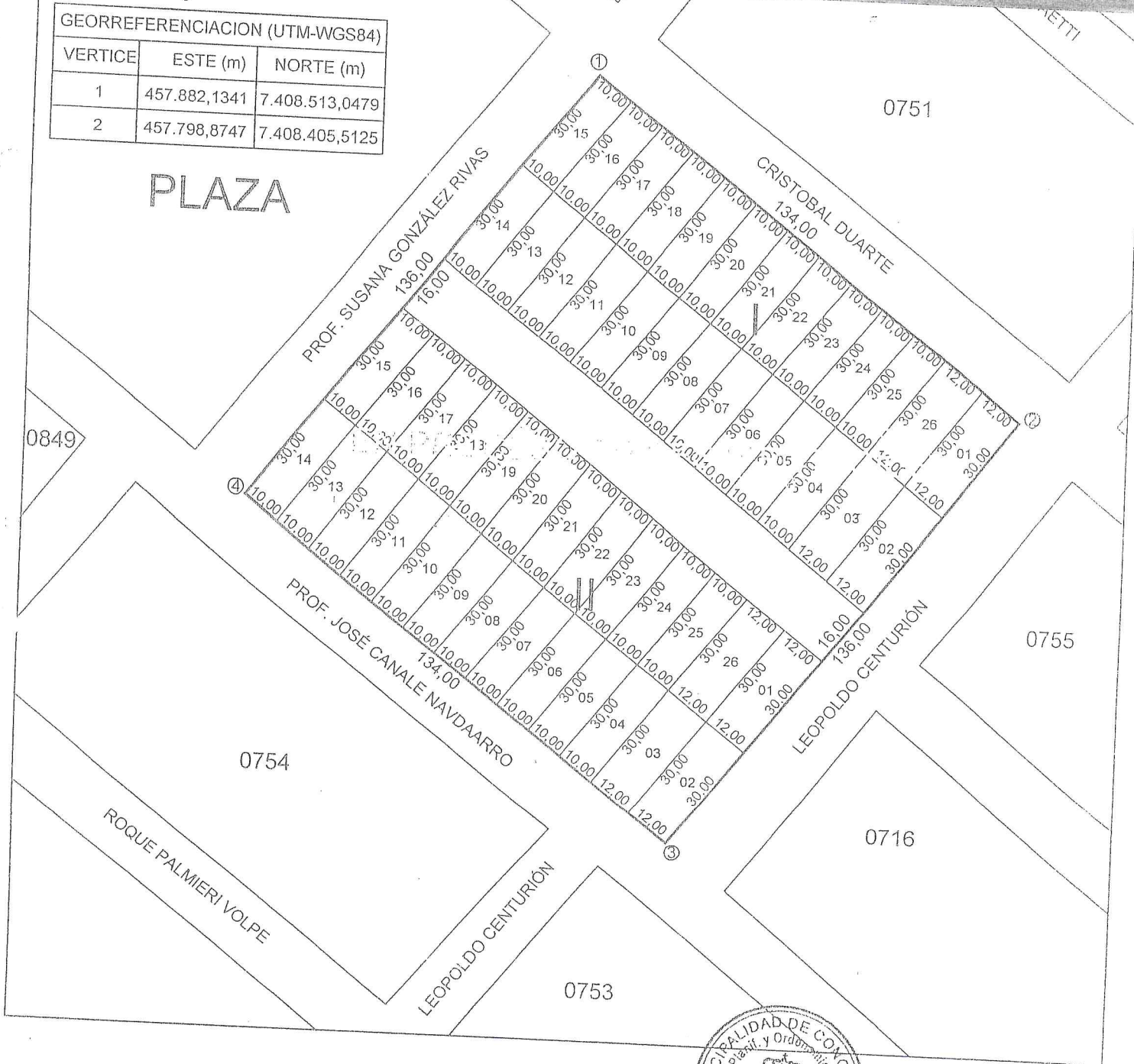


[Handwritten signature]

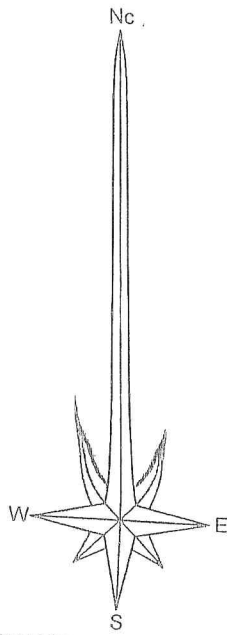



| GEORREFERENCIACION (UTM-WGS84) | | |
|--------------------------------|--------------|----------------|
| VERTICE | ESTE (m) | NORTE (m) |
| 1 | 457.882,1341 | 7.408.513,0479 |
| 2 | 457.798,8747 | 7.408.405,5125 |

PLAZA



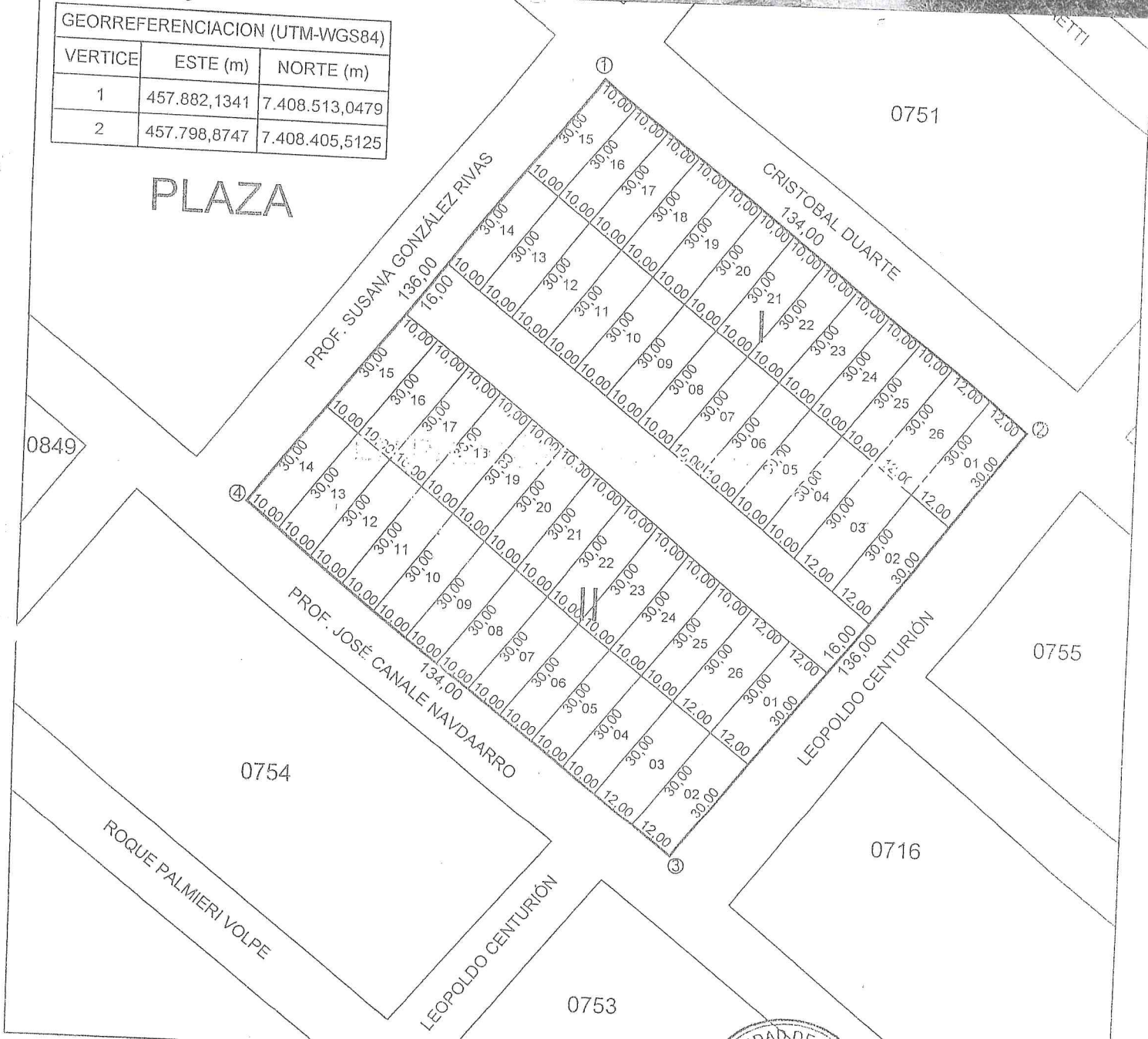
Ing. Roque Palmieri Volpe
 Director Planif. y Ordenamiento Territorial
 Municipalidad de Concepción

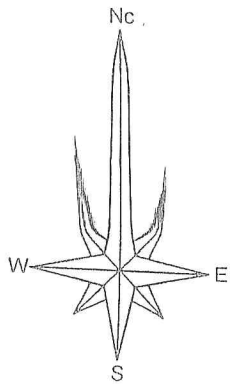



GEORREFERENCIACION (UTM-WGS84)

| VERTICE | ESTE (m) | NORTE (m) |
|---------|--------------|----------------|
| 1 | 457.882,1341 | 7.408.513,0479 |
| 2 | 457.798,8747 | 7.408.405,5125 |

PLAZA

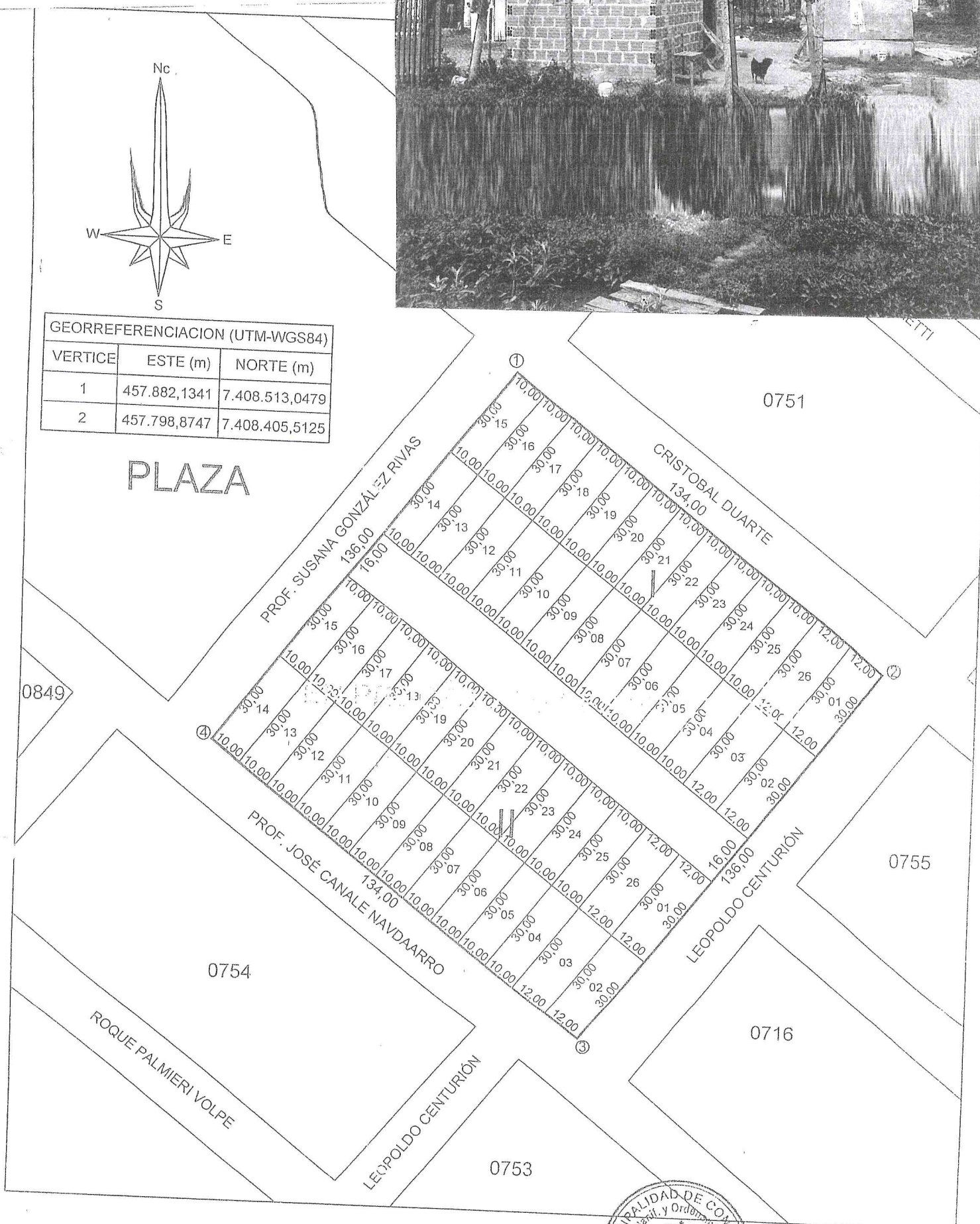




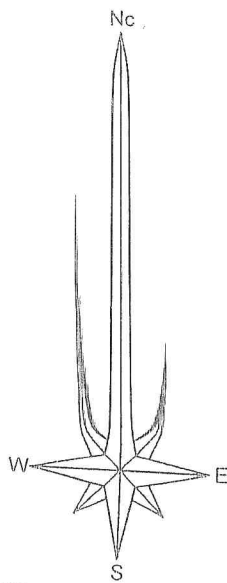

GEORREFERENCIACION (UTM-WGS84)

| VERTICE | ESTE (m) | NORTE (m) |
|---------|--------------|----------------|
| 1 | 457.882,1341 | 7.408.513,0479 |
| 2 | 457.798,8747 | 7.408.405,5125 |

PLAZA

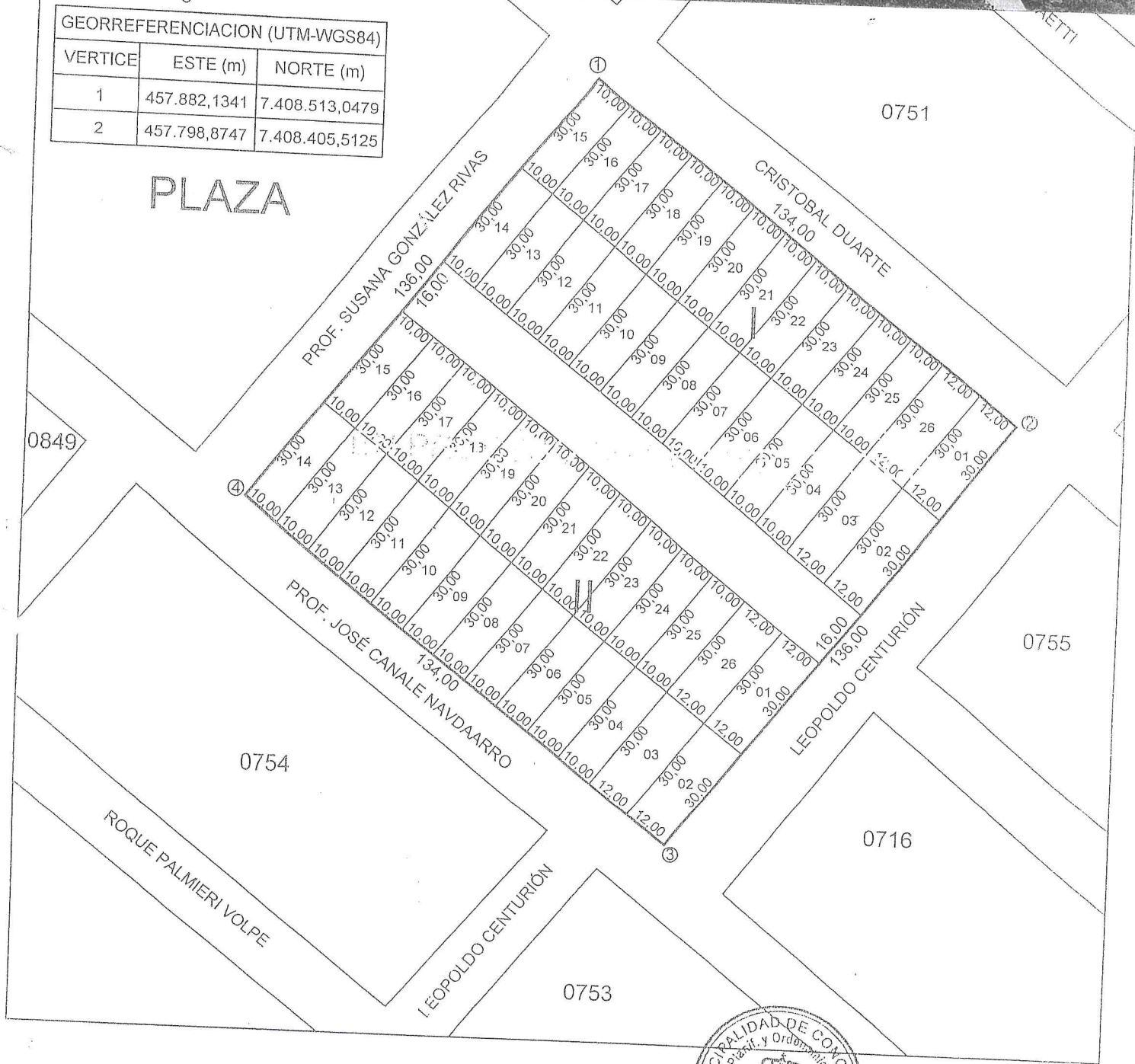


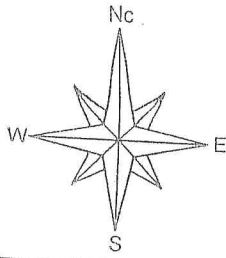
Ing. Roque Morales Villa Soto
 Director Planif. y Orden Territorial
 Municipalidad de Concepcion



| GEORREFERENCIACION (UTM-WGS84) | | |
|--------------------------------|--------------|----------------|
| VERTICE | ESTE (m) | NORTE (m) |
| 1 | 457.882,1341 | 7.408.513,0479 |
| 2 | 457.798,8747 | 7.408.405,5125 |

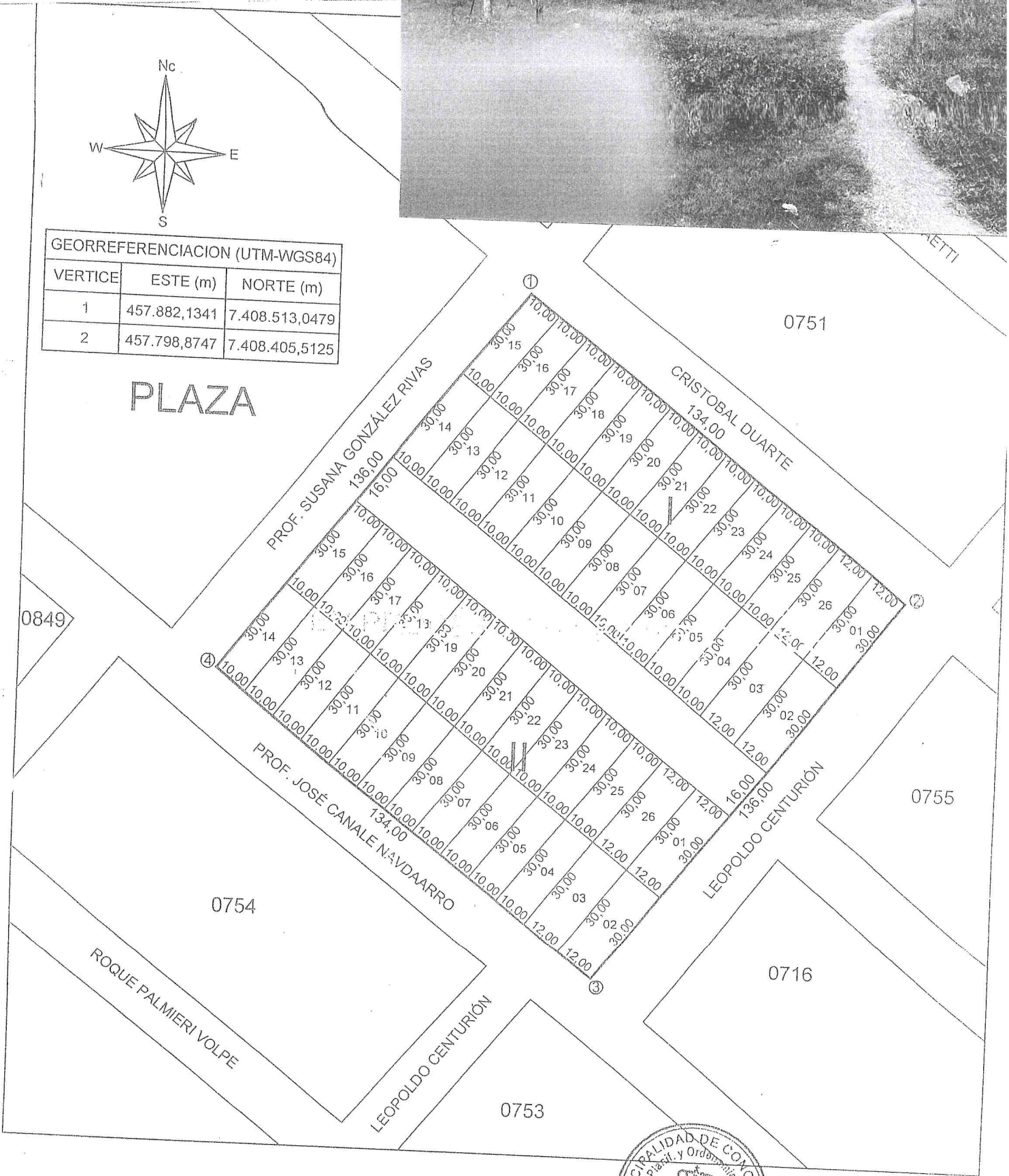
PLAZA



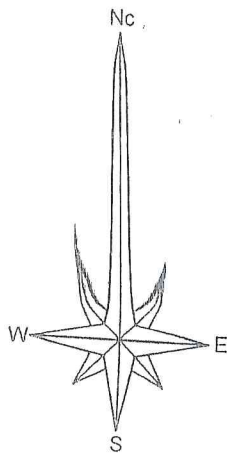



| GEORREFERENCIACION (UTM-WGS84) | | |
|--------------------------------|--------------|----------------|
| VERTICE | ESTE (m) | NORTE (m) |
| 1 | 457.882,1341 | 7.408.513,0479 |
| 2 | 457.798,8747 | 7.408.405,5125 |

PLAZA



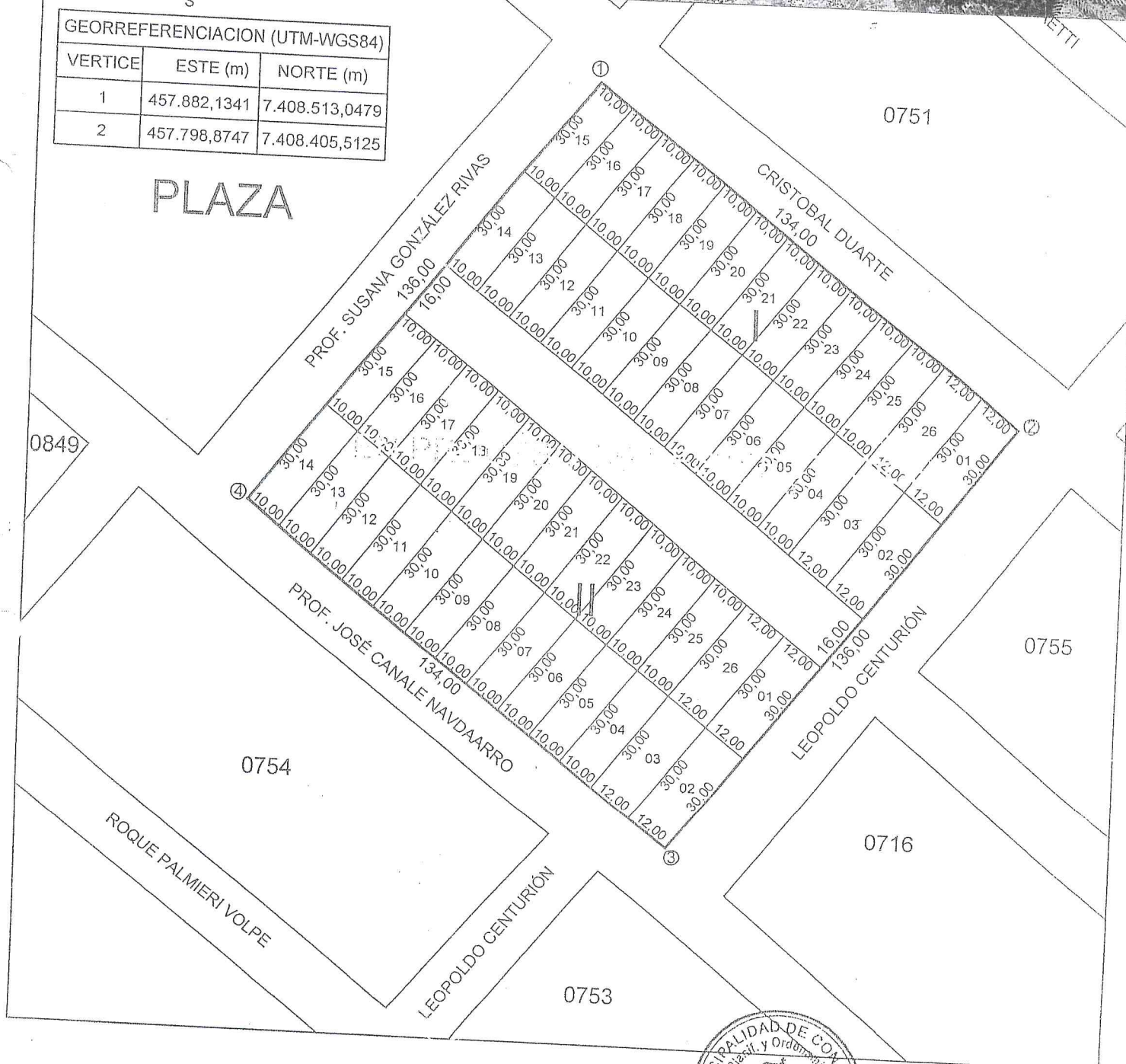

 Director Planif. y Ordenamiento Territorial
 Municipalidad de Concepción

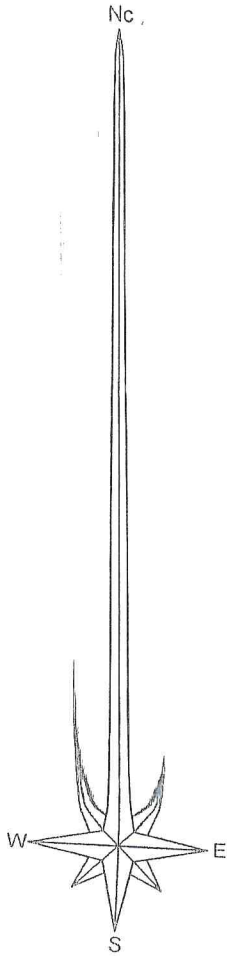



GEORREFERENCIACION (UTM-WGS84)

| VERTICE | ESTE (m) | NORTE (m) |
|---------|--------------|----------------|
| 1 | 457.882,1341 | 7.408.513,0479 |
| 2 | 457.798,8747 | 7.408.405,5125 |

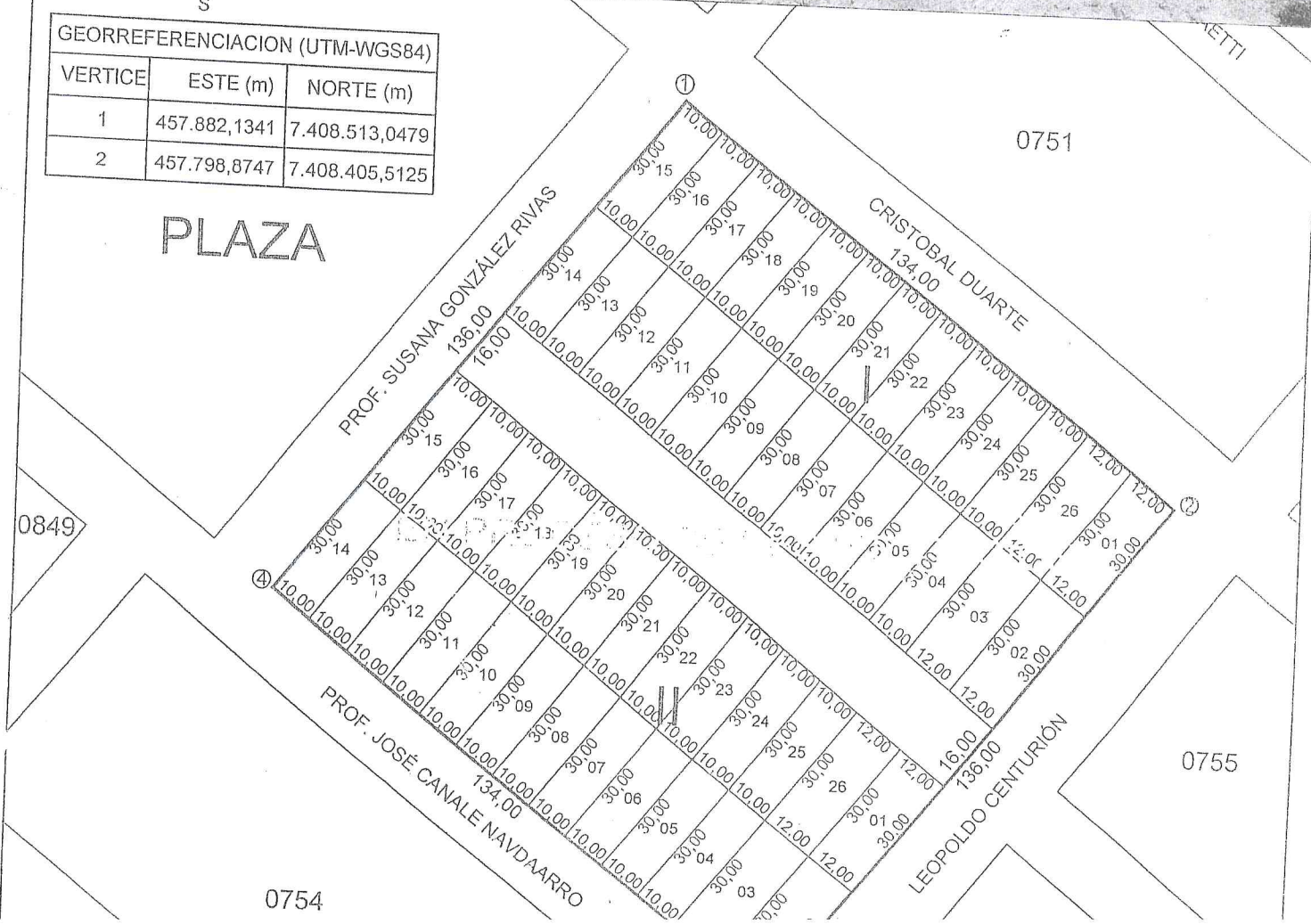
PLAZA





| GEORREFERENCIACION (UTM-WGS84) | | |
|--------------------------------|--------------|----------------|
| VERTICE | ESTE (m) | NORTE (m) |
| 1 | 457.882,1341 | 7.408.513,0479 |
| 2 | 457.798,8747 | 7.408.405,5125 |

PLAZA

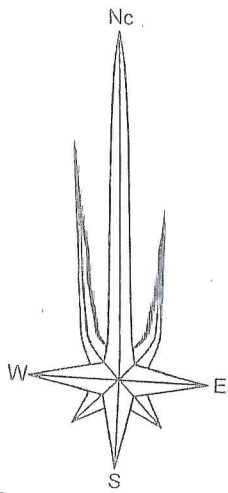


0751

0849

0754


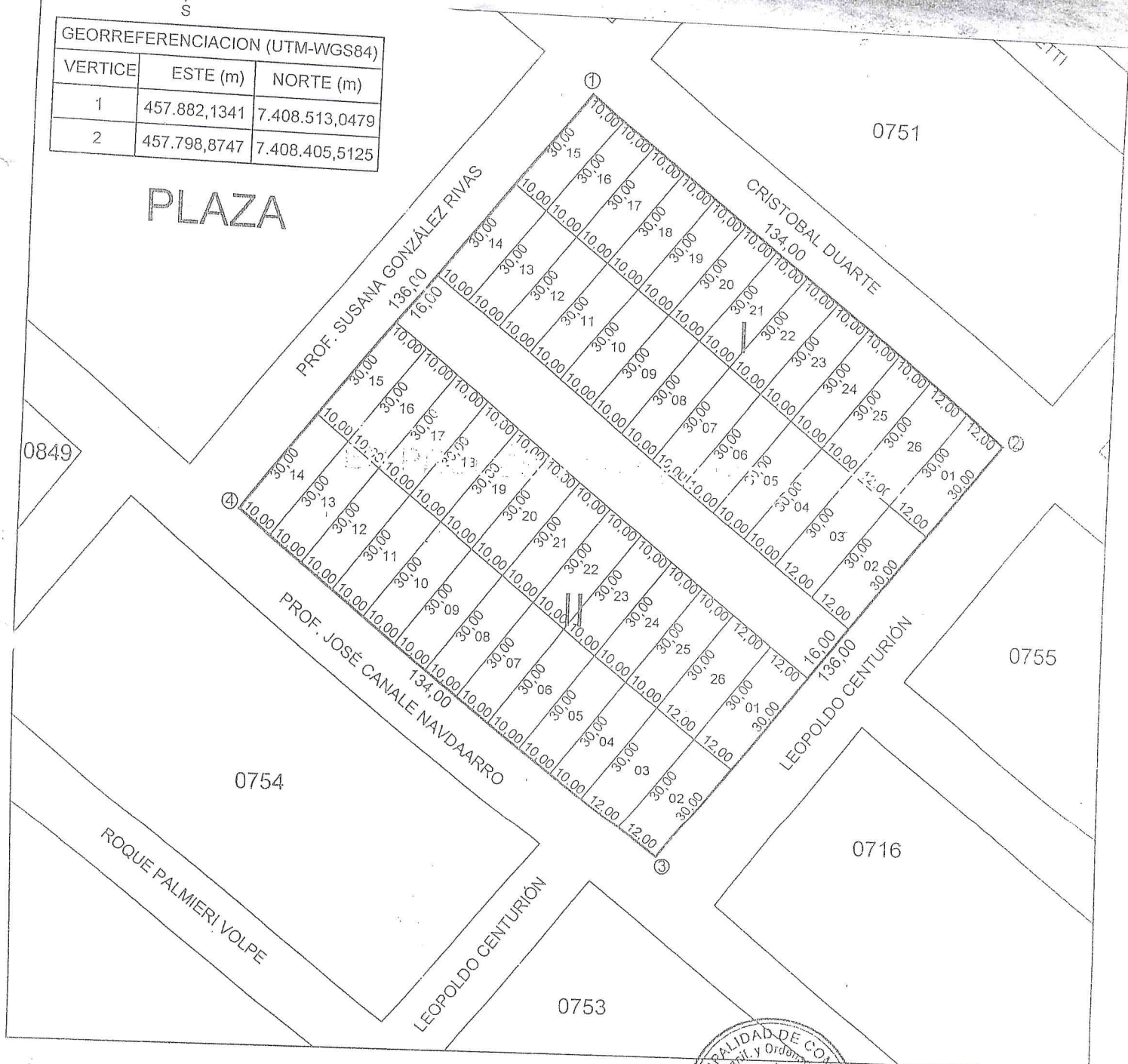
0755




GEORREFERENCIACION (UTM-WGS84)

| VERTICE | ESTE (m) | NORTE (m) |
|---------|--------------|----------------|
| 1 | 457.882,1341 | 7.408.513,0479 |
| 2 | 457.798,8747 | 7.408.405,5125 |

PLAZA





Manzana II
Lote 25

ES COPIA FIEL DEL ORIGINAL

[Signature]
ANA BEATRIZ PAIVA DE RAMIREZ
 Notaria y Escribana Pública
 Registro N° 305
 Don Bosco c/ Prof. Cabral
 Tel.: (0331) 243014
 Concepción - Paraguay



Avda. España 1268 - Asunción
RUC: 80009735-1

FACTURA CREDITO
ADMINISTRACION NACIONAL DE ELECTRICIDAD
 FACTURA DE ENERGIA ELECTRICA - BAJA TENSION
NIS: 2833477

Nro. Timbrado: 11999444
 Válido: MARZO 2018
 Nro. Edición: 23851

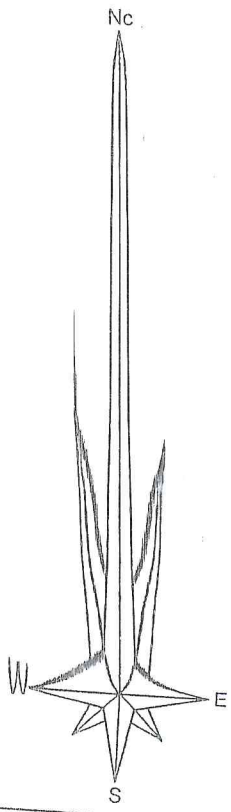

Nombre : GONZALEZ DE ROMERO ELISIETE TERESA
Dirección : ASENT. SANTO DOMINGO DE GUZMAN
 CONCEPCION
 MANZANA II-LOTE 24
Tit. Contrato : GONZALEZ DE ROMERO ELISIETE TE
Dir. Suministro : ASENT. SANTO DOMINGO DE GUZMAN

Distribución: 01-0007-0760
Nro. Factura: 0010660037253
C.C.C.: 00050-17-1172-93-00-00/001
N.I.R.: 0.2833477.01-02/03/2017
Medidor: 2440229
Agencia: CONCEPCION
RUC/CI: 4424748

Ciclo: 03/17 **Periodo de Consumo**: 02/02/17-02/03/17 **Emisión**: 06/03/17 **Vencimiento**: 21/03/17

Categoría: 141 - TARIFA SOCIAL 1 **Días**: 28 **Llave TM**: 1 X 10 (A) **Actividad**: RESIDENCIA

| Información de Consumo | | | | | Detalle de Facturación | |
|---|------------------|-----------|-------------|--------------------|---------------------------|---------------------|
| Lectura Actual | Lectura Anterior | Constante | Consumo KWh | Consumo Mínimo KWh | Concepto | Importe en Gs. |
| 1752 | 1720 | 1 | 32 | 15 | ENERGIA ACTIVA 10% | 9.97 |
| | | | | | IMPORTE DEL REDONDEO | 59 |
| | | | | | I.V.A. 10% | 24 |
| | | | | | CR. AJUSTE REDONDEO | -33 |
| | | | | | CR.SOC.75 LEY 3480 10% | -7.47 |
| PRECIO G. KWh: 311,55 | | | | | | |
| Información Complementaria | | | | | | |
| Ciclo | KWh | Importe | Estado | | | |
| 02/17 | 40 | 3.000 | Cobrado | | | |
| 01/17 | 42 | 4.000 | Cobrado | | | |
| 12/16 | 26 | 2.000 | Cobrado | | | |
| 03/16 | 57 | 5.000 | Cobrado | | | |
| ATENCION | | | | | TOTAL SIN COMISION | Gs. ***3.000 |
| ABONE ESTA FACTURA ANTES DEL VENCIMIENTO | | | | | COMISION + IVA | Gs. ***700 |
| PARA EVITAR RECARGO POR MORA | | | | | TOTAL CON COMISION | Gs. ***3.700 |



GEORREFERENCIACION (UTM-WGS84)

| VERTICE | ESTE (m) | NORTE (m) |
|---------|--------------|----------------|
| 1 | 457.882,1341 | 7.408.513,0479 |
| 2 | 457.798,8747 | 7.408.405,5125 |

PLAZA

