



*Congreso Nacional  
H. Cámara de Diputados*

## Segundo Punto (a)

► **PROYECTO DE LEY:** “QUE CREA EL MUNICIPIO LAUREL EN EL XIV DEPARTAMENTO CANINDEYU Y UNA MUNICIPALIDAD CON ASIENTO EN EL PUEBLO DE LAUREL”.

► **ORIGEN:** Honorable Cámara de Diputados

► **FECHA DE ENTRADA:** 10/Abril/2019

► **EXP. N°:** D-1950872

► **COMISION:** Asuntos Municipales y Departamentales que aconseja la aprobación con modificaciones

► **CANTIDAD DE VOTOS PARA SU APROBACIÓN O RECHAZO:** MAYORÍA SIMPLE

► **DECISIÓN:**.....

► **DESTINO:**.....



Congreso Nacional  
Honorable Cámara de Diputados  
Comisión de Asuntos Municipales y Departamentales.

**MISIÓN:** "Legislar y controlar en representación del pueblo, mediante una gestión eficiente, eficaz y transparente"

**VISIÓN:** "Un poder Legislativo con compromiso ético y social, orientado a brindar un servicio de excelencia"

Asunción, 07 de Mayo de 2019

DCAMD N°: 45/2019  
EXPEDIENTE N°: D- 1950872

**HONORABLE CAMARA:**

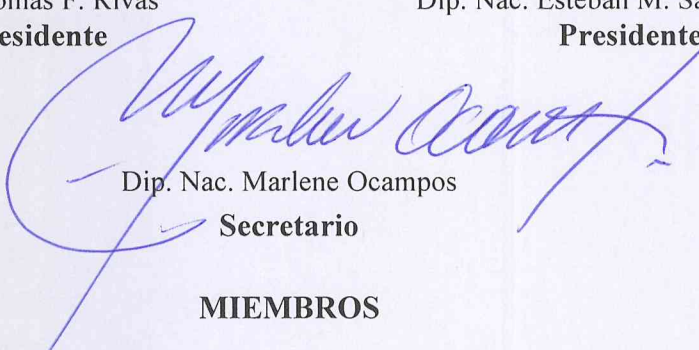
Vuestra Comisión de Asuntos Municipales y Departamentales os aconseja, **APROBAR con Modificaciones** el Proyecto de Ley "QUE CREA EL MUNICIPIO DE LAUREL EN EL XIV DEPARTAMENTO DE CANINDEYU Y UNA MUNICIPALIDAD CON ASIENTO EN EL PUEBLO DE LAUREL". Presentado por los Diputados Nacionales Esteban M Samaniego, Miguel Cuevas y Teófilo Espínola.

En ocasión de su estudio por la Plenaria, miembros de esta Comisión expondrán los fundamentos del presente dictamen.

Dios guarde a Vuestra Honorabilidad.

Dip. Nac. Tomas F. Rivas  
**Vicepresidente**

**PROYECTISTA**  
Dip. Nac. Esteban M. Samaniego  
**Presidente**

  
Dip. Nac. Marlene Ocampos  
**Secretario**

**MIEMBROS**

Dip. Nac. Pastor Soria

Dip. Nac. Sebastián Villarejo

Dip. Nac. Marcelo Salinas

Dip. Nac. Sergio Rojas

  
Dip. Nac. Blanca Vargas

Dip. Nac. Fernando Ortellado

  
Dip. Nac. Royá Torres

Dip. Nac. Ever Juan Aricio

Dip. Nac. Jorge A. Britéz


  
Dip. Nac. Néstor Ferrer

  
Dip. Nac. Carlos Portillo

  
Dip. Nac. Celso Maldonado

Dip. Nac. Vicente Rodríguez

Dip. Nac. Cristina Villalba



HONORABLE CAMARA DE DIPUTADOS  
DIRECCION DE MESA DE ENTRADA  
FECHA DE RECEPCION


DIA, MES, AÑO  
09, Mayo, 2019

HORA: 8:05

Marycarmen Tejera

RESPONSABLE

Contiene 7 Pag



2



Congreso Nacional  
Honorable Cámara de Diputados  
Comisión de Asuntos Municipales y Departamentales.

**MISIÓN:** "Legislar y controlar en representación del pueblo, mediante una gestión eficiente, eficaz y transparente"

**VISIÓN:** "Un poder Legislativo con compromiso ético y social, orientado a brindar un servicio de excelencia"

**LEY N°...**

**QUE CREA EL MUNICIPIO LAUREL EN EL XIV DEPARTAMENTO CANINDEYÚ Y UNA MUNICIPALIDAD CON ASIENTO EN EL PUEBLO DE LAUREL.**

**EL CONGRESO DE LA NACIÓN PARAGUAYA SANCIONA CON FUERZA DE LEY:**

**Artículo 1°.-** Créase el municipio Laurel en el XIV Departamento Canindeyú y a éste efecto desaféctese su territorio de los Distritos de Ybyrarobaná y Nueva Esperanza, con los siguientes límites, LOS DATOS TECNICOS SON LAS SIGUIENTES:

**LINEA 17-A:** Con Rumbo N-71° 43' 01" -E (Norte, setenta y un grados, cuarenta y tres minutos un segundos, Este), mide 473,93 m. (Cuatrocientos setenta y tres metros con noventa y tres centímetros), linda con Arroyo que lo separa del Distrito KATUETE Departamento Canindeyú. Punto 17 N 7293973 E 0706414.

**LINEA A-1:** Rumbo S-76° 31' -E (Sur, Setenta y seis grados, treinta y un minutos, Este), mide 6301,05 m. (Seis mil trescientos un metros con cinco centímetros), linda con el límite del Distrito de Katuete Departamento de Canindeyú. Punto A E 706864.37 N 7294121.56

**LINEA 1-2:** Rumbo S-5° 58' 32"-E (Sur, cinco grados, cincuenta y ocho minutos, treinta y dos segundos Este), mide 9036,47 m. (Nueve mil treinta y seis metros con cuarenta y siete centímetros), linda con Camino que lo separa del Resto Distrito Nueva Esperanza del Departamento Canindeyú. Punto 1 E 713150.57 N 7293689.27

**LINEA 2-3:** Rumbo S-50° 2' 34"-W (Sur, cincuenta grados, dos minutos, treinta y cuatro segundos Oeste), mide 202,24 m. (Doscientos dos metros con veinticuatro centímetros), linda con el Vertedero Municipal del Distrito de Nueva Esperanza Departamento Canindeyú. Punto 2 E 714075.87 N 7284700.30

**LINEA 3-4:** Rumbo S-68° 13' 20"-E (Sur, sesenta y ocho grados, trece minutos, veinte segundos Este), mide 993,02 m. (novecientos noventa y tres metros con dos centímetros), linda con el Vertedero Municipal del Distrito de Nueva Esperanza Departamento Canindeyú. Punto 3 E 713920.85 N 7284570.42

**LINEA 4-5:** Rumbo N-79° 00' -W (Norte, setenta y nueve grados, cero minuto, Oeste), mide 204,85 m. (doscientos cuatro metros con ochenta y cinco centímetros), linda con el Vertedero Municipal del Distrito de Nueva Esperanza Departamento Canindeyú. Punto 4 E 714843.00 N 7284202.00





Congreso Nacional  
Honorable Cámara de Diputados  
Comisión de Asuntos Municipales y Departamentales.

**MISIÓN:** “Legislar y controlar en representación del pueblo, mediante una gestión eficiente, eficaz y transparente”

**VISIÓN:** “Un poder Legislativo con compromiso ético y social, orientado a brindar un servicio de excelencia”

**LINEA 5-6:** Rumbo N-08° 59'-W (Norte, ocho grados, cincuenta y nueve minutos, Oeste), mide 1044,80 m. (Un mil cuarenta y cuatro metros con ochenta centímetros), linda con Camino que lo separa del Distrito de Nueva Esperanza Departamento Canindeyú. Punto 5 E 714998.00 N 7284336.00

**LINEA 6-7:** Rumbo N-79° 49' 9"-E (Norte, Setenta y nueve grados, cuarenta y nueve minutos, nueve segundos Este), mide 853,04 m. (Ochocientos cincuenta y tres metros con cuatro centímetros), linda con Camino que lo separa del Distrito de Nueva Esperanza Departamento Canindeyú. Punto 6 E 714998.00 N 7284336.00

**LINEA 7-8:** Rumbo S-45° 9' 9"-E (Sur, cuarenta y cinco grados, nueve minutos, nueve segundos Este), mide 9829,75 m. (Nueve mil ochocientos veintinueve metros con setenta y cinco centímetros), linda con Camino que lo separa del Resto Distrito de Nueva Esperanza Departamento Canindeyú. Punto 7 E 716821.81 N 7284136.17

**LINEA 8-9:** Rumbo N-45° 39' 11"-E (Norte, cuarenta y cinco grados, treinta y nueve minutos, once segundos Este), mide 2205,21 m. (Dos mil doscientos cinco metros con veintidós centímetros), linda con limite que lo separa del Resto Distrito de Nueva Esperanza Departamento Canindeyú. Punto 8 E 723790.98 N 7277204.02

**LINEA 9-10:** Rumbo S-44° 7' 18"-E (Sur, cuarenta y cuatro grados, siete minutos, dieciocho segundos Este), mide 10353,17 m. (Diez mil trescientos cincuenta y tres metros con diecisiete centímetros), linda con Camino que lo separa del Resto Distrito de Nueva Esperanza Departamento Canindeyú. Punto 9 E 725367.97 N 7278745.46

**LINEA 10-23:** Rumbo N-73° 00'-W (Norte, setenta y tres grados, cero minuto, Oeste), mide 18.205,55 m. (Dieciocho mil doscientos cinco metros con cincuenta y cinco centímetros), linda con el Río Itambey, límite natural con el Distrito Minga Porá del Departamento Alto Paraná. Punto 10 E 732575.69 N 7271313.30

**LINEA 23-24:** Rumbo N-20° 00'-W (Norte, veinte grados, cero minuto, Oeste), mide 8.000 m. (ocho mil metros), linda con el Río Itambey, límite natural con el Distrito Minga Porá del Departamento Alto Paraná. Punto 23 E 714523.85 N 7273674.02

**LINEA 24-25:** Rumbo N-63° 00'-W (Norte, sesenta y tres grados, cero minuto, Oeste), mide 9.800 m. (nueve mil ochocientos metros), linda con el Río Itambey, límite natural con el Distrito Itakyry del Departamento Alto Paraná. Punto 24 E 710578.45 N7280633.46

**LINEA 25-20:** Con Rumbo S-81° 33' 36"-W (Sur, ochenta y un grados, treinta y tres minutos, treinta y seis segundos Oeste), mide 347,97 m. (trescientos cuarenta y siete metros con noventa y siete centímetros), linda con el Río Itambey, límite natural con el Distrito Itakyry del Departamento Alto Paraná. Punto 25 E 701229.49 N 7283572.31

**Línea 20-21:** Con rumbo Norte, ochenta y seis grados, un minuto, cincuenta y cuatro segundos, Oeste, mide cinco mil cuarenta y tres metros con nueve centímetros y linda con





Congreso Nacional  
Honorable Cámara de Diputados  
Comisión de Asuntos Municipales y Departamentales.

**MISIÓN:** "Legislar y controlar en representación del pueblo, mediante una gestión eficiente, eficaz y transparente"

**VISIÓN:** "Un poder Legislativo con compromiso ético y social, orientado a brindar un servicio de excelencia"

Arroyo que lo separa del Distrito de Itakyry Departamento Alto Paraná. (N 86° 1' 54" W- 5.043,09 m). Punto N° 20 N 7283521 E 0700885.

**Línea 21-22:** Con rumbo Sur, ochenta grados, cincuenta y dos minutos, quince segundos, Oeste, mide un mil ochocientos sesenta y cinco metros con sesenta y tres centímetros y linda con Arroyo que lo separa del Distrito de Itakyry Departamento Alto Paraná. (S 80° 52' 15" W- 1.865,63 m). Punto N° 21 N 7283870 E 0695854.

**Línea 22-23:** Con rumbo Norte, setenta y tres grados, cincuenta y ocho minutos, cuarenta y cinco segundos, Oeste, mide un mil ochocientos setenta y seis metros con noventa centímetros y linda con Arroyo que lo separa del Distrito de Itakyry Departamento de Alto Paraná. (N 73° 58' 45" W- 1.876,90 m). Punto N° 22 N 7283574 E 0694012.

**Línea 23-24:** Con rumbo Norte, cuarenta y tres grados, treinta y seis minutos, veintisiete segundos, Oeste, mide un mil setecientos dieciséis metros con sesenta y seis centímetros y linda con Arroyo que lo separa del Distrito de Itakyry Departamento Alto Paraná. (N 43° 36' 27" W- 1.716,66 m). Punto N° 23 N 7284092 E 0692208.

**Línea 24-25:** Con rumbo Norte tres grados, siete minutos, treinta segundos Este, mide dos mil novecientos noventa y tres metros con quince centímetros y linda con Arroyo que lo separa del Distrito de Itakyry Departamento Alto Paraná. (N 3° 7' 30" E- 2.993,15 m). Punto N° 24 N 7285335 E 0691024.

**Línea 25-26:** Con rumbo Norte, treinta y cuatro grados, cero minuto, siete segundos, Oeste, mide tres mil seiscientos sesenta y nueve metros con cuarenta centímetros y linda con Arroyo que lo separa del Distrito de Itakyry Departamento Alto Paraná y con el Distrito de Vaquería Departamento Caaguazú. (N 34° 0' 7" W- 3.669,40 m). Punto N° 25 N 7288324 E 0691187.

**Línea 26-27:** Con rumbo Sur, sesenta y cinco grados, veintitrés minutos, cincuenta y siete segundos, Oeste, mide seiscientos sesenta y cinco metros con cuarenta centímetros y linda con la línea que lo separa del Distrito de Vaquería Departamento Caaguazú. (S 65° 23' 57" W- 665,40 m). Punto N° 26 N 7291366 E 0689135.

**Línea 27-28:** Con rumbo Norte, sesenta y tres grados, cuarenta y cinco minutos, treinta y ocho segundos, Oeste, mide un mil quinientos setenta y cuatro metros con veintidós centímetros y linda con la línea que lo separa del Distrito de Vaquería Departamento Caaguazú. (N 63° 45' 38" W- 1.574,22 m). Punto N° 27 N 7291089 E 0688530.

**Línea 28-29:** Con rumbo Norte, veintiún grados, cuarenta y ocho minutos, cuarenta y tres segundos, Oeste, mide un mil seiscientos cincuenta y dos metros con ochenta y tres centímetros y linda con la línea que lo separa del Distrito de Vaquería Departamento Caaguazú. (N 21° 48' 43" W- 1.653,83 m). Punto N° 28 N 7291785 E 0687118.





Congreso Nacional  
Honorable Cámara de Diputados  
Comisión de Asuntos Municipales y Departamentales.

**MISIÓN:** “Legislar y controlar en representación del pueblo, mediante una gestión eficiente, eficaz y transparente”

**VISIÓN:** “Un poder Legislativo con compromiso ético y social, orientado a brindar un servicio de excelencia”

**Línea 29-I:** Con rumbo Norte, cincuenta y ocho grados, cuatro minutos, treinta y nueve segundos, Este, mide doscientos treinta y cuatro metros con un centímetro y linda con Ruta N° 10 que lo separa del resto Distrito de Yvyrovana Departamento Canindeyú. (NE 58° 04' 39" SW ; 234,01 m) Punto N° 29 N 7293320.00 E 686504.00

**Línea I-II:** Con rumbo Norte, Treinta y nueve grados, un minuto, veintidós segundos, Este, mide dos mil ochocientos setenta metros con noventa y cinco centímetros y linda con Ruta N° 10 que lo separa del resto Distrito de Yvyrovana Departamento Canindeyú. (NE 39° 01' 22" SW ; 2870,95 m) Punto N° I N 7293443.73 E 0686702.61

**Línea II-III:** Con rumbo Norte, sesenta y siete grados, veintiséis minutos, dieciocho segundos, Este, mide doscientos cincuenta y cinco metros con ochenta y cuatro centímetros y linda con Ruta N° 10 que lo separa del resto Distrito de Yvyrovana Departamento Canindeyú. (NE 67° 26' 18" SW ; 255,84 m) Punto N° II N 7295674.16 E 0688510.25

**Línea III-IV:** Con rumbo Sur, ochenta y tres grados, dieciséis minutos, quince segundos, Este, mide un mil seiscientos cuarenta y ocho metros con veinte centímetros y linda con Ruta N° 10 que lo separa del resto Distrito de Yvyrovana Departamento Canindeyú. (SE 83° 16' 15" NW ; 1648,20 m) Punto N° III N 7295772.32 E 0688746.51

**Línea IV-V:** Con rumbo Norte, setenta y cuatro grados, cincuenta y nueve minutos, cincuenta y dos segundos, Este, mide doscientos treinta y ocho metros con setenta y ocho centímetros y linda con Camino que lo separa del resto Distrito de Yvyrovana Departamento Canindeyú. (NE 74° 59' 52" SW ; 238,78 m) Punto N° IV N 7295579.19 E 0690383.36

**Línea V-VI:** Con rumbo Sur, treinta y tres grados, cuarenta y cinco minutos, cuarenta segundos, Este, mide dos mil dieciséis metros con treinta centímetros y linda con camino que lo separa del resto Distrito de Yvyrovana Departamento Canindeyú. (SE 30° 45' 40" NW ; 2016,30 m) Punto N° V N 7295641.00 E 690614.00

**Línea VI-VII:** Con rumbo Sur, setenta y seis grados, cuarenta y cinco minutos, cuarenta y cinco segundos, Este, mide cinco mil quinientos sesenta metros con cuarenta y siete centímetros y linda con Camino que lo separa del resto Distrito de Yvyrovana Departamento Canindeyú. (SE 76° 45' 45" NW ; 5560,47 m) Punto N° VI N 7293908.37 E 691645.25

**Línea VII-VIII:** Con rumbo Sur, dos grados, veintitrés minutos, diez segundos, Oeste, mide doscientos cincuenta y cinco metros con setenta y tres centímetros y linda con Camino que lo separa del resto Distrito de Yvyrovana Departamento Canindeyú. (SW 2° 23' 10" NE ; 255,73 m) Punto N° VII N 7292635.10 E 697057.97

**Línea VIII-IX:** Con rumbo Sur, cuarenta y dos grados, trece minutos, seis segundos, Este, mide doscientos noventa y cinco metros con cincuenta y seis centímetros y linda





Congreso Nacional  
Honorable Cámara de Diputados  
Comisión de Asuntos Municipales y Departamentales.

**MISIÓN:** "Legislar y controlar en representación del pueblo, mediante una gestión eficiente, eficaz y transparente"

**VISIÓN:** "Un poder Legislativo con compromiso ético y social, orientado a brindar un servicio de excelencia"

con Camino que lo separa del resto Distrito de Yvyrarovana Departamento Canindeyú. (SE 42° 13' 6" NW ; 295,56 m) Punto N° VIII N 7292379.59 E 697047.33

**Línea IX-X:** Con rumbo Sur, dos grados, cero minuto, veintidós segundos, Este, mide trescientos cincuenta y ocho metros con catorce centímetros y linda con Camino que lo separa del resto Distrito de Yvyrarovana Departamento Canindeyú. (SE 2° 0' 21" NW ; 358,14 m) Punto N° IX N 7292160.70 E 697245.93

**Línea X-XI:** Con rumbo Sur, Treinta y siete grados, treinta minutos, cincuenta y dos segundos, Este, mide ochocientos setenta y cinco metros con cincuenta y seis centímetros y linda con Camino que lo separa del resto Distrito de Yvyrarovana Departamento Canindeyú. (SE 37° 30' 52" NW ; 875,56 m) Punto N° X N 7291802.78 E 697258.47

**Línea XI-XII:** Con rumbo Sur, cincuenta y dos grados, cincuenta y tres minutos, cincuenta y tres segundos, Este, mide un mil setecientos ochenta y tres metros con cuatro centímetros y linda con Camino que lo separa del resto Distrito de Yvyrarovana Departamento Canindeyú. (SE 52° 53' 53" NW ; 1783,04 m) Punto N° XI N 7291123.99 E 697779.59.

**Línea XII-XIII:** Con rumbo Sur, ochenta y siete grados, siete minutos, cuarenta y un segundos, Este, mide un mil seiscientos diecinueve metros con cuarenta y dos centímetros y linda con Camino que lo separa del resto Distrito de Yvyrarovana Departamento Canindeyú. (SE 87° 7' 41" NW ; 1619,42 m) Punto N° XII N 7290048.39 E 699201.68

**Línea XIII-18:** Con rumbo Norte, treinta grados, treinta y siete minutos, veinte y dos segundos, Este, mide setecientos ocho metros con cincuenta y seis centímetros y linda con Camino que lo separa del resto Distrito de Yvyrarovana Departamento Canindeyú. (N 30° 37' 22" E ; 708,56 m) Punto N° XIII N 7289967.25 E 700819.07

**Línea 18-17:** Con rumbo Norte, cincuenta y siete grados, un minuto, veintidós segundos, Este, mide seis mil doscientos treinta y ocho metros con sesenta y cuatro centímetros y linda con Camino que lo separa del resto Distrito de Yvyrarovana Departamento Canindeyú. (N 57° 1' 22" E - 6238,64 m) Punto N° 17 N 7293973 E 0706414

**SUPERFICIE:** Cuarenta mil Ochocientos veintitres hectáreas con cinco mil Setecientos cuarenta y tres metros cuadrados. (SUP.: 40.823 Has 5743 m2).-

**Artículo 2°.-** Comuníquese al Poder Ejecutivo.





L E Y N°...

"QUE CREA EL MUNICIPIO LAUREL EN EL XIV DEPARTAMENTO CANINDEYÚ Y UNA MUNICIPALIDAD CON ASIENTO EN EL PUEBLO DE LAUREL".

-----

EL CONGRESO DE LA NACIÓN PARAGUAYA SANCIONA CON FUERZA DE LEY:

**Artículo 1º.-** Créase el municipio Laurel en el XIV Departamento Canindeyú y a éste efecto desaféctase su territorio de los Distritos de Ybyrarobaná y Nueva Esperanza, con los siguientes límites:

**LINEA 1-2:** Rumbo S-80° 41'21" -E (Sur, ochenta grados, cuarenta y un minutos veintiún segundos, Este), mide 2530,49 m. (dos mil quinientos treinta metros con cuarenta y nueve centímetros), linda con Arroyo que lo separa del Resto del Distrito Nueva Esperanza del Departamento Canindeyú. Punto 1 E 700870.08 N7289214.09

**LINEA 2-3:** Rumbo S-78° 38'21" -E (Sur, Setenta y ocho grados, treinta y ocho minutos veintiún segundos, Este), mide 614,37 m. (Seiscientos catorce metros con treinta y siete centímetros), linda con Arroyo que lo separa del Resto del Distrito Nueva Esperanza del Departamento Canindeyú. Punto 2 E 703367.23 N7288804.68


**LINEA 3-4:** Rumbo S-40° 51'00" -E (Sur, Cuarenta grados, cincuenta y un minutos cero segundos, Este), mide 375,73 m. (Trescientos setenta y cinco metros con setenta y tres centímetros), linda con Arroyo que lo separa del Resto del Distrito Nueva Esperanza del Departamento Canindeyú. Punto 3 E 703946.86 N 7288316.80

**LINEA 4-5:** Rumbo S-19° 22'41" -E (Sur, diecinueve grados, veintidós minutos cuarenta y un segundos, Este), mide 451,04 m. (Cuatrocientos cincuenta y un metros con cuatro centímetros), linda con Arroyo que lo separa del Resto del Distrito Nueva Esperanza del Departamento Canindeyú. Punto 4 E 704192.62 N 7288316.80


**LINEA 5-6:** Rumbo S-50° 12'24" -E (Sur, cincuenta grados, doce minutos veinticuatro segundos, Este), mide 1081,97 m. (un mil ochenta y un metros con noventa y siete centímetros), linda con Arroyo que lo separa del Resto del Distrito Nueva Esperanza del Departamento Canindeyú. Punto 5 E 704342.27 N 7287891.31

**LINEA 6-7:** Rumbo N-71° 45'26" -E (Norte, setenta y un grados, cuarenta y cinco minutos veintiséis segundos, Este), mide 3051,08 m. (tres mil cincuenta y un metros con ocho centímetros), linda con Línea que lo separa del Resto del Distrito Nueva Esperanza del Departamento Canindeyú. Punto 6 E 705173.61 N 7287198.83

**LINEA 7-8:** Rumbo S-65° 44'35" -E (Sur, sesenta y cinco grados, cuarenta y cuatro minutos treinta y cinco segundos, Este), mide 2835,96 m. (dos mil ochocientos treinta y cinco metros con noventa y seis centímetros), linda con Línea que lo separa del Resto del Distrito Nueva Esperanza del Departamento Canindeyú. Punto 7 E 708071.33 N 7288153.96

  
ESTEBAN M. SAMANIEGO A.  
DIPUTADO NACIONAL  
HONORABLE CAMARA DE DIPUTADOS

  
Teófilo Espinola  
Diputado Nacional

  
Miguel J. Cuevas Ruiz Díaz  
Diputado Nacional

**LINEA 8-9:** Rumbo S-30° 00'06" -E (Sur, treinta grados, cero minuto seis segundos, Este), mide 1269,41 m. (Un mil doscientos sesenta y nueve metros con cuarenta y un centímetros), linda con Arroyo que lo separa del Resto del Distrito Nueva Esperanza del Departamento Canindeyú. Punto 8 E 710656.91 N 7286988.87

**LINEA 9-10:** Rumbo S-67°54'18" -E (Sur, sesenta y siete grados, cincuenta y cuatro minuto dieciocho segundos, Este), mide 5062,33 m. (Cinco mil sesenta y dos metros con treinta y tres centímetros), linda con línea que lo separa del Resto del Distrito Nueva Esperanza del Departamento Canindeyú. Punto 9 E 711291.64 N 7285889.54

**LINEA 10-11:** Rumbo N-79°49'9" -E (Norte, setenta y nueve grados, cuarenta y nueve minutos nueve segundos, Este), mide 853,03 m. (Ochocientos cincuenta y tres metros con tres centímetros), linda con línea que lo separa del Resto del Distrito Nueva Esperanza del Departamento Canindeyú. Punto 10 E 715982.21 N 7283985.39

**LINEA 11-12:** Rumbo S-45°19'10" -E (Sur, Cuarenta y cinco grados, diecinueve minutos diez segundos, Este), mide 5023,61 m. (Cinco mil veintitrés metros con sesenta y un centímetros), linda con Camino que lo separa del Resto del Distrito Nueva Esperanza del Departamento Canindeyú. Punto 11 E 716821.81 N 7284136.17

**LINEA 12-13:** Rumbo N-44°43'42" -E (Norte, Cuarenta y cuatro grados, cuarenta y tres minutos cuarenta y dos segundos, Este), mide 3015,91 m. (Tres mil quince metros con noventa y un centímetros), linda con Camino que lo separa del Resto del Distrito Nueva Esperanza del Departamento Canindeyú. Punto 12 E 720393.80 N 7280603.81

**LINEA 13-14:** Rumbo S-48°38'49" -E (Sur, Cuarenta y ocho grados, treinta y ocho minutos cuarenta y nueve segundos, Este), mide 524,21 m. (Quinientos veinticuatro metros con Veintiún centímetros), linda con Camino que lo separa del Resto del Distrito Nueva Esperanza del Departamento Canindeyú. Punto 13 E 722516.23 N 7282746.47

**LINEA 14-15:** Rumbo N-66°4'49" -E (Norte, Seis grados, cuatro minutos cuarenta y nueve segundos, Este), mide 404,88 m. (cuatrocientos cuatro metros con ochenta y ocho centímetros), linda con Camino que lo separa del Resto del Distrito Nueva Esperanza del Departamento Canindeyú. Punto 14 E 722909.73 N 7282400.13

**LINEA 15-16:** Rumbo S-39°22'42" -E (Sur, treinta y nueve grados, veintidós minutos cuarenta y dos segundos, Este), mide 549,28 m. (Quinientos cuarenta y nueve metros con veintiocho centímetros), linda con Camino que lo separa del Resto del Distrito Nueva Esperanza del Departamento Canindeyú. Punto 15 E 723279.83 N 7282564.29

**LINEA 16-17:** Rumbo N-86°37'57" -E (Norte, ochenta y seis grados, treinta y siete minutos cincuenta y siete segundos, Este), mide 753,16 m. (Setecientos cincuenta y tres metros con dieciséis centímetros), linda con Camino que lo separa del Resto del Distrito Nueva Esperanza del Departamento Canindeyú. Punto 16 E 723628.31 N 7282139.71

**LINEA 17-18:** Rumbo N-41°5'9" -E (Norte, Cuarenta y un grados, cinco minutos nueve segundos, Este), mide 395,23 m. (Trescientos noventa y cinco metros con veintitrés

  
**ESTEBAN M. SAMANIEGO A.**  
DIPUTADO NACIONAL  
HONORABLE CAMARA DE DIPUTADOS

  
**Teófilo Espinola**  
Diputado Nacional

  
**Miguel J. Cuevas Ruiz Diaz**  
Diputado Nacional

centímetros), linda con Camino que lo separa del Resto del Distrito Nueva Esperanza del Departamento Canindeyú. Punto 17 E 724380.17 N 7282183.95

**LINEA 18-19:** Rumbo N-69°2'12" -E (Norte, sesenta y nueve grados, dos minutos doce segundos, Este), mide 259,79 m. (Doscientos cincuenta y nueve metros con setenta y nueve centímetros), linda con Camino que lo separa del Resto del Distrito Nueva Esperanza del Departamento Canindeyú. Punto 18 E 724639.91 N 7282481.84

**LINEA 19-20:** Rumbo S-42°10'42" -E (Sur, cuarenta y dos grados, diez minutos cuarenta y dos segundos, Este), mide 941,73 m. (Novecientos cuarenta y un metros con setenta y tres centímetros), linda con Camino que lo separa del Resto del Distrito Nueva Esperanza del Departamento Canindeyú. Punto 19 E 724882.50 N 7282574.79

**LINEA 20-21:** Rumbo S-44°57'4" -W (Sur, cuarenta y cuatro grados, cincuenta y siete minutos cuatro segundos, Oeste), mide 250,00 m. (Doscientos cincuenta metros), linda con Camino que lo separa del Resto del Distrito Nueva Esperanza del Departamento Canindeyú. Punto 20 E 725514.82 N 7281876.91

**LINEA 21-22:** Rumbo S-44°57'4" -W (Sur, cuarenta y cuatro grados, cincuenta y siete minutos cuatro segundos, Oeste), mide 2149,45 m. (Dos mil ciento cuarenta y nueve metros con cuarenta y cinco centímetros), linda con Camino que lo separa del Resto del Distrito Nueva Esperanza del Departamento Canindeyú. Punto 21 E 725338.20 N 7281699.98

**LINEA 22-23:** Rumbo N-45°33'12" -E (Norte, cuarenta y cinco grados, treinta y tres minutos doce segundos, Este), mide 3307,28 m. (tres mil trescientos siete metros con veintiocho centímetros), linda con Camino que lo separa del Resto del Distrito Nueva Esperanza del Departamento Canindeyú. Punto 22 E 726825.44 N 7280148.14

**LINEA 23-24:** Rumbo S-44°25'13" -E (Sur, cuarenta y cuatro grados, veinticinco minutos trece segundos, Este), mide 2746,85 m. (Dos mil setecientos cuarenta y seis metros con ochenta y cinco centímetros), linda con Camino que lo separa del Resto del Distrito Nueva Esperanza del Departamento Canindeyú. Punto 23 E 729186.52 N 7282464.04


**LINEA 24-25:** Rumbo N-79°42'54" -E (Norte, setenta y nueve grados, cuarenta y dos minutos cincuenta y cuatro segundos, Este), mide 2106,33 m. (Dos mil ciento seis metros con treinta y tres centímetros), linda con Camino que lo separa del Resto del Distrito Nueva Esperanza del Departamento Canindeyú. Punto 24 E 731109.08 N 7280502.17

**LINEA 25-26:** Rumbo S-76°21'11" -E (Sur, setenta y seis grados, veintiún minutos once segundos, Este), mide 2164,60 m. (Dos mil ciento sesenta y cuatro metros con sesenta centímetros), linda con Camino que lo separa del Resto del Distrito Nueva Esperanza del Departamento Canindeyú. Punto 25 E 733181.56 N 7280878.25

**LINEA 26-27:** Rumbo S-72°54'55" -E (Sur, setenta y dos grados, cincuenta y cuatro minutos cincuenta y cinco segundos, Este), mide 2833,65 m. (Dos mil ochocientos treinta y tres metros con sesenta y cinco centímetros), linda con Camino que lo separa del Resto del Distrito Nueva Esperanza del Departamento Canindeyú. Punto 26 E 735285.05 N 7280367.54

  
ESTEBAN M. SAMANIEGO A.  
DIPUTADO NACIONAL  
HONORABLE CAMARA DE DIPUTADOS

  
Teófilo Espinola  
Diputado Nacional

  
Miguel J. Cuevas Ruiz Díaz  
Diputado Nacional

**LINEA 27-28:** Rumbo S-45°21'17" -E (Sur, cuarenta y cinco grados, veintiún minutos diecisiete segundos, Este), mide 2657,08 m. (Dos mil seiscientos cincuenta y siete metros con ocho centímetros), linda con Camino que lo separa del Resto del Distrito Nueva Esperanza del Departamento Canindeyú. Punto 27 E 737993.66 N 7279535.06

**LINEA 28-29:** Rumbo N-52°30'30" -E (Norte, Cincuenta y dos grados, treinta minutos treinta segundos, Este), mide 1891,20 m. (Un mil Ochocientos noventa y un metros con veinte centímetros), linda con Camino que lo separa del Resto del Distrito Nueva Esperanza del Departamento Canindeyú. Punto 28 E 739884.09 N 7277667.89

**LINEA 29-30:** Rumbo S-43°9'55" -E (Sur, Cuarenta y tres grados, nueve minutos cincuenta y cinco segundos, Este), mide 9117,51 m. (Nueve mil ciento diecisiete metros con cincuenta y un centímetros), linda con Camino que lo separa del Resto del Distrito Nueva Esperanza del Departamento Canindeyú. Punto 29 E 741384.65 N 7278818.97

**LINEA 30-31:** Rumbo N-48°7'17" -E (Norte, Cuarenta y ocho grados, siete minutos diecisiete segundos, Este), mide 483,85 m. (Cuatrocientos ochenta y tres metros con ochenta y cinco centímetros), linda con Camino que lo separa del Resto del Distrito Nueva Esperanza del Departamento Canindeyú. Punto 30 E 747621.99 N 7272168.82

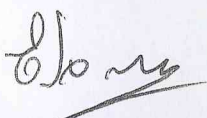

**LINEA 31-32:** Rumbo S-44°59'28" -E (Sur, Cuarenta y cuatro grados, cincuenta y nueve minutos veintiocho segundos, Este), mide 1592,73 m. (Un mil quinientos noventa y dos metros con setenta y tres centímetros), linda con Camino que lo separa del Resto del Distrito Nueva Esperanza del Departamento Canindeyú. Punto 31 E 747982.25 N 7272491.82

**LINEA 32-33:** Rumbo N-40°49'48" -E (Norte, Cuarenta grados, cuarenta y nueve minutos cuarenta y ocho segundos, Este), mide 3066,83 m. (Tres mil sesenta y seis metros con ochenta y tres centímetros), linda con Camino que lo separa del Resto del Distrito Nueva Esperanza del Departamento Canindeyú. Punto 32 E 749108.31 N 7271365.41

**LINEA 33-34:** Rumbo S-53°41'7" -E (Sur, cincuenta y tres grados, cuarenta y un minutos siete segundos, Este), mide 1348,66 m. (Un mil trescientos cuarenta y ocho metros con sesenta y seis centímetros), linda con Camino que lo separa del Resto del Distrito Nueva Esperanza del Departamento Canindeyú. Punto 33 E 751113.46 N 7273685.93

**LINEA 34-35:** Rumbo S-7°7'35" -E (Sur, siete grados, siete minutos treinta y cinco segundos, Este), mide 782,70 m. (Setecientos ochenta y dos metros con setenta centímetros), linda con Camino que lo separa del Resto del Distrito Nueva Esperanza del Departamento Canindeyú. Punto 34 E 752200.18 N 7272887.23

**LINEA 35-36:** Rumbo S-28°20'3" -E (Sur, veintiocho grados, veinte minutos tres segundos, Este), mide 1094,42 m. (Un mil noventa y cuatro metros con cuarenta y dos centímetros), linda con Camino que lo separa del Resto del Distrito Nueva Esperanza del Departamento Canindeyú. Punto 35 E 752297.28 N 7272110.57

  
**ESTEBAN M. SAMANIEGO A.**  
DIPUTADO NACIONAL  
HONORABLE CAMARA DE DIPUTADOS

  
**Teófilo Espinola**  
Diputado Nacional

  
**Miguel J. Cuevas Ruiz Díaz**  
Diputado Nacional

**LINEA 36-37:** Rumbo N-81°27'4" -E (Norte, ochenta y un grados, veintisiete minutos cuatro segundos, Este), mide 3017,98 m. (tres mil diecisiete metros con noventa y ocho centímetros), linda con Camino que lo separa del Resto del Distrito Nueva Esperanza del Departamento Canindeyú. Punto 36 E 752816.71 N 7271147.27

**LINEA 37-38:** Rumbo S-69°40'43" -E (Sur, sesenta y nueve grados, cuarenta minutos cuarenta y tres segundos, Este), mide 523,27 m. (Quinientos veintitrés metros con veintisiete centímetros), linda con Camino que lo separa del Resto del Distrito Nueva Esperanza del Departamento Canindeyú. Punto 37 E 755801.16 N 7271595.90

**LINEA 38-39:** Rumbo S-79°45'44" -E (Sur, setenta y nueve grados, cuarenta y cinco minutos cuarenta y cuatro segundos, Este), mide 2195,96 m. (Dos mil ciento noventa y cinco metros con noventa y seis centímetros), linda con Camino que lo separa del Resto del Distrito Nueva Esperanza del Departamento Canindeyú. Punto 38 E 756291.86 N 7271414.18

**LINEA 39-40:** Rumbo S-88°46'33" -E (Sur, ochenta y ocho grados, cuarenta y Seis minutos treinta y tres segundos, Este), mide 596,63 m. (Quinientos noventa y seis metros con sesenta y tres centímetros), linda con Camino que lo separa del Resto del Distrito Nueva Esperanza del Departamento Canindeyú. Punto 39 E 758452.86 N 7271023.88

**LINEA 40-41:** Rumbo S-60°19'30" -E (Sur, sesenta grados, diecinueve minutos treinta segundos, Este), mide 477,06 m. (Cuatrocientos setenta y siete metros con seis centímetros), linda con Camino que lo separa del Resto del Distrito Nueva Esperanza del Departamento Canindeyú. Punto 40 E 759049.35 N 7271011.13


**LINEA 41-42:** Rumbo S-30°40'17" -E (Sur, treinta grados, cuarenta minutos diecisiete segundos, Este), mide 653,82 m. (Seiscientos cincuenta y tres metros con ochenta y dos centímetros), linda con Camino que lo separa del Resto del Distrito Nueva Esperanza del Departamento Canindeyú. Punto 41 E 759463.85 N 7270774.95

**LINEA 42-43:** Rumbo N-77°50'15" -E (Norte, setenta y siete grados, cincuenta minutos quince segundos, Este), mide 271,52 m. (Doscientos setenta y un metros con cincuenta y dos centímetros), linda con Camino que lo separa del Resto del Distrito Nueva Esperanza del Departamento Canindeyú. Punto 42 E 759797.37 N 7270212.59


**LINEA 43-44:** Rumbo N-24°59'22" -E (Norte, Veinticuatro grados, cincuenta y nueve minutos veintidós segundos, Este), mide 1505,77 m. (Un mil quinientos cinco metros con setenta y siete centímetros), linda con Camino que lo separa del Resto del Distrito Nueva Esperanza del Departamento Canindeyú. Punto 43 E 760062.80 N 7270269.80

**LINEA 44-45:** Rumbo N-44°42'19" -E (Norte, cuarenta y cuatro grados, cuarenta y dos minutos diecinueve segundos, Este), mide 1278,34 m. (Un mil doscientos setenta y ocho metros con treinta y cuatro centímetros), linda con Camino que lo separa del Resto del Distrito Nueva Esperanza del Departamento Canindeyú. Punto 44 E 760698.92 N 7271634.61

**LINEA 45-46:** Rumbo N-58°30'24" -E (Norte, cincuenta y ocho grados, treinta minutos veinticuatro segundos, Este), mide 598,06 m. (Quinientos noventa y ocho metros con

  
ESTEBAN M. SAMANIEGO A.  
DIPUTADO NACIONAL  
HONORABLE CAMARA DE DIPUTADOS

  
Teófilo Espinola  
Diputado Nacional

  
Miguel J. Cuevas Ruiz Díaz  
Diputado Nacional

seis centímetros), linda con Camino que lo separa del Resto del Distrito Nueva Esperanza del Departamento Canindeyú. Punto 45 E 761598.18 N 7272543.17

**LINEA 46-47:** Rumbo S-61°28'28" -E (Sur, sesenta y un grados, veintiocho minutos veintiocho segundos, Este), mide 315,14 m. (Trescientos quince metros con catorce centímetros), linda con Camino que lo separa del Resto del Distrito Nueva Esperanza del Departamento Canindeyú. Punto 46 E 762108.15 N 7272855.60

**LINEA 47-48:** Rumbo S-21°20'49" -E (Sur, veintiun grados, veinte minutos cuarenta y nueve segundos, Este), mide 464,97 m. (Cuatrocientos sesenta y cuatro metros con noventa y siete centímetros), linda con Camino que lo separa del Resto del Distrito Nueva Esperanza del Departamento Canindeyú. Punto 47 E 762385.03 N 7272705.10

**LINEA 48-49:** Rumbo S-44°19'10" -E (Sur, cuarenta y cuatro grados, diecinueve minutos diez segundos, Este), mide 2647,56 m. (dos mil seiscientos cuarenta y siete metros con cincuenta y seis centímetros), linda con Camino que lo separa del Resto del Distrito Nueva Esperanza del Departamento Canindeyú. Punto 48 E 762554.29 N 7272272.03

**LINEA 49-50:** Rumbo N-48°6'41" -E (Norte, cuarenta y ocho grados, seis minutos cuarenta y un segundos, Este), mide 991,38 m. (novecientos noventa y un metros con treinta y ocho centímetros), linda con Camino que lo separa del Resto del Distrito Nueva Esperanza del Departamento Canindeyú. Punto 49 E 764404.03 N 7270377.81


**LINEA 50-51:** Rumbo S-88°8'6" -E (Sur, ochenta y ocho grados, ocho minutos seis segundos, Este), mide 2972,79 m. (dos mil novecientos setenta y dos metros con setenta y nueve centímetros), linda con Camino que lo separa del Resto del Distrito Nueva Esperanza del Departamento Canindeyú. Punto 50 E 765142.06 N 7271039.74

**LINEA 51-H:** Rumbo S-19° 00' -W (Sur, diecinueve grados, cero minuto, Oeste), mide 4364,55 m. (Cuatro mil trescientos sesenta y cuatro metros con cincuenta y cinco centímetros), linda con el Río Paraná (Lago de Itaipú), límite natural con la República Federativa del Brasil. Punto 51 E 768113.27 N 7270942.99

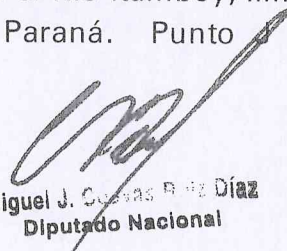
**LINEA H-I:** Rumbo N-57° 00' -W (Norte, cincuenta y siete grados, cero minuto, Oeste), mide 6.400 m. (seis mil cuatrocientos metros), linda con el Río Itambey, límite natural con el Distrito San Alberto del Departamento Alto Paraná. Punto H E 767721.21 N 7266625.31

**LINEA I-J:** Rumbo S-57° 00' -W (Sur, cincuenta y siete grados, cero minuto, Oeste), mide 6.700 m. (seis mil setecientos metros), linda con el Río Itambey, límite natural con el Distrito San Alberto del Departamento Alto Paraná. Punto I E 761661.60 N 7268684.68

**LINEA J-K:** Rumbo N-54° 30' -W (Norte, cincuenta y cuatro grados, treinta minutos, Oeste), mide 5.900 m. (cinco mil novecientos metros), linda con el Río Itambey, límite natural con el Distrito San Alberto del Departamento Alto Paraná. Punto J E 756725.75 N 7264153.97

  
**ESTEBAN M. SAMANIEGO A.**  
DIPUTADO NACIONAL  
HONORABLE CAMARA DE DIPUTADOS

  
**Teófilo Espinola**  
Diputado Nacional

  
**Miguel J. Cuevas Ruiz Díaz**  
Diputado Nacional

**LINEA K-L:** Rumbo N-79° 00'-W (Norte, setenta y nueve grados, cero minuto, Oeste), mide 12.400 m. (doce mil cuatrocientos metros), linda con el Río Itambey, límite natural con el Distrito San Alberto del Departamento Alto Paraná. Punto K E 751420.63 N 7266735.78

**LINEA L-M:** Rumbo N-08° 59'-W (Norte, ocho grados, cincuenta y nueve minutos, Oeste), mide 3.772,75 m. (tres mil setecientos setenta y dos metros con setenta y cinco centímetros), linda con el Río Itambey, límite natural con el Distrito Minga Porá del Departamento Alto Paraná. Punto L E 739024.60 N 7267049.67

**LINEA M-23:** Rumbo N-73° 00'-W (Norte, setenta y tres grados, cero minuto, Oeste), mide 23.500 m. (veintitrés mil quinientos metros), linda con el Río Itambey, límite natural con el Distrito Minga Porá del Departamento Alto Paraná. Punto M E 737825.45 N 7270626.77

**LINEA 23-24:** Rumbo N-20° 00'-W (Norte, veinte grados, cero minuto, Oeste), mide 8.000 m. (ocho mil metros), linda con el Río Itambey, límite natural con el Distrito Minga Porá del Departamento Alto Paraná. Punto 23 E 714523.85 N 7273674.02

**LINEA 24-25:** Rumbo N-63° 00'-W (Norte, sesenta y tres grados, cero minuto, Oeste), mide 9.800 m. (nueve mil ochocientos metros), linda con el Río Itambey, límite natural con el Distrito Itakyry del Departamento Alto Paraná. Punto 24 E 710578.45 N 7280633.46

**LINEA 25-20:** Rumbo S-81° 31'13"-W (Sur, sesenta y tres grados, cero minuto, Oeste), mide 347,97 m. (trescientos cuarenta y siete metros con noventa y siete centímetros), linda con el Río Itambey, límite natural con el Distrito Itakyry del Departamento Alto Paraná. Punto 25 E 701229.49 N 7283572.31

**LINEA 20-21:** Con rumbo Norte, ochenta y seis grados, dos minutos, cinco segundos, Oeste, mide cinco mil cuarenta y tres metros con dos centímetros y linda con Arroyo que lo separa del Distrito de Itakyry Departamento Alto Paraná. (N 86° 2' 5" W- 5.043,02 m). Punto N° 20 N 7283521 E 0700885.

**LINEA 21-22:** Con rumbo Sur, ochenta grados, cincuenta y dos minutos, veintiséis segundos, Oeste, mide un mil ochocientos sesenta y cinco metros con treinta y cuatro centímetros y linda con Arroyo que lo separa del Distrito de Itakyry Departamento Alto Paraná. (S 80° 52' 26" W- 1.865,34 m). Punto N° 21 N 7283870 E 0695854.

**LINEA 22-23:** Con rumbo Norte, setenta y tres grados, cincuenta y nueve minutos, treinta y tres segundos, Oeste, mide un mil ochocientos setenta y siete metros con cincuenta y cinco centímetros y linda con Arroyo que lo separa del Distrito de Itakyry Departamento de Alto Paraná. (N 73° 59' 33" W- 1.877,55 m). Punto N° 22 N 7283574 E 0694012.

**LINEA 23-24:** Con rumbo Norte, cuarenta y tres grados, treinta y seis minutos, diez segundos, Oeste, mide un mil setecientos quince metros con noventa y nueve centímetros y linda con Arroyo que lo separa del Distrito de Itakyry Departamento Alto Paraná. (N 43° 36' 10" W- 1.715,99 m). Punto N° 23 N 7284092 E 0692208.

**LINEA 24-25:** Con rumbo Norte tres grados siete minutos treinta segundos Este, mide dos mil novecientos noventa y tres metros con quince centímetros y linda con Arroyo

que lo separa del Distrito de Itakyry Departamento Alto Paraná. (N 3° 7' 30" E- 2.993,15 m). Punto N° 24 N 7285335 E 0691024.

**LINEA 25-26:** Con rumbo Norte, treinta y cuatro grados, cero minuto, veinticuatro segundos, Oeste, mide tres mil seiscientos sesenta y nueve metros con sesenta y un centímetros y linda con Arroyo que lo separa del Distrito de Itakyry Departamento Alto Paraná y con el Distrito de Vaquería Departamento Caaguazú. (N 34° 0' 24" W- 3.669,61 m). Punto N° 25 N 7288324 E 0691187.

**LINEA 26-27:** Con rumbo Sur, sesenta y cinco grados, veintitrés minutos, nueve segundos, Oeste, mide seiscientos sesenta y cinco metros con seis centímetros y linda con la línea que lo separa del Distrito de Vaquería Departamento Caaguazú. (S 65° 23' 9" W- 665,06 m). Punto N° 26 N 7291366 E 0689135.

**LINEA 27-28:** Con rumbo Norte, sesenta y tres grados, cuarenta y seis minutos, veinticinco segundos, Oeste, mide un mil quinientos setenta y cuatro metros con noventa y cinco centímetros y linda con la línea que lo separa del Distrito de Vaquería Departamento Caaguazú. (N 63° 46' 25" W- 1.574,95 m). Punto N° 27 N 7291089 E 0688530.

**LINEA 28-29:** Con rumbo Norte, veintiún grados, cuarenta y ocho minutos, cuarenta y tres segundos, Oeste, mide un mil seiscientos cincuenta y dos metros con ochenta y tres centímetros y linda con la línea que lo separa del Distrito de Vaquería Departamento Caaguazú. (N 21° 48' 43" W- 1.652,83 m). Punto N° 28 N 7291785 E 0687118.

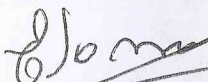
**LINEA 29-I:** Con rumbo Norte, cincuenta y ocho grados, cuatro minutos, treinta y nueve segundos, Este, mide doscientos treinta y cuatro metros con un centímetros y linda con calle que lo separa del resto Distrito de Yvyrovana Departamento Canindeyú. (NE 58°04'39" SW ; 234,01 m) Punto N° 29 N 7293320.00 E 686504.00

**LINEA I-II:** Con rumbo Norte, Treinta y nueve grados, un minuto, veintidós segundos, Este, mide dos mil ochocientos setenta metros con noventa y cinco centímetros y linda con calle que lo separa del resto Distrito de Yvyrovana Departamento Canindeyú. (NE 39°01'22" SW ; 2870,95 m) Punto N° I N 7293443.73 E 0686702.61


**LINEA II-III:** Con rumbo Norte, sesenta y siete grados, veintiséis minutos, dieciocho segundos, Este, mide doscientos cincuenta y cinco metros con ochenta y cuatro centímetros y linda con calle que lo separa del resto Distrito de Yvyrovana Departamento Canindeyú. (NE 67°26'18" SW ; 255,84 m) Punto N° II N 7295674.16 E 0688510.25

**LINEA III-IV:** Con rumbo Sur, ochenta y tres grados, dieciséis minutos, quince segundos, Este, mide un mil seiscientos cuarenta y ocho metros con veinte centímetros y linda con calle que lo separa del resto Distrito de Yvyrovana Departamento Canindeyú. (SE 83°16'15" NW ; 1648,20 m) Punto N° III N 7295772.32 E 0688746.51

**LINEA IV-V:** Con rumbo Norte, ochenta grados, treinta y nueve minutos, dieciocho segundos, Este, mide ciento diecisiete metros con sesenta y cinco centímetros y linda

  
**ESTEBAN M. SAMANIEGO A.**  
DIPUTADO NACIONAL  
HONORABLE CAMARA DE DIPUTADOS

  
**Teófilo Espinola**  
Diputado Nacional

  
**Miguel J. Cuevas Ruiz Díaz**  
Diputado Nacional



con calle que lo separa del resto Distrito de Yvyrarovana Departamento Canindeyu. (NE 80°39'18" SW ; 117,65 m) Punto N° IV N 7295579.19 E 0690383.36

**LINEA V-VI:** Con rumbo Norte, cuarenta y siete grados, cincuenta y dos minutos, dos segundos, Este, mide ciento treinta y seis metros con veintiocho centímetros y linda con calle que lo separa del resto Distrito de Yvyrarovana Departamento Canindeyu. (NE 47°52'02" SW ; 136,28 m) Punto N° V N 7295598.29 E 0690499.44

**LINEA VI-VII:** Con rumbo Norte, ochenta y nueve grados, trece minutos, cincuenta y siete segundos, Este, mide dieciséis mil dos metros con noventa y cinco centímetros y linda con la línea que lo separa del resto Distrito de Yvyrarovana Departamento Canindeyu. (NE 89°13'57" SW ; 16002,95 m) Punto N° VI N 7295689.71 E 0690600.51

**LINEA VII-17:** Con rumbo Sur, cinco grados, treinta y cuatro minutos, veintisiete segundos, Oeste, mide Un mil novecientos cuarenta metros con cincuenta y centímetros y linda con Arroyo que lo separa del Distrito de Katuete. S 5°34'27" W 1940,51 m Punto N° VII N 7295904.07 E 0706602.02

**LINEA 17-A:** Con rumbo Sur, cinco grados, treinta y cuatro minutos, veintisiete segundos, Oeste, mide Un mil novecientos cuarenta metros con cincuenta y centímetros y linda con Arroyo que lo separa del Distrito de Katuete. N 71°43'01" E 473,93 m Punto N° 17 N 7293973 E 0706414.

**LINEA A-27:** Rumbo S-15° 00' -W (Sur, quince grados, cero minuto Oeste), mide 1000,00 m. (un mil metros), linda con arroyo que lo separa del Distrito de Nueva Esperanza del Departamento Canindeyú. Punto A E 706864.37 N 7294121.56

**LINEA 27-1:** Rumbo S-66° 00' -W (Sur, sesenta y seis grados, cero minuto oeste), mide 7078,52 m. (Siete mil setenta y ocho metros con cincuenta y dos centímetros), linda con espacio entre el ambos Distrito Yvyrarovana y nueva esperanza del Departamento Canindeyú. Punto 27 E 737993.66 N 7279535.06

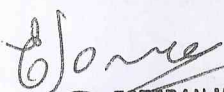
El área delimitada para el Municipio creado en la presente Ley, abarca la **SUPERFICIE de 72.132 Has 2518 m<sup>2</sup>. (Setenta y dos mil ciento treinta y dos hectáreas, dos mil quinientos dieciocho metros cuadrados).**

SUPERF. POLIGONAL:	66.801 Ha. 0913 m <sup>2</sup>
SUPERF. EXTRAPOLIGONAL:	5.682 Ha. 0723m <sup>2</sup>
SUPERF. INTRAPOLIGONAL:	-351Ha. 7335 m <sup>2</sup>
<b>SUPERFICIE DEL DISTRITO =</b>	<b>72.132 Has 2518 m<sup>2</sup>.</b>


**Artículo 2º.-** Créase una Municipalidad en el Municipio establecido por el artículo 1º de la presente ley, con asiento en el pueblo de Laurel.

**Artículo 3º.** Una vez promulgada la presente ley, la Justicia Electoral deberá convocar a elecciones Municipales de acuerdo a la forma y plazos establecidos en las leyes correspondientes. Hasta tanto se elijan las nuevas autoridades, la administración del nuevo municipio permanecerá a cargo de los Municipio de Ybyrarobaná y Nueva Esperanza.

**Artículo 4º.** Modifícanse los límites del Distrito de Ybyrarobana creado por Ley N° 4.571/2011, con los siguientes datos técnicos:

  
**ESTEBAN M. SAMANIEGO A.**  
DIPUTADO NACIONAL  
HONORABLE CAMARA DE DIPUTADOS

  
**Teófilo Espinola**  
Diputado Nacional

  
**Miguel J. Cuevas Ruiz Diaz**  
Diputado Nacional

**LINEA 1-2:** Con rumbo Sur, cuarenta y nueve grados, un minuto, treinta y seis segundos, Este, mide cuatro mil ochenta y ocho metros con treinta y ocho centímetros y linda con la calle que lo separa del Distrito de Corpus Christi. (S 49° 1' 36" E- 4.088,38 m). Punto N° 1 N 7332113 E 0688576.

**LINEA 2-3:** Con rumbo Sur, ochenta y ocho grados, cincuenta y cinco minutos, cincuenta y cuatro segundos, Este, mide dos mil ciento catorce metros con ocho centímetros y linda con calle que lo separa del Distrito de Corpus Christi. (S 88° 55' 54" E- 2.114,08 m). Punto N° 2 N 7329433 E 0691663.

**LINEA 3-4:** Con rumbo Sur, sesenta y seis grados, quince minutos, dos segundos, Este, mide novecientos cincuenta y seis metros con cincuenta centímetros y linda con calle que lo separa del Distrito de Corpus Christi. (S 66° 15' 2" E- 956,50 m). Punto N° 3 N 7329393 E 0693777.

**LINEA 4-5:** Con rumbo Norte, setenta y siete grados, cincuenta minutos, seis segundos, Este, mide un mil seiscientos noventa y un metros con dieciocho centímetros y linda con calle que lo separa del Distrito de Corpus Christi. (N 77° 50' 6" E- 1.691,18 m). Punto N° 4 N 7329008 E 0694652.

**LINEA 5-6:** Con rumbo Sur, setenta y cuatro grados, cuarenta y dos minutos, cuarenta y tres segundos, Este, mide dos mil setecientos cuarenta metros con noventa y un centímetros y linda con calle que lo separa del Distrito de Corpus Christi. (S 74° 42' 43" E- 2.740,91m). Punto N° 5 N 7329364 E 0696306.


**LINEA 6-7:** Con rumbo Sur, veintidós grados, treinta y un minutos, cincuenta y tres segundos, Este, mide dos mil cuatrocientos veintinueve metros con treinta y cinco centímetros y linda con calle que lo separa del Distrito de Corpus Christi. (S 22° 31' 53" E- 2.429,35 m). Punto N° 6 N 7328642 E 0698950.


**LINEA 7-8:** Con rumbo Sur, cincuenta y cinco grados, veintinueve minutos, nueve segundos, Este, mide tres mil novecientos treinta y tres metros con setenta y un centímetros y linda con calle que lo separa del Distrito de Corpus Christi. (S 55° 29' 9" E- 3.933,71 m). Punto N° 7 N 7326398 E 0699880.


**LINEA 8-9:** Con rumbo Sur, cero grado, treinta minutos, cuarenta y un segundos, Este, mide dos mil novecientos cuarenta y cinco metros con veintidós centímetros y linda con calle que lo separa del Distrito de Corpus Christi. (S 0° 30' 41" E- 2.945,22 m). Punto N° 8 N 7324169 E 0703122.

**LINEA 9-10:** Con rumbo Sur, seis grados, tres minutos, veintiocho segundos, Este, mide dos mil doscientos treinta metros con noventa y cinco centímetros y linda con calle que lo separa del Distrito de Corpus Christi. (S 6° 3' 28" E- 2.230,95 m). Punto N° 9 N 7321224 E 0703148.

**LINEA 10-11:** Con rumbo Sur, cero grado, cero minuto, veinticuatro segundos, Oeste, mide dos mil novecientos sesenta y siete metros con veinticuatro centímetros y linda con calle que lo separa del Distrito de Corpus Christi. (S 0° 0' 24" W- 2.967,24 m). Punto N° 10 N 7319005 E 0703384.

  
ESTEBAN M. SAMANIEGO A.  
DIPUTADO NACIONAL  
HONORABLE CAMARA DE DIPUTADOS

  
Teófilo Espinola  
Diputado Nacional

  
Miguel J. Cuevas Ruiz Díaz  
Diputado Nacional

**LINEA 11-12:** Con rumbo Sur, quince grados, treinta y nueve minutos, dieciocho segundos, Este, mide dos mil seiscientos cincuenta metros con noventa y cuatro centímetros y linda con calle que lo separa del Distrito de Corpus Christi. (S 15° 39' 18" E- 2.650,94 m). Punto N° 11 N 7316038 E 0703383.

**LINEA 12-13:** Con rumbo Sur, veintiún grados, dieciséis minutos, cuarenta y un segundos, Este, mide dos mil doscientos setenta y seis metros con setenta y cuatro centímetros y linda con calle que lo separa del Distrito de Corpus Christi. (S 21° 16' 41" E- 2.276,74 m). Punto N° 12 N 7313495 E 0704096.

**LINEA 13-14:** Con rumbo Sur, sesenta y seis grados, veinticuatro minutos, cuarenta y siete segundos, Oeste, mide quinientos dieciocho metros con cuarenta centímetros y linda con calle que lo separa del Distrito de Corpus Christi. (S 66° 24' 47" W- 518,40 m). Punto N° 13 N 7311373 E 0704922.

**LINEA 14-15:** Con rumbo Sur, cuarenta y nueve grados, treinta y un minutos, nueve segundos, Este, mide ocho mil cuatrocientos veintisiete metros con treinta y nueve centímetros y linda con Arroyo que lo separa del Distrito de Corpus Christi. (S 49° 31' 9" E- 8.427,39 m) Punto N° 14 N 7311166 E 0704446.

**LINEA 15-16:** Con rumbo Sur, cincuenta grados, treinta y cuatro minutos, doce segundos, Oeste, mide cuatro mil seiscientos cuarenta y tres metros con setenta y ocho centímetros y linda con Arroyo que lo separa del Distrito de Katuete. (S 50° 34' 12" W- 4.643,78 m). Punto N° 15 N 7305695 E 0710857.

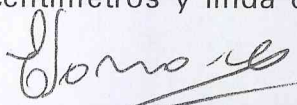

**LINEA 16-VII:** Con rumbo Sur, cinco grados, treinta y cuatro minutos, veintisiete segundos, Oeste, mide Seis mil ochocientos setenta y tres metros con cuarenta y seis centímetros y linda con Arroyo que lo separa del Distrito de Katuete. (S 5° 34' 27" W- 6873,46 m). Punto N° 16 N 7302745 E 0707270.


**LINEA VII-VI:** Con rumbo Sur, ochenta y nueve grados, trece minutos, cincuenta y siete segundos, Oeste, mide dieciséis mil dos metros con noventa y cinco centímetros y linda con la línea que lo separa de la fracción a desmembrarse para el nuevo Distrito de Laurel Departamento Canindeyu. (NE 89°13'57" SW ; 16002,95 m) Punto N° VII N 7295904.07 E 0706602.02


**LINEA VI-V:** Con rumbo Sur, cuarenta y siete grados, cincuenta y dos minutos, dos segundos, Oeste, mide ciento treinta y seis metros con veintiocho centímetros y linda con calle que lo separa de la fracción a desmembrarse para el nuevo Distrito de Laurel Departamento Canindeyu. (NE 47°52'02" SW ; 136,28 m) Punto N° VI N 7295689.71 E 0690600.51

**LINEA V-IV:** Con rumbo Sur, ochenta grados, treinta y nueve minutos, dieciocho segundos, Oeste, mide ciento diecisiete metros con sesenta y cinco centímetros y linda con calle que lo separa de la fracción a desmembrarse para el nuevo Distrito de Laurel, Departamento Canindeyu. (NE 80°39'18" SW ; 117,65 m) Punto N° V N 7295598.29 E 0690499.44

**LINEA IV-III:** Con rumbo Norte, ochenta y tres grados, dieciséis minutos, quince segundos, Oeste, mide un mil seiscientos cuarenta y ocho metros con veinte centímetros y linda con calle que lo separa de la fracción a desmembrarse para el

  
 **ESTEBAN M. SAMANIEGO A.**  
DIPUTADO NACIONAL  
HONORABLE CAMARA DE DIPUTADOS

  
**Teófilo Espinola**  
Diputado Nacional

  
**Miguel J. Cuevas Ruiz Díaz**  
Diputado Nacional

nuevo Distrito de Laurel, Departamento Canindeyu. (SE 83°16'15" NW ; 1648,20 m)  
Punto N° IV N 7295579.19 E 0690383.36

**LINEA III-II:** Con rumbo Sur, sesenta y siete grados, veintiséis minutos, dieciocho segundos, Oeste, mide doscientos cincuenta y cinco metros con ochenta y cuatro centímetros y linda con calle que lo separa de la fracción a desmembrarse para el nuevo Distrito de Laurel Departamento Canindeyu. (NE 67°26'18" SW ; 255,84 m)  
Punto N° III N 7295772.32 E 0688746.51

**LINEA II-I:** Con rumbo Sur, Treinta y nueve grados, un minuto, veintidós segundos, Oeste, mide dos mil ochocientos setenta metros con noventa y cinco centímetros y linda con calle de la fracción a desmembrarse para el nuevo Distrito de Laurel, Departamento Canindeyú. (NE 39°01'22" SW ; 2870,95 m) Punto N° II N 7295674.16 E 0688510.25

**LINEA I-29:** Con rumbo Sur, cincuenta y ocho grados, cuatro minutos, treinta y nueve segundos, Oeste, mide doscientos treinta y cuatro metros con un centímetros y linda con calle que lo separa de la fracción a desmembrarse para el nuevo Distrito de Laurel, Departamento Canindeyú. (NE 58°04'39" SW ; 234,01 m) Punto N° I N 7293443.73 E 0686702.61

**LINEA 29-30:** Con rumbo Sur, ochenta y dos grados, cincuenta y un minutos, siete segundos, Oeste, mide ocho mil ciento ochenta y cinco metros con cinco centímetros y linda con calle que lo separa del Distrito de Vaquería Departamento Caaguazú. (S 82° 51' 7" W- 8.185,05 m). Punto N° 29 N 7293320 E 0686504.


**LINEA 30-31:** Con rumbo Norte, sesenta y cinco grados, quince minutos, cuatro segundos, Oeste, mide cuatrocientos un metros con treinta centímetros y linda con calle que lo separa del Distrito de Vaquería Departamento Caaguazú. (N 65° 15' 4" W- 401,30 m). Punto N° 30 N 7292301 E 0678382.

**LINEA 31-32:** Con rumbo Norte, treinta y tres grados, cincuenta y dos minutos, treinta y siete segundos, Oeste, mide un mil sesenta y dos metros con noventa y cinco centímetros y linda con calle que lo separa del Distrito de Vaquería Departamento Caaguazú. (N 33° 52' 37" W- 1.062,95 m). Punto N° 31 N 7292469 E 0678018.

**LINEA 32-33:** Con rumbo Sur, cincuenta grados, treinta y un minutos, nueve segundos, Oeste, mide un mil cuatrocientos treinta y cinco metros con noventa y cuatro centímetros y linda con calle que lo separa del Distrito de Vaquería Departamento Caaguazú. (S 50° 31' 9" W- 1.435,94 m). Punto N° 32 N 7293352 E 0677425.

**LINEA 33-34:** Con rumbo Sur, nueve grados, treinta y tres minutos, treinta segundos, Oeste, mide un mil trescientos treinta y seis metros con cincuenta y seis centímetros y linda con calle que lo separa del Distrito de Vaquería Departamento de Caaguazú. (S 9° 33' 30" W- 1.336,56 m). Punto N° 33 N 7292439 E 0676317.

**LINEA 34-35:** Con rumbo Sur, cincuenta y tres grados, veintidós minutos, trece segundos, Oeste, mide dos mil novecientos dos metros con ocho centímetros y linda con calle que lo separa del Distrito de Vaquería Departamento Caaguazú. (S 53° 22' 13" W- 2.902,08 m). Punto N° 34 N 7291121 E 0676095.

 ESTEBAN M. SAMANIEGO A.  
DIPUTADO NACIONAL  
HONORABLE CAMARA DE DIPUTADOS

  
Teófilo Espinola  
Diputado Nacional

  
Miguel J. Cuevas Ruiz Diaz  
Diputado Nacional

**LINEA 35-36:** Con rumbo Norte, dieciséis grados, cuatro minutos, veintitrés segundos, Oeste, mide un mil doscientos treinta metros con ocho centímetros y linda con calle que lo separa del Distrito de Vaquería Departamento Caaguazú. (N 16° 4' 23" W- 1.230,08 m). Punto N° 35 N 7289389 E 0673766.

**LINEA 36-37:** Con rumbo Norte, ochenta y seis grados, cincuenta y ocho minutos, treinta y tres segundos, Oeste, mide doscientos cuarenta y seis metros con cuarenta y un centímetros y linda con calle que lo separa del Distrito de Vaquería Departamento Caaguazú. (N 86° 58' 33" W- 246,41 m). Punto N° 36 N 7290571 E 0673425.

**LINEA 37-38:** Con rumbo Norte, veinte grados, cuarenta y nueve minutos, treinta y ocho segundos, Oeste, mide trescientos treinta y tres metros con ochenta y un centímetros y linda con calle que lo separa del Distrito de Vaquería Departamento de Caaguazú. (N 20° 49' 38" W- 333,81 m). Punto N° 37 N 7290584 E 0673179.

**LINEA 38-39:** Con rumbo Norte, treinta y siete grados, cincuenta y dos minutos, dos segundos, Oeste, mide cuatrocientos cincuenta metros con noventa y seis centímetros y linda con calle que lo separa del Distrito de Vaquería Departamento Caaguazú. (N 37° 52' 2" W- 450,96 m). Punto N° 38 N 7290896 E 0673061.

**LINEA 39-40:** Con rumbo Sur, cuarenta y cinco grados, catorce minutos, treinta y ocho segundos, Oeste, mide un mil quinientos dieciséis metros con catorce centímetros y linda con calle que lo separa del Distrito de Vaquería Departamento Caaguazú. (S 45° 14' 38" W- 1.516,14 m). Punto N° 39 N 7291252 E 0672784.

**LINEA 40-41:** Con rumbo Sur, catorce grados, treinta y tres minutos, treinta y siete segundos, Este, mide un mil setecientos noventa y ocho metros con treinta y seis centímetros y linda con calle que lo separa del Distrito de Vaquería Departamento Caaguazú. (S 14° 33' 37" E- 1.798,36 m). Punto N° 40 N 7290185 E 0671707.


**LINEA 41-42:** Con rumbo Sur, setenta y nueve grados, cincuenta minutos, cuarenta y seis segundos, Oeste, mide setecientos veintidós metros con sesenta y siete centímetros y linda con calle que lo separa del Distrito de Vaquería Departamento Caaguazú. (S 79° 50' 46" W- 722,67 m). Punto N° 41 N 7288444 E 0672159.


**LINEA 42-43:** Con rumbo Sur, sesenta y siete grados, veintinueve minutos, veintidós segundos, Oeste, mide trescientos cincuenta y cinco metros con cincuenta y cinco centímetros y linda con calle que lo separa del Distrito de Vaquería Departamento Caaguazú. (S 67° 29' 22" W- 355,55 m). Punto N° 42 N 7288317 E 0671448.


**LINEA 43-44:** Con rumbo Norte, diecinueve grados, treinta y un minutos, cincuenta y siete segundos, Oeste, mide seis mil trescientos quince metros con sesenta y siete centímetros y linda con el Arroyo Guazú que lo separa del Distrito de Curuguaty. (N 19° 31' 57" W- 6.315,67 m). Punto N° 43 N 7288180 E 0671119.

**LINEA 44-45:** Con rumbo Norte, veintiséis grados, cuarenta y cinco minutos, veintisiete segundos, Este, mide dos mil trescientos noventa y dos metros con cinco centímetros y linda con el Arroyo Guazú que lo separa del Distrito de Curuguaty. (N 26° 45' 27" E- 2.392,05 m). Punto N° 44 N 7294133 E 0669008.

**LINEA 45-46:** Con rumbo Norte, cinco grados, cincuenta y ocho minutos, cuarenta y ocho segundos, Oeste, mide dos mil setecientos dos metros con cincuenta y ocho

  
ESTEBAN M. SAMANIEGO A.  
DIPUTADO NACIONAL  
HONORABLE CAMARA DE DIPUTADOS

  
Teófilo Espinola  
Diputado Nacional

  
Miguel J. Cuevas Ruiz Díaz  
Diputado Nacional

centímetros y linda con Arroyo Guazú que lo separa del Distrito de Curuguaty. (N 5° 58' 48" W- 2.702,58 m). Punto N° 45 N 7296269 E 0670085.

**LINEA 46-47:** Con rumbo Norte, treinta y un grados, treinta y dos minutos, quince segundos, Oeste, mide dos mil quinientos noventa y ocho metros con cuarenta y dos centímetros y linda con el Arroyo Guazú que lo separa del Distrito de Curuguaty. (N 31° 32' 15" W- 2.598,42 m). Punto N° 46 N 7298956 E 0669803.

**LINEA 47-48:** Con rumbo Norte, cincuenta y cinco grados, once minutos, veintidós segundos, Oeste, mide cuatro mil doscientos veintisiete metros con setenta y ocho centímetros y linda con el Arroyo Guazú que lo separa del Distrito de Curuguaty. (N 55° 11' 21" W- 4.227,78 m). Punto N° 47 N 7301171 E 0668444.

**LINEA 48-49:** Con rumbo Norte, cincuenta y tres grados, cincuenta y un minutos, treinta y cinco segundos, Este, mide tres mil quinientos tres metros con noventa y tres centímetros y linda con el Río Jejui Guazú que lo separa del Distrito de Villa Ygatymi. (N 53° 51' 35" E- 3.503,93 m). Punto N° 48 N 7303585 E 0664973.

**LINEA 49-50:** Con rumbo Sur, setenta y nueve grados, veintitrés minutos, cuarenta y ocho segundos, Este, mide ocho mil cien metros con diecinueve centímetros y linda con el Río Jejui Guazú que lo separa del Distrito de Villa Ygatymi. (S 79° 23' 48" E- 8.100,19 m). Punto N° 49 N 7305651 E 0667803.

**LINEA 50-51:** Con rumbo Norte, cincuenta y siete grados, veintitrés minutos, cincuenta y siete segundos, Este, mide nueve mil setecientos trece metros con cincuenta y cinco centímetros y linda con el Río Jejui Guazú que lo separa del Distrito de Villa Ygatymi. (N 57° 23' 57" E- 9.713,55 m). Punto N° 50 N 7304161 E 0675765.


**LINEA 51-52:** Con rumbo Norte, cuatro grados, cincuenta y dos minutos, treinta y ocho segundos, Oeste, mide cinco mil cuatrocientos cincuenta metros con setenta y cuatro centímetros y linda con Arroyo que lo separa del Distrito de Villa Ygatymi. (N 4° 52' 38" W- 5.450,74 m). Punto N° 51 N 7309394 E 0683948.


**LINEA 52-53:** Con rumbo Norte, cuarenta y dos grados, treinta y ocho minutos, veintidós segundos, Oeste, mide dos mil quinientos veintinueve metros con sesenta y siete centímetros y linda con Arroyo que lo separa del Distrito de Villa Ygatymi. (N 42° 38' 22" W- 2.529,67 m). Punto N° 52 N 7314825 E 0683484.


**LINEA 53-54:** Con rumbo Norte, quince grados, cuatro minutos, nueve segundos, Este, mide un mil cuatrocientos cuatro metros con treinta y nueve centímetros y linda con Camino Público que lo separa del Distrito de Corpus Christi. (N 15° 4' 9" E- 1.404,39 m). Punto N° 53 N 7316686 E 0681771.

**LINEA 54-55:** Con rumbo Norte, setenta y dos grados, cuarenta y ocho minutos, quince segundos, Este, mide tres mil seiscientos treinta y un metros con doce centímetros y linda con Camino Público del Distrito de Corpus Christi. (N 72° 48' 15" E- 3.631,12 m). Punto N° 54 N 7318042 E 0682136.

**LINEA 55-56:** Con rumbo Norte, diecisiete grados, cuarenta y ocho minutos, treinta y cinco segundos, Oeste, mide un mil ciento setenta y dos metros con treinta y cuatro centímetros y linda con Camino Publico que lo separa del Distrito de Corpus Christi. (N 17° 48' 35" W- 1.172,34 m). Punto N° 55 N 7319116 E 0685605.

  
**ESTEBAN M. SAMANIEGO A.**  
DIPUTADO NACIONAL  
HONORABLE CAMARA DE DIPUTADOS

  
**Teófilo Espinola**  
Diputado Nacional

  
**Miguel J. Cuevas Ruiz Díaz**  
Diputado Nacional

**LINEA 56-57:** Con rumbo Norte, veinticinco grados, veintisiete minutos, veintidós segundos, Este, mide tres mil cuatrocientos setenta metros con ochenta centímetros y linda con Camino Público que lo separa del Distrito de Corpus Christi. (N 25° 27' 22" E- 3.470,80 m) Punto N° 56 N 7320232 E 0685246.

**LINEA 57-58:** Con rumbo Norte, doce grados, dos minutos, dieciocho segundos, Oeste, mide un mil cuatrocientos sesenta y dos metros con sesenta y siete centímetros y linda con Camino Público que lo separa del Distrito de Corpus Christi. (N 12° 2' 18" W- 1.462,67 m). Punto N° 57 N 7323366 E 0686738.

**LINEA 58-59:** Con rumbo Norte, treinta y seis grados, treinta y dos minutos, doce segundos, Oeste, mide un mil novecientos veinte metros con noventa y ocho centímetros y linda con Camino Público que lo separa del Distrito de Corpus Christi. (N 36° 32' 12" W- 1.920,98 m). Punto N° 58 N 7324796 E 0686433.

**LINEA 59-1:** Con rumbo Norte, veintinueve grados, treinta y nueve minutos, diecisiete segundos, Este, mide seis mil seiscientos cuarenta y cuatro metros con nueve centímetros y linda con Camino Público que lo separa del Distrito de Corpus Christi. (N 29° 39' 17" E- 6.644,09 m). Punto N° 59 N 7326339 E 0685289.

El resto del área del Municipio afectado en el presente artículo, abarca la **SUPERFICIE de 93.259 Ha. 3.863 m<sup>2</sup>**. (Noventa y tres mil doscientos cincuenta y nueve hectáreas con tres mil ochocientos sesenta y tres metros cuadrados).

**Artículo 5º. Modifícanse los límites del Distrito de Nueva Esperanza creado por Ley N° 1.430/ 1999, con los siguientes datos técnicos:**


**LINEA A-B:** Rumbo S-76° 31' -E (Sur, setenta y seis grados, treinta y un minutos, Este), mide 24.991,69 m. (veinticuatro mil novecientos noventa y un metros con sesenta y nueve centímetros), linda con el Distrito Katueté del Departamento Canindeyú. Punto B E 731797.17 N 7292407.00


**LINEA B-IX:** Rumbo S-16° 15' -W (Sur, dieciséis grados, quince minutos, Oeste), mide 1.000 m. (un mil metros), linda con el Distrito Puente Kyjha del Departamento Canindeyú. Punto IX E 731680.49 N 7291413.83


**LINEA IX-X:** Rumbo S-23° 45' -E (Sur, veintitrés grados, cuarenta y cinco minutos, Este), mide 3.250 m. (tres mil doscientos cincuenta metros), linda con el Distrito Puente Kyjha del Departamento Canindeyú. Punto X E 733464.79 N 7288697.44

**LINEA X-20:** Rumbo N-89° 00' -E (Norte, ochenta y nueve grados, cero minuto, Este), mide 3.200 m. (tres mil doscientos metros), linda con el Distrito Puente Kyjha del Departamento Canindeyú. Punto 20 E 736610.70 N 7289283.31

**LINEA 20-C:** Rumbo S-56° 50' -E (Sur, cincuenta y seis grados, cincuenta minutos, Este), mide 12.905 m. (doce mil novecientos cinco metros), linda con el Arroyo Pozuelo, límite natural con el Distrito Salto del Guairá del Departamento Canindeyú. Punto C E 748434.81 N 7284113.25

 **ESTEBAN M. SAMANIEGO A.**  
DIPUTADO NACIONAL  
HONORABLE CAMARA DE DIPUTADOS

  
**Teófilo Espinola**  
Diputado Nacional

  
**Miguel J. Cuevas Ruiz Díaz**  
Diputado Nacional

**LINEA C-D:** Rumbo N-39° 30´E (Norte, treinta y nueve grados, treinta minutos, Este), mide 3.700 m. (tres mil setecientos metros), linda con el Arroyo Pozuelo, límite natural con el Distrito Salto del Guairá del Departamento Canindeyú. Punto D E 750282.04 N 7287319.14

**LINEA D-E:** Rumbo S-43° 00´E (Sur, cuarenta y tres grados, cero minuto, Este), mide 3.700 m. (tres mil setecientos metros), linda con el Arroyo Pozuelo, límite natural con el Distrito Salto del Guairá del Departamento Canindeyú. Punto E E 753219.39 N 7285069.26

**LINEA E-F:** Rumbo S-81° 00´E (Sur, ochenta y un grados, cero minuto, Este), mide 14.500 m. (catorce mil quinientos metros), linda con el Arroyo Pozuelo, límite natural con el Distrito Salto del Guairá del Departamento Canindeyú. Punto F E 767718.73 N 7285208.31

**LINEA F-G:** Rumbo S-05° 00´W (Sur, cinco grados, cero minuto, Oeste), mide 9.950 m. (nueve mil novecientos cincuenta metros), linda con el Río Paraná (Lago de Itaipú), límite natural con la República Federativa del Brasil. Punto G E 768507.96 N 7275289.66

**LINEA G-51:** Rumbo S-19° 00´W (Sur, diecinueve grados, cero minuto, Oeste), mide 4364,55 m. (Cuatro mil trescientos sesenta y cuatro metros con cincuenta y cinco centímetros), linda con el Río Paraná (Lago de Itaipú), límite natural con la República Federativa del Brasil. Punto 51 E 768113.27 N 7270942.99

**LINEA 51-50:** Rumbo N-88°8´6" -W (norte, ochenta y ocho grados, ocho minutos seis segundos, Oeste), mide 2972,79 m. (dos mil novecientos setenta y dos metros con setenta y nueve centímetros), linda con Camino que lo separa de la fracción a desmembrarse del Distrito Nueva Esperanza del Departamento Canindeyú. Punto 50 E 765142.06 N 7271039.74

**LINEA 50-49:** Rumbo S-48°6´41" -W (Sur, cuarenta y ocho grados, seis minutos cuarenta y un segundos, Oeste), mide 991,38 m. (novecientos noventa y un metros con treinta y ocho centímetros), linda con Camino que lo separa de la fracción a desmembrarse Distrito Nueva Esperanza del Departamento Canindeyú. Punto 49 E 764404.03 N 7270377.81

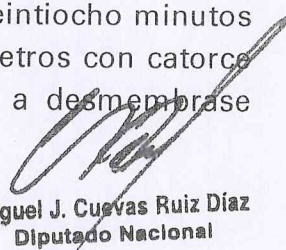
**LINEA 49-48:** Rumbo N-44°19´10" -W (norte, cuarenta y cuatro grados, diecinueve minutos diez segundos, Oeste), mide 2647,56 m. (dos mil seiscientos cuarenta y siete metros con cincuenta y seis centímetros), linda con Camino que lo separa de la fracción a desmembrarse del Distrito Nueva Esperanza del Departamento Canindeyú. Punto 48 E 762554.29 N 7272272.03

**LINEA 48-47:** Rumbo N-21°20´49" -W (Norte, veintiun grados, veinte minutos cuarenta y nueve segundos, Oeste), mide 464,97 m. (Cuatrocientos sesenta y cuatro metros con noventa y siete centímetros), linda con Camino que lo separa del de la fracción a desmembrarse Distrito Nueva Esperanza del Departamento Canindeyú. Punto 47 E 762385.03 N 7272705.10

**LINEA 47-46:** Rumbo N-61°28´28" -W (Norte, sesenta y un grados, veintiocho minutos veintiocho segundos, Oeste), mide 315,14 m. (Trescientos quince metros con catorce centímetros), linda con Camino que lo separa del de la fracción a desmembrarse

  
**ESTEBAN M. SAMANIEGO A.**  
DIPUTADO NACIONAL  
HONORABLE CAMARA DE DIPUTADOS

  
**Teófilo Espinola**  
Diputado Nacional

  
**Miguel J. Cuevas Ruiz Díaz**  
Diputado Nacional



Distrito Nueva Esperanza del Departamento Canindeyú. Punto 46 E 762108.15 N  
7272855.60

**LINEA 46-45:** Rumbo S-58°30'24" -W (Sur, cincuenta y ocho grados, treinta minutos veinticuatro segundos, Oeste), mide 598,06 m. (Quinientos noventa y ocho metros con seis centímetros), linda con Camino que lo separa del de la fracción a desmembrase Distrito Nueva Esperanza del Departamento Canindeyú. Punto 45 E 761598.18 N  
7272543.17

**LINEA 45-44:** Rumbo S-44°42'19" -W (Sur, cuarenta y cuatro grados, cuarenta y dos minutos diecinueve segundos, Oeste), mide 1278,34 m. (Un mil doscientos setenta y ocho metros con treinta y cuatro centímetros), linda con Camino que lo separa del de la fracción a desmembrase Distrito Nueva Esperanza del Departamento Canindeyú. Punto 44 E 760698.92 N 7271634.61

**LINEA 44-43:** Rumbo S-24°59'22" -W (Sur, Veinticuatro grados, cincuenta y nueve minutos veintidós segundos, Oeste), mide 1505,77 m. (Un mil quinientos cinco metros con setenta y siete centímetros), linda con Camino que lo separa de la fracción a desmembrase del Distrito Nueva Esperanza del Departamento Canindeyú. Punto 43 E 760062.80 N 7270269.80

**LINEA 43-42:** Rumbo S-77°50'15" -W (Sur, setenta y siete grados, cincuenta minutos quince segundos, Oeste), mide 271,52 m. (Doscientos setenta y un metros con cincuenta y dos centímetros), linda con Camino que lo separa de la fracción a desmembrase del Distrito Nueva Esperanza del Departamento Canindeyú. Punto 42 E 759797.37 N 7270212.59

**LINEA 42-41:** Rumbo N-30°40'17" -W (Norte, treinta grados, cuarenta minutos diecisiete segundos, Oeste), mide 653,82 m. (Seiscientos cincuenta y tres metros con ochenta y dos centímetros), linda con Camino que lo separa de la fracción a desmembrase del Distrito Nueva Esperanza del Departamento Canindeyú. Punto 41 E 759463.85 N 7270774.95

**LINEA 41-40:** Rumbo N-60°19'30" -W (norte, sesenta grados, diecinueve minutos treinta segundos, Oeste), mide 477,06 m. (Cuatrocientos setenta y siete metros con seis centímetros), linda con Camino que lo separa de la fracción a desmembrase del Distrito Nueva Esperanza del Departamento Canindeyú. Punto 40 E 759049.35 N 7271011.13

**LINEA 40-39:** Rumbo N-88°46'33" -W (norte, ochenta y ocho grados, cuarenta y Seis minutos treinta y tres segundos, Oeste), mide 596,63 m. (Quinientos noventa y seis metros con sesenta y tres centímetros), linda con Camino que lo separa de la fracción a desmembrase del Distrito Nueva Esperanza del Departamento Canindeyú. Punto 39 E 758452.86 N 7271023.88

**LINEA 39-38:** Rumbo N-79°45'44" -W (norte, setenta y nueve grados, cuarenta y cinco minutos cuarenta y cuatro segundos, Oeste), mide 2195,96 m. (Dos mil ciento noventa y cinco metros con noventa y seis centímetros), linda con Camino que lo separa de la fracción a desmembrase del Distrito Nueva Esperanza del Departamento Canindeyú. Punto 38 E 756291.86 N 7271414.18

**ESTEBAN M. SAMANIEGO A.**  
DIPUTADO NACIONAL  
HONORABLE CAMARA DE DIPUTADOS

**Teófilo Espinola**  
Diputado Nacional

**Miguel J. Cuevas Ruiz Díaz**  
Diputado Nacional

**LINEA 38-37:** Rumbo N-69°40'43" -W (Norte, sesenta y nueve grados, cuarenta minutos cuarenta y tres segundos, oeste), mide 523,27 m. (Quinientos veintitrés metros con veintisiete centímetros), linda con Camino que lo separa de la fracción a desmembrarse del Distrito Nueva Esperanza del Departamento Canindeyú. Punto 37 E 755801.16 N 7271595.90

**LINEA 37-36:** Rumbo S-81°27'4" -W (Sur, ochenta y un grados, veintisiete minutos cuatro segundos, Oeste), mide 3017,98 m. (tres mil diecisiete metros con noventa y ocho centímetros), linda con Camino que lo de la fracción a desmembrarse del Distrito Nueva Esperanza del Departamento Canindeyú. Punto 36 E 752816.71 N 7271147.27

**LINEA 36-35:** Rumbo N-28°20'3" -W (Norte, veintiocho grados, veinte minutos tres segundos, oeste), mide 1094,42 m. (Un mil noventa y cuatro metros con cuarenta y dos centímetros), linda con Camino que lo separa de la fracción a desmembrarse del Distrito Nueva Esperanza del Departamento Canindeyú. Punto 35 E 752297.28 N 7272110.57 N 7273685.93

**LINEA 35-34:** Rumbo N-7°7'35" -w (norte, siete grados, siete minutos treinta y cinco segundos, oeste), mide 782,70 m. (Setecientos ochenta y dos metros con setenta centímetros), linda con Camino que lo separa de la fracción a desmembrarse del Distrito Nueva Esperanza del Departamento Canindeyú. Punto 34 E 752200.18 N 7272887.23


**LINEA 34-33:** Rumbo N-53°41'7" -W (Norte, cincuenta y tres grados, cuarenta y un minutos siete segundos, Oeste), mide 1348,66 m. (Un mil trescientos cuarenta y ocho metros con sesenta y seis centímetros), linda con Camino que lo separa de la fracción a desmembrarse del Distrito Nueva Esperanza del Departamento Canindeyú. Punto 33 E 751113.46 N 7273685.93

**LINEA 33-32:** Rumbo S-40°49'48" -W (Sur, Cuarenta grados, cuarenta y nueve minutos cuarenta y ocho segundos, Oeste), mide 3066,83 m. (Tres mil sesenta y seis metros con ochenta y tres centímetros), linda con Camino que lo separa de la fracción a desmembrarse del Distrito Nueva Esperanza del Departamento Canindeyú. Punto 32 E 749108.31 N 7271365.41

**LINEA 32-31:** Rumbo N-44°59'28" -W (norte, Cuarenta y cuatro grados, cincuenta y nueve minutos veintiocho segundos, oeste), mide 1592,73 m. (Un mil quinientos noventa y dos metros con setenta y tres centímetros), linda con Camino que lo separa de la fracción a desmembrarse del Distrito Nueva Esperanza del Departamento Canindeyú. Punto 31 E 747982.25 N 7272491.82

**LINEA 31-30:** Rumbo S-48°7'17" -W (Sur, Cuarenta y ocho grados, siete minutos diecisiete segundos, Oeste), mide 483,85 m. (Cuatrocientos ochenta y tres metros con ochenta y cinco centímetros), linda con Camino que lo separa de la fracción a desmembrarse del Distrito Nueva Esperanza del Departamento Canindeyú. Punto 30 E 747621.99 N 7272168.82

**LINEA 30-29:** Rumbo N-43°9'55" -W (norte, Cuarenta y tres grados, nueve minutos cincuenta y cinco segundos, Oeste), mide 9117,51 m. (Nueve mil ciento diecisiete metros con cincuenta y un centímetros), linda con Camino que lo separa de la fracción

  
**ESTEBAN M. SAMANIEGO A.**  
DIPUTADO NACIONAL  
HONORABLE CAMARA DE DIPUTADOS

  
**Teófilo Espinola**  
Diputado Nacional

  
**Miguel J. Cuevas Ruiz Díaz**  
Diputado Nacional

a desmembrase del Distrito Nueva Esperanza del Departamento Canindeyú. Punto 29  
E 741384.65                      N 7278818.97

**LINEA 29-28:** Rumbo S-52°30'30" -W (Sur, Cincuenta y dos grados, treinta minutos treinta segundos, Oeste), mide 1891,20 m. (Un mil Ochocientos noventa y un metros con veinte centímetros), linda con Camino que lo separa de la fracción a desmembrase del Distrito Nueva Esperanza del Departamento Canindeyú. Punto 28 E 739884.09                      N 7277667.89

**LINEA 28-27:** Rumbo N-45°21'17" -W (norte, cuarenta y cinco grados, veintiún minutos diecisiete segundos, Oeste), mide 2657,08 m. (Dos mil seiscientos cincuenta y siete metros con ocho centímetros), linda con Camino que lo separa de la fracción a desmembrase del Distrito Nueva Esperanza del Departamento Canindeyú. Punto 27 E 737993.66                      N 7279535.06

**LINEA 27-26:** Rumbo N-72°54'55" -W (norte, setenta y dos grados, cincuenta y cuatro minutos cincuenta y cinco segundos, oeste), mide 2833,65 m. (Dos mil ochocientos treinta y tres metros con sesenta y cinco centímetros), linda con Camino que lo separa de la fracción a desmembrase del Distrito Nueva Esperanza del Departamento Canindeyú. Punto 26 E 735285.05                      N 7280367.54


**LINEA 26-25:** Rumbo N-76°21'11" -W (norte, setenta y seis grados, veintiún minutos once segundos, Oeste), mide 2164,60 m. (Dos mil ciento sesenta y cuatro metros con sesenta centímetros), linda con Camino que lo separa de la fracción a desmembrase del Distrito Nueva Esperanza del Departamento Canindeyú. Punto 25 E 733181.56  
N 7280878.25


**LINEA 25-24:** Rumbo S-79°42'54" -W (Sur, setenta y nueve grados, cuarenta y dos minutos cincuenta y cuatro segundos, Oeste), mide 2106,33 m. (Dos mil ciento seis metros con treinta y tres centímetros), linda con Camino que lo separa de la fracción a desmembrase del Distrito Nueva Esperanza del Departamento Canindeyú. Punto 24 E 731109.08                      N 7280502.17

**LINEA 24-23:** Rumbo N-44°25'13" -W (norte, cuarenta y cuatro grados, veinticinco minutos trece segundos, Oeste), mide 2746,85 m. (Dos mil setecientos cuarenta y seis metros con ochenta y cinco centímetros), linda con Camino que lo separa de la fracción a desmembrase del Distrito Nueva Esperanza del Departamento Canindeyú. Punto 23 E 729186.52                      N 7282464.04

**LINEA 23-22:** Rumbo S-45°33'12" -W (Sur, cuarenta y cinco grados, treinta y tres minutos doce segundos, Oeste), mide 3307,28 m. (tres mil trescientos siete metros con veintiocho centímetros), linda con Camino que lo separa de la fracción a desmembrase del Distrito Nueva Esperanza del Departamento Canindeyú. Punto 22 E 726825.44                      N 7280148.14


**LINEA 22-21:** Rumbo N-44°57'4" -E (Norte, cuarenta y cuatro grados, cincuenta y siete minutos cuatro segundos, este), mide 2149,45 m. (Dos mil ciento cuarenta y nueve metros con cuarenta y cinco centímetros), linda con Camino que lo separa de la fracción a desmembrase del Distrito Nueva Esperanza del Departamento Canindeyú. Punto 21 E 725338.20                      N 7281699.98



 ESTEBAN M. SAMANIEGO A.  
DIPUTADO NACIONAL  
HONORABLE CAMARA DE DIPUTADOS



Teófilo Espinosa  
Diputado Nacional



Miguel J. Cuevas Ruiz Díaz  
Diputado Nacional

**LINEA 21-20:** Rumbo N-44°57'4" -E (norte, cuarenta y cuatro grados, cincuenta y siete minutos cuatro segundos, este), mide 250,00 m. (Doscientos cincuenta metros), linda con Camino que lo separa de la fracción a desmembrarse del Distrito Nueva Esperanza del Departamento Canindeyú. Punto 20 E 725514.82 N 7281876.91

**LINEA 20-19:** Rumbo N-42°10'42" -W (norte, cuarenta y dos grados, diez minutos cuarenta y dos segundos, Oeste), mide 941,73 m. (Novecientos cuarenta y un metros con setenta y tres centímetros), linda con Camino que lo separa de la fracción a desmembrarse del Distrito Nueva Esperanza del Departamento Canindeyú. Punto 19 E 724882.50 N 7282574.79

**LINEA 19-18:** Rumbo S-69°2'12" -w (Sur, sesenta y nueve grados, dos minutos doce segundos, oeste), mide 259,79 m. (Doscientos cincuenta y nueve metros con setenta y nueve centímetros), linda con Camino que lo separa de la fracción a desmembrarse del Distrito Nueva Esperanza del Departamento Canindeyú. Punto 18 E 724639.91 N 7282481.84

**LINEA 18-17:** Rumbo S-41°5'9" -w (Sur, Cuarenta y un grados, cinco minutos nueve segundos, Oeste), mide 395,23 m. (Trescientos noventa y cinco metros con veintitrés centímetros), linda con Camino que lo separa de la fracción a desmembrarse del Distrito Nueva Esperanza del Departamento Canindeyú. Punto 17 E 724380.17 N 7282183.95


**LINEA 17-16:** Rumbo S-86°37'57" -W (Sur, ochenta y seis grados, treinta y siete minutos cincuenta y siete segundos, Oeste), mide 753,16 m. (Setecientos cincuenta y tres metros con dieciséis centímetros), linda con Camino que lo separa de la fracción a desmembrarse del Distrito Nueva Esperanza del Departamento Canindeyú. Punto 16 E 723628.31 N 7282139.71

**LINEA 16-15:** Rumbo N-39°22'42" -W (Norte, treinta y nueve grados, veintidós minutos cuarenta y dos segundos, Oeste), mide 549,28 m. (Quinientos cuarenta y nueve metros con veintiocho centímetros), linda con Camino que lo separa de la fracción a desmembrarse del Distrito Nueva Esperanza del Departamento Canindeyú. Punto 15 E 723279.83 N 7282564.29


**LINEA 15-14:** Rumbo S-66°4'49" -W (Sur, Seis grados, cuatro minutos cuarenta y nueve segundos, Oeste), mide 404,88 m. (cuatrocientos cuatro metros con ochenta y ocho centímetros), linda con Camino que lo separa de la fracción a desmembrarse del Distrito Nueva Esperanza del Departamento Canindeyú. Punto 14 E 722909.73 N 7282400.13

**LINEA 14-13:** Rumbo N-48°38'49" -W (Norte, Cuarenta y ocho grados, treinta y ocho minutos cuarenta y nueve segundos, Oeste), mide 524,21 m. (Quinientos veinticuatro metros con Veintiún centímetros), linda con Camino que lo separa de la fracción a desmembrarse del Distrito Nueva Esperanza del Departamento Canindeyú. Punto 13 E 722516.23 N7282746.47

**LINEA 13-12:** Rumbo S-44°43'42" -W (Sur, Cuarenta y cuatro grados, cuarenta y tres minutos cuarenta y dos segundos, Oeste), mide 3015,91 m. (Tres mil quince metros con noventa y un centímetros), linda con Camino que lo separa de la fracción a desmembrarse del Distrito Nueva Esperanza del Departamento Canindeyú. Punto 12 E 720393.80 N 7280603.81

  
ESTEBAN M. SAMANIEGO A.  
DIPUTADO NACIONAL  
HONORABLE CAMARA DE DIPUTADOS

  
Teófilo Espinola  
Diputado Nacional

  
Miguel J. Cuevas Ruiz Díaz  
Diputado Nacional

**LINEA 12-11:** Rumbo N-45°19'10" -W (Norte, Cuarenta y cinco grados, diecinueve minutos diez segundos, oeste), mide 5023,61 m. (Cinco mil veintitrés metros con sesenta y un centímetros), linda con Camino que lo separa de la fracción a desmembrarse del Distrito Nueva Esperanza del Departamento Canindeyú. Punto 11 E 716821.81 N 7284136.17

**LINEA 11-12:** Rumbo S-79°49'9" -W (Sur, setenta y nueve grados, cuarenta y nueve minutos nueve segundos, Oeste), mide 853,03 m. (Ochocientos cincuenta y tres metros con tres centímetros), linda con línea que lo separa de la fracción a desmembrarse del Distrito Nueva Esperanza del Departamento Canindeyú. Punto 10 E 715982.21 N 7283985.39

**LINEA 11-10:** Rumbo S-79°49'9" -W (Sur, setenta y nueve grados, cuarenta y nueve minutos nueve segundos, Oeste), mide 853,03 m. (Ochocientos cincuenta y tres metros con tres centímetros), linda con línea que lo separa de la fracción a desmembrarse del Distrito Nueva Esperanza del Departamento Canindeyú. Punto 10 E 715982.21 N 7283985.39

**LINEA 10-9:** Rumbo N-67°54'18" -W (Norte, sesenta y siete grados, cincuenta y cuatro minutos dieciocho segundos, Oeste), mide 5062,33 m. (Cinco mil sesenta y dos metros con treinta y tres centímetros), linda con línea que lo separa de la fracción a desmembrarse del Distrito Nueva Esperanza del Departamento Canindeyú. Punto 9 E 711291.64 N 7285889.54

**LINEA 9-8:** Rumbo N-30° 00'06" -W (Norte, treinta grados, cero minuto seis segundos, oeste), mide 1269,41 m. (Un mil doscientos sesenta y nueve metros con cuarenta y un centímetros), linda con Arroyo que lo separa de la fracción a desmembrarse del Distrito Nueva Esperanza del Departamento Canindeyú. Punto 8 E 710656.91 N 7286988.87

**LINEA 8-7:** Rumbo N-65° 44'35" -W (Norte, sesenta y cinco grados, cuarenta y cuatro minutos treinta y cinco segundos, Oeste), mide 2835,96 m. (dos mil ochocientos treinta y cinco metros con noventa y seis centímetros), linda con Línea que lo separa de la fracción a desmembrarse del Distrito Nueva Esperanza del Departamento Canindeyú. Punto 7 E 708071.33 N 7288153.96

**LINEA 7-6:** Rumbo S-71° 45'26" -W (Sur, setenta y un grados, cuarenta y cinco minutos veintiséis segundos, oeste), mide 3051,08 m. (tres mil cincuenta y un metros con ocho centímetros), linda con Línea que lo separa de la fracción a desmembrarse del Distrito Nueva Esperanza del Departamento Canindeyú. Punto 6 E 705173.61 N 7287198.83

**LINEA 6-5:** Rumbo N-50° 12'24" -W (norte, cincuenta grados, doce minutos veinticuatro segundos, oeste), mide 1081,97 m. (un mil ochenta y un metros con noventa y siete centímetros), linda con Arroyo que lo separa de la fracción a desmembrarse del Distrito Nueva Esperanza del Departamento Canindeyú. Punto 5 E 704342.27 N 7287891.31

**LINEA 5-4:** Rumbo N-19° 22'41" -W (norte, diecinueve grados, veintidós minutos cuarenta y un segundos, oeste), mide 451,04 m. (Cuatrocientos cincuenta y un metros con cuatro centímetros), linda con Arroyo que lo separa de la fracción a desmembrarse

del Distrito Nueva Esperanza del Departamento Canindeyú. Punto 4 E 704192.62  
N 7288316.80

**LINEA 4-3:** Rumbo N-40° 51'00" -W (norte, Cuarenta grados, cincuenta y un minutos  
cero segundos, Oeste), mide 375,73 m. (Trescientos setenta y cinco metros con  
setenta y tres centímetros), linda con Arroyo que lo separa de la fracción a  
desmembrarse del Distrito Nueva Esperanza del Departamento Canindeyú. Punto 3 E  
703946.86 N 7288316.80

**LINEA 3-2:** Rumbo N-78° 38'21" -W (norte, Setenta y ocho grados, treinta y ocho  
minutos veintidós segundos, Oeste), mide 614,37 m. (Seiscientos catorce metros con  
treinta y siete centímetros), linda con Arroyo que lo separa del Resto del Distrito  
Nueva Esperanza del Departamento Canindeyú. Punto 2 E 703367.23 N7288804.68

**LINEA 2-1:** Rumbo N-80° 41'21" -W (Norte, ochenta grados, cuarenta y un minutos  
veintidós segundos oeste), mide 2530,49 m. (dos mil quinientos treinta metros con  
cuarenta y nueve centímetros), linda con Arroyo que lo separa de la fracción a  
desmembrarse del Distrito Nueva Esperanza del Departamento Canindeyú. Punto 1 E  
700870.08 N7289214.09

**LINEA 1-27:** Rumbo N-66° 00' -E (norte, sesenta y seis grados, cero minuto este), mide  
7078,52 m. (Siete mil setenta y ocho metros con cincuenta y dos centímetros), linda  
con espacio entre el ambos Distrito Yvyarovana y nueva esperanza del Departamento  
Canindeyú. Punto 27 E 737993.66 N 7279535.06

**LINEA 27-A:** Rumbo N-15° 00' -E (norte, quince grados, cero minuto este), mide  
1000,00 m. (un mil metros), linda con arroyo y espacio entre ambos Distrito  
Yvyarovana y Nueva Esperanza del Departamento Canindeyú. Punto A E 706864.37  
N 7294121.56

El resto del área del Municipio afectado en el presente artículo, abarca la **SUPERFICIE  
de 64.216 Ha. 6736 m<sup>2</sup>**. (Sesenta y cuatro mil doscientos dieciséis hectáreas con seis  
mil setecientos treinta y seis metros cuadrados).

**Artículo 6°.-** Comuníquese al Poder Ejecutivo.

  
**ESTEBAN M. SAMANIEGO**  
DIPUTADO NACIONAL  
HONORABLE CAMARA DE DIPUTADOS

  
**Teófilo Espinola**  
Diputado Nacional

  
**Miguel J. Cuevas Ruiz Diaz**  
Diputado Nacional

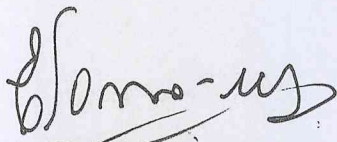



*Congreso Nacional  
H. Cámara de Diputados*


## **EXPOSICION DE MOTIVOS**

*Uno de los motivos principales que mueve a la gente de Laurel a solicitar la creación del nuevo distrito, es la poca asistencia que recibe del municipio madre por la distancia por la distancia que existe entre los mismo, esto también dificultad a los pobladores cumplir con sus obligaciones tributarias, que en ocasiones el monto es menor que el costo que representa trasladarse para pagar estos tributos, impidiendo el correcto cumplimiento como contribuyentes, derivando a la evasión de impuesto.*

*Es importante estar a favor de la promoción Humana y organización Social de los vecinos, teniendo en cuenta el interés de constituirse en elementos en elementos dinamizadores de superiores meta de progreso social y política, halándose capacitados y mentalizados en que la democracia debe ser utilizada como instrumento de participación igualitario de los ciudadanos en proporción, preparación y ejecución de objetivos comunitarios por lo que deciden por unanimidad de la voluntad libremente expresada de los pobladores de la citada colonia a peticionar la creación de un municipio en la zona con la denominación de LAUREL.*

  
**ESTEBAN M. SAMANIEGO A.**  
DIPUTADO NACIONAL  
HONORABLE CAMARA DE DIPUTADOS

  
**Teófilo Espinola**  
Diputado Nacional

  
**Miguel J. Cuevas Ruiz Díaz**  
Diputado Nacional



*Congreso Nacional*  
*H. Cámara de Diputados*

Asunción, 26 de marzo de 2019.



Señor:  
**MIGUEL CUEVAS**, *Presidente*  
*Honorable Cámara de Diputados de la Nación.*  
Presente.

<b>H. CAMARA DE DIPUTADOS</b>	
SECRETARIA GENERAL	
DIRECCION DE PROYECTOS EN ESTUDIO	
Fecha de Entrada Acunción.....	.....
Según Acta N°.....	..... Sesión.....
Expediente N°.....	.....

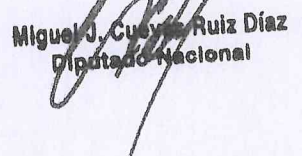
*Tenemos el agrado de dirigirnos al señor Presidente y por su digno intermedio a los demás miembros de este Alto Cuerpo Legislativo, con el objeto de presentar a vuestra consideración el Proyecto de Ley: "QUE CREA EL MUNICIPIO LAUREL EN EL XIV DEPARTAMENTO CANINDEYÚ Y UNA MUNICIPALIDAD CON ASIENTO EN EL PUEBLO DE LAUREL", presentado por los Diputados Nacionales Esteban Samaniego y Miguel Cuevas.*

*Al lograr la tan deseada autonomía, los habitantes del lugar podrán desenvolverse por sus propios medios y lograr satisfacer las necesidades más urgentes de la zona.*

*Sin otro particular saludamos al Señor Presidente y demás miembros atentamente.*

  
**ESTEBAN M. SAMANIEGO A.**  
DIPUTADO NACIONAL  
HONORABLE CÁMARA DE DIPUTADOS

  
**Teófilo Espinola**  
Diputado Nacional

  
**Miguel J. Cuevas Ruiz Díaz**  
Diputado Nacional



HONORABLE CAMARA DE DIPUTADOS  
DIRECCION DE MESA DE ENTRADA  
FECHA DE RECEPCION

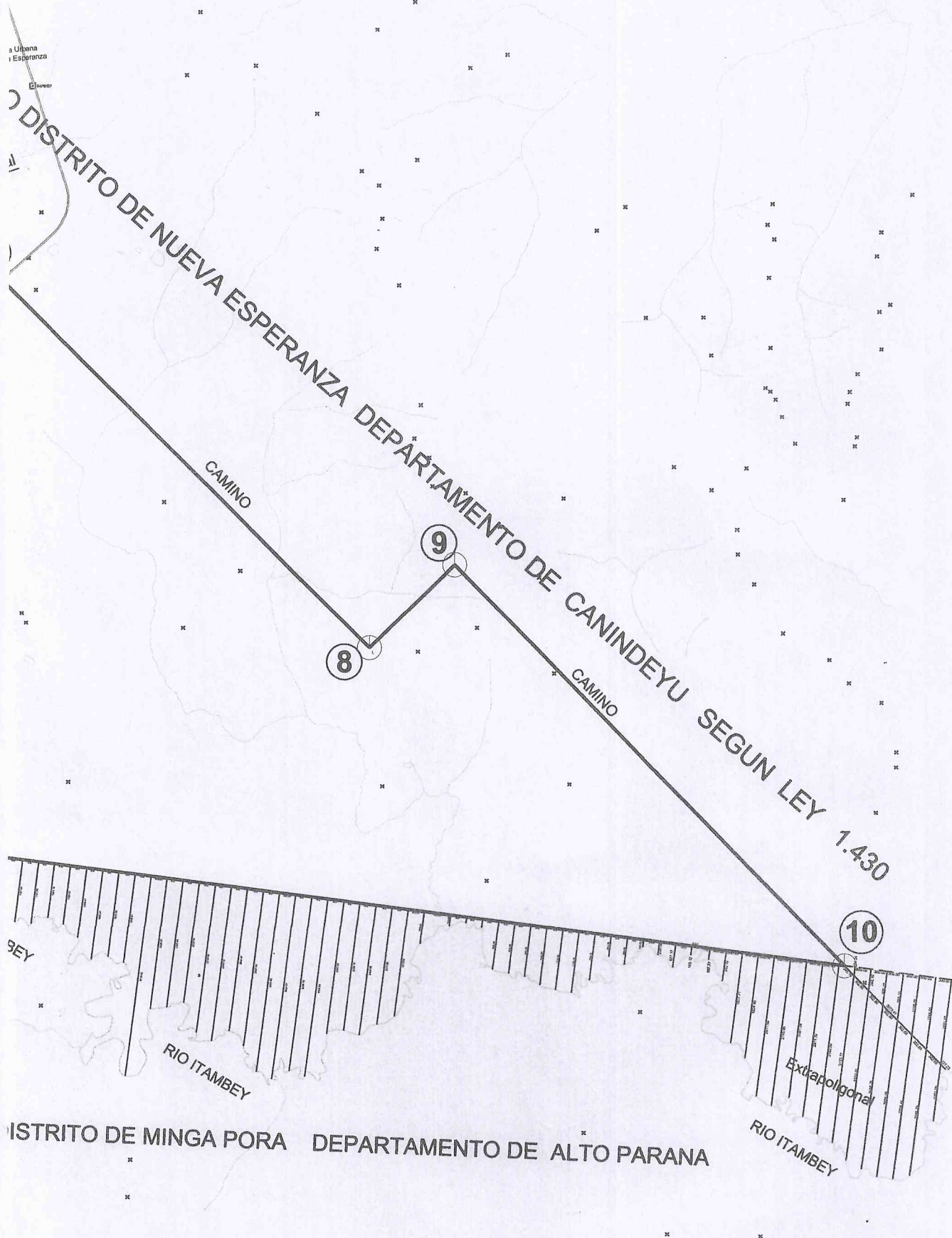
DIA MES AÑO  
03 / Abril / 2019

HORA: 13:40

Marycarmen Tejera

RESPONSABLE

Contiene 79 Pag  
Acompaña MM derivado al SIL




**PROYECTO DEL DISTRITO DE LAUREL**

**A SER EMANCIPADO DEL DISTRITO DE NUEVA ESPERANZA Y DEL DISTRITO DE YVYRAROVANA**

**DEPARTAMENTO: CANINDEYU**

**Profesional: Ing. Liduvina Zavala Moro (REG. N° 1363 M.O.P.C.)**

  
 Liduvina Zavala  
 Ing. Civil  
 Reg. N° 1363 M.O.P.C.

**FECHA: 28 - 02 -2019**

## INFORME PERICIAL

DE LA FRACCION EMANCIPADA PARA EL NUEVO DISTRITO DE LAUREL A DESMEMBRARSE DEL DISTRITO DE NUEVA ESPERANZA Y DISTRITO DE VYRAROVANA EN EL XIV DEPARTAMENTO CANINDEYÚ.-

LOS DATOS TECNICOS SON LOS SIGUIENTES:

**LINEA 17-A:** Con Rumbo  $N-71^{\circ}43'01''$  -E (Norte, setenta y un grados, cuarenta y tres minutos un segundos, Este), mide 473,93 m. (Cuatrocientos setenta y tres metros con noventa y tres centímetros), linda con Arroyo que lo separa del Distrito KATUETE Departamento Canindeyú. Punto 17 N 7293973 E 0706414

**LINEA A-1:** Rumbo  $S-76^{\circ}31'$  -E (Sur, Setenta y seis grados, treinta y un minutos, Este), mide 6301,05 m. (Seis mil trescientos un metros con cinco centímetros), linda con el límite del Distrito de Katuete Departamento de Canindeyú Punto A E 706864.37 N 7294121.56


**LINEA 1-2:** Rumbo  $S-5^{\circ}58'32''$  -E (Sur, cinco grados, cincuenta y ocho minutos, treinta y dos segundos Este), mide 9036,47 m. (Nueve mil treinta y seis metros con cuarenta y siete centímetros), linda con Camino que lo separa del Resto Distrito Nueva Esperanza del Departamento Canindeyú. Punto 1 E 713150.57 N 7293689.27

**LINEA 2-3:** Rumbo  $S-50^{\circ}2'34''$  -W (Sur, cincuenta grados, dos minutos, treinta y cuatro segundos Oeste), mide 202,24 m. (Doscientos dos metros con veinticuatro centímetros), linda con el Vertedero Municipal del Distrito de Nueva Esperanza Departamento Canindeyú. Punto 2 E 714075.87 N 7284700.30

**LINEA 3-4:** Rumbo  $S-68^{\circ}13'20''$  -E (Sur, sesenta y ocho grados, trece minutos, veinte segundos Este), mide 993,02 m. (novecientos noventa y tres metros con dos centímetros), linda con el Vertedero Municipal del Distrito de Nueva Esperanza Departamento Canindeyú. Punto 3 E 713920.85 N 7284570.42

**LINEA 4-5:** Rumbo  $N-79^{\circ} 00'$  -W (Norte, setenta y nueve grados, cero minuto, Oeste), mide 204,85 m. (doscientos cuatro metros con ochenta y cinco centímetros), linda con el Vertedero Municipal del Distrito de Nueva Esperanza Departamento Canindeyú. Punto 4 E 714843.00 N 7284202.00

**LINEA 5-6:** Rumbo  $N-08^{\circ} 59'$  -W (Norte, ocho grados, cincuenta y nueve minutos, Oeste), mide 1044,80 m. (Un mil cuarenta y cuatro metros con ochenta centímetros), linda con Camino que lo separa del Distrito de Nueva Esperanza Departamento Canindeyú Punto 5 E 714998.00 N 7284336.00

  
Liduvina Zavala  
Ing. Civil  
Reg. N° 1.363 M.O.P.C

**LINEA 6-7:** Rumbo N-79°49'9"-E (Norte, Setenta y nueve grados, cuarenta y nueve minutos, nueve segundos Este), mide 853,04 m. (Ochocientos cincuenta y tres metros con cuatro centímetros), linda con Camino que lo separa del Distrito de Nueva Esperanza Departamento Canindeyú Punto 6 E 714998.00 N 7284336.00

**LINEA 7-8:** Rumbo S-45°9'9"-E (Sur, cuarenta y cinco grados, nueve minutos, nueve segundos Este), mide 9829,75 m. (Nueve mil ochocientos veintinueve metros con setenta y cinco centímetros), linda con Camino que lo separa del Resto Distrito de Nueva Esperanza Departamento Canindeyú Punto 7 E 716821.81 N 7284136.17

**LINEA 8-9:** Rumbo N-45°39'11"-E (Norte, cuarenta y cinco grados, treinta y nueve minutos, once segundos Este), mide 2205,21 m. (Dos mil doscientos cinco metros con veintiún centímetros), linda con limite que lo separa del Resto Distrito de Nueva Esperanza Departamento Canindeyú Punto 8 E 723790.98 N 7277204.02

**LINEA 9-10:** Rumbo S-44°7'18"-E (Sur, cuarenta y cuatro grados, siete minutos, dieciocho segundos Este), mide 10353,17 m. (Diez mil trescientos cincuenta y tres metros con diecisiete centímetros), linda con Camino que lo separa del Resto Distrito de Nueva Esperanza Departamento Canindeyú Punto 9 E 725367.97 N 7278745.46

**LINEA 10-23:** Rumbo N-73° 00'-W (Norte, setenta y tres grados, cero minuto, Oeste), mide 18.205,55 m. (Dieciocho mil doscientos cinco metros con cincuenta y cinco centímetros), linda con el Río Itambey, límite natural con el Distrito Minga Porá del Departamento Alto Paraná. Punto 10 E 732575.69 N 7271313.30

**LINEA 23-24:** Rumbo N-20° 00'-W (Norte, veinte grados, cero minuto, Oeste), mide 8.000 m. (ocho mil metros), linda con el Río Itambey, límite natural con el Distrito Minga Porá del Departamento Alto Paraná. Punto 23 E 714523.85 N 7273674.02

**LINEA 24-25:** Rumbo N-63° 00'-W (Norte, sesenta y tres grados, cero minuto, Oeste), mide 9.800 m. (nueve mil ochocientos metros), linda con el Río Itambey, límite natural con el Distrito Itakyry del Departamento Alto Paraná. Punto 24 E 710578.45 N7280633.46

**LINEA 25-20:** Con Rumbo S-81° 33'36"-W (Sur, ochenta y un grados, treinta y tres minutos, treinta y seis segundos Oeste), mide 347,97 m. (trescientos cuarenta y siete metros con noventa y siete centímetros), linda con el Río Itambey, límite natural con el Distrito Itakyry del Departamento Alto Paraná. Punto 25 E 701229.49 N 7283572.31

**Línea 20-21:** Con rumbo Norte, ochenta y seis grados, un minuto, cincuenta y cuatro segundos, Oeste, mide cinco mil cuarenta y tres metros con nueve centímetros y linda con Arroyo que lo separa del Distrito de Itakyry Departamento Alto Paraná. (N 86° 1' 54" W- 5.043,09 m). Punto N° 20 N 7283521 E 0700885.

  
Liduvina Zavala  
Ing. Civil  
Reg. N° 1.363 M.O.P.C.

**Línea 21-22:** Con rumbo Sur, ochenta grados, cincuenta y dos minutos, quince segundos, Oeste, mide un mil ochocientos sesenta y cinco metros con sesenta y tres centímetros y linda con Arroyo que lo separa del Distrito de Itakyry Departamento Alto Paraná. (S 80° 52' 15" W- 1.865,63 m). Punto N° 21 N 7283870 E 0695854.

**Línea 22-23:** Con rumbo Norte, setenta y tres grados, cincuenta y ocho minutos, cuarenta y cinco segundos, Oeste, mide un mil ochocientos setenta y seis metros con noventa centímetros y linda con Arroyo que lo separa del Distrito de Itakyry Departamento de Alto Paraná. (N 73° 58' 45" W- 1.876,90 m). Punto N° 22 N 7283574 E 0694012.

**Línea 23-24:** Con rumbo Norte, cuarenta y tres grados, treinta y seis minutos, veintisiete segundos, Oeste, mide un mil setecientos dieciséis metros con sesenta y seis centímetros y linda con Arroyo que lo separa del Distrito de Itakyry Departamento Alto Paraná. (N 43° 36' 27" W- 1.716,66 m). Punto N° 23 N 7284092 E 0692208.

**Línea 24-25:** Con rumbo Norte tres grados siete minutos treinta segundos Este, mide dos mil novecientos noventa y tres metros con diecisiete centímetros y linda con Arroyo que lo separa del Distrito de Itakyry Departamento Alto Paraná. (N 3° 7' 17" E- 2.993,44 m). Punto N° 24 N 7285335 E 0691024.

**Línea 25-26:** Con rumbo Norte, treinta y cuatro grados, cero minuto, siete segundos, Oeste, mide tres mil seiscientos sesenta y nueve metros con cuarenta centímetros y linda con Arroyo que lo separa del Distrito de Itakyry Departamento Alto Paraná y con el Distrito de Vaquería Departamento Caaguazú. (N 34° 0' 7" W- 3.669,40 m). Punto N° 25 N 7288324 E 0691187.

**Línea 26-27:** Con rumbo Sur, sesenta y cinco grados, veintitrés minutos, cincuenta y siete segundos, Oeste, mide seiscientos sesenta y cinco metros con cuarenta centímetros y linda con la línea que lo separa del Distrito de Vaquería Departamento Caaguazú. (S 65° 23' 57" W- 665,40 m). Punto N° 26 N 7291366 E 0689135.

**Línea 27-28:** Con rumbo Norte, sesenta y tres grados, cuarenta y cinco minutos, treinta y ocho segundos, Oeste, mide un mil quinientos setenta y cuatro metros con veintidós centímetros y linda con la línea que lo separa del Distrito de Vaquería Departamento Caaguazú. (N 63° 45' 38" W- 1.574,22 m). Punto N° 27 N 7291089 E 0688530.

**Línea 28-29:** Con rumbo Norte, veintiún grados, cuarenta y ocho minutos, cuarenta y tres segundos, Oeste, mide un mil seiscientos cincuenta y tres metros con cinco centímetros y linda con la línea que lo separa del Distrito de Vaquería Departamento Caaguazú. (N 21° 48' 5" W- 1.653,25 m). Punto N° 28 N 7291785 E 0687118.

**Línea 29-I:** Con rumbo Norte, cincuenta y ocho grados, cuatro minutos, treinta y nueve segundos, Este, mide doscientos treinta y cuatro metros con un centímetro y linda con Ruta N° 10 que lo separa del resto Distrito de Yvyrarovana Departamento Canindeyú. (NE 58°04'39" SW ; 234,01 m) Punto N° 29 N 7293320.00 E 686504.00

**Línea I-II:** Con rumbo Norte, Treinta y nueve grados, un minuto, veintidós segundos, Este, mide dos mil ochocientos setenta metros con noventa y cinco centímetros y linda con Ruta N° 10 que lo separa del resto Distrito de Yvyrarovana Departamento Canindeyú. (NE 39°01'22" SW ; 2870,95 m) Punto N° I N 7293443.73 E 0686702.61

**Línea II-III:** Con rumbo Norte, sesenta y siete grados, veintiséis minutos, dieciocho segundos, Este, mide doscientos cincuenta y cinco metros con ochenta y cuatro centímetros y linda con Ruta N°

*Liduvina*  
**Liduvina Zavala**  
Ing. Civil  
Reg. N° 1.363 M.O.P.

10 que lo separa del resto Distrito de Yvyrovana Departamento Canindeyu. (NE 67°26'18" SW ; 255,84 m) Punto N° II N 7295674.16 E 0688510.25

Línea III-IV: Con rumbo Sur, ochenta y tres grados, dieciséis minutos, quince segundos, Este, mide un mil seiscientos cuarenta y ocho metros con veinte centímetros y linda con Ruta N° 10 que lo separa del resto Distrito de Yvyrovana Departamento Canindeyu. (SE 83°16'15" NW ; 1648,20 m) Punto N° III N 7295772.32 E 0688746.51

Línea IV-V: Con rumbo Norte, setenta y cuatro grados, cincuenta y nueve minutos, cincuenta y dos segundos, Este, mide doscientos treinta y ocho metros con setenta y ocho centímetros y linda con Camino que lo separa del resto Distrito de Yvyrovana Departamento Canindeyu. (NE 74°59'52" SW ; 238,78 m) Punto N° IV N 7295579.19 E 0690383.36

Línea V-VI: Con rumbo Sur, treinta grados, cuarenta y cinco minutos, cuarenta segundos, Este, mide dos mil dieciséis metros con treinta centímetros y linda con camino que lo separa del resto Distrito de Yvyrovana Departamento Canindeyu. (SE 30°45'40" NW ; 2016,30 m) Punto N° V N 7295641.00 E 690614.00

Línea VI-VII: Con rumbo Sur, setenta y seis grados, cuarenta y cinco minutos, cuarenta y cinco segundos, Este, mide cinco mil quinientos sesenta metros con cuarenta y siete centímetros y linda con Camino que lo separa del resto Distrito de Yvyrovana Departamento Canindeyu. (SE 76°45'45" NW ; 5560,47 m) Punto N° VI N 7293908.37 E 691645.25

Línea VII-VIII: Con rumbo Sur, dos grados, veintitrés minutos, diez segundos, Oeste, mide doscientos cincuenta y cinco metros con setenta y tres centímetros y linda con Camino que lo separa del resto Distrito de Yvyrovana Departamento Canindeyu. (SW 2°23'10" NE ; 255,73 m) Punto N° VII N 7292635.10 E 697057.97

Línea VIII-IX: Con rumbo Sur, cuarenta y dos grados, trece minutos, seis segundos, Este, mide doscientos noventa y cinco metros con cincuenta y seis centímetros y linda con Camino que lo separa del resto Distrito de Yvyrovana Departamento Canindeyu. (SE 42°13'6" NW ; 295,56 m) Punto N° VIII N 7292379.59 E 697047.33

Línea IX-X: Con rumbo Sur, dos grados, cero minuto, veintiún segundos, Este, mide trescientos cincuenta y ocho metros con catorce centímetros y linda con Camino que lo separa del resto Distrito de Yvyrovana Departamento Canindeyu. (SE 2°0'21" NW ; 358,14 m) Punto N° IX N 7292160.70 E 697245.93

Línea X-XI: Con rumbo Sur, Treinta y siete grados, treinta minutos, cincuenta y dos segundos, Este, mide ochocientos setenta y cinco metros con cincuenta y seis centímetros y linda con Camino que lo separa del resto Distrito de Yvyrovana Departamento Canindeyu. (SE 37°30'52" NW ; 875,56 m) Punto N° X N 7291802.78 E 697258.47

Línea XI-XII: Con rumbo Sur, cincuenta y dos grados, cincuenta y tres minutos, cincuenta y tres segundos, Este, mide un mil setecientos ochenta y tres metros con cuatro centímetros y linda con Camino que lo separa del resto Distrito de Yvyrovana Departamento Canindeyu. (SE 52°53'53" NW ; 1783,04 m) Punto N° XI N 7291123.99 E 697779.59

Línea XII-XIII: Con rumbo Sur, ochenta y siete grados, siete minutos, cuarenta y un segundos, Este, mide un mil seiscientos diecinueve metros con cuarenta y dos centímetros y linda con Camino que lo separa del resto Distrito de Yvyrovana

Liduvina Zavala

Ing. Civil

Reg. N° 1.363 M.O.P.C

Departamento Canindeyu. (SE 87°7'41" NW ; 1619,42 m) Punto N° XII N 7290048.39  
E 699201.68

**Línea XIII-18:** Con rumbo Norte, ochenta y siete grados, siete minutos, cuarenta y un segundos, Este, mide un mil seiscientos diecinueve metros con cuarenta y dos centímetros y linda con Camino que lo separa del resto Distrito de Yvyrarovana Departamento Canindeyu. (N 30°37'22" E ; 708,56 m) Punto N° XIII N 7289967.25  
E 700819.07

**Línea 18-17:** Con rumbo Norte, cincuenta y siete grados, un minuto, veintidós segundos, Este, mide un mil seiscientos diecinueve metros con cuarenta y dos centímetros y linda con Camino que lo separa del resto Distrito de Yvyrarovana Departamento Canindeyu. (N 57°1'22" E - 6238,64 m) Punto N° 17 N 7293973 E 0706414

**El Área EMANCIPADA PARA EL DISTRITO DE LAUREL SUPERFICIE** de Cuarenta mil Ochocientos veintitrés hectáreas con cinco mil Setecientos cuarenta y tres metros cuadrados. (SUP.: 40.823 Has 5743 m2).-

#### RESUMEN DE SUPERFICIES

SUP. POLIGONAL A DESMEMBRARSE DEL DISTRITO DE YVYRAROVANA	: 9.816 Has 1687 m2
SUP. POLIGONAL A DESMEMBRARSE DEL DISTRITO DE NUEVA ESPERANZA	: 26.581 Has 4434 m2
SUP. ENTRE AMBOS DISTRITO DE YVYRAROVANA Y NUEVA ESPERANZA	: 1.022 Has 3721 m2
SUPERFICIE EXTRAPOLIGONAL	: + 3.603 Has 6606 m2
SUPERFICIE INTRAPOLIGONAL	: - 200 Has 0705 m2
<b>SUPERFICIE TOTAL LIQUIDA PARA EL NUEVO DISTRITO DE LAUREL</b>	<b>: 40.823 Has 5743 m2</b>

ES MI INFORME.

Fecha: 28/02/2019

  
Liduvina Zavala  
Ing. Civil  
Reg. N° 1.363 M.O.P.

## BREVE RESEÑA HISTORICA

La Comunidad de LAUREL del Décimo Cuarto Departamento de Canindeyú, se ha formado allá por los años 1870, gracias a un contrato (por 100 años) firmado entre el Gobierno Nacional con la Industrial Paraguaya (Asociación de empresas extranjeras Inglesa-Argentina y Uruguayas), con el objetivo de explotar los recursos naturales de esta región. Y en Laurel se asentaron los trabajadores de la mencionada industria con sus familias y de ese tiempo a esta parte ya han pasado 147 años de existencia de esta comunidad.

Se originó inicialmente bajo dominio de otro Municipio Itakyry, al crearse Salto del Guaira quedó a formar parte del mismo, posteriormente la Paloma, así también Puente Kyha, Katuete y actualmente Nueva Esperanza, la infraestructura de Laurel (habitantes y electores) todo el tiempo han aportado para que los distritos mencionados logren su independencia.

Laurel desde su existencia de hace aproximadamente 147 años, hasta hoy día no es municipio, por el simple hecho de que sus habitantes nunca se interesaron por la distritación, porque reúne todos los requisitos que establece la Orgánica Municipal, para que esta comunidad tenga la autonomía propia para defender sus recursos naturales, culturales, patrimoniales y poder satisfacer las necesidades más urgente de la zona, o por la falta de voluntad política o mecanismo suficiente para llevar adelante este proceso, considerando que la población joven preparado académicamente han sido rezagados por ideologías diferentes.



Proyecto de ley que crea el Municipio de Laurel en el XIV departamento de Canindeyú y una Municipalidad con asiento en el pueblo de Laurel.

Señor Presidente, la comunidad de Laurel es uno de los distritos pioneros en este departamento, muy olvidado por las autoridades locales y nacionales, allí se practica con mucho orgullo la paraguayidad, manteniendo las tradiciones culturales de nuestro país en medio de extranjeros, principalmente brasileros.

Desde esta lejana comunidad hacemos extensiva un cordial saludo y agradecerles por el tiempo y el espacio que nos están brindando, por haber apoyado esta iniciativa tendientes a mejorar la calidad de vida de nuestros habitantes esperanzados de que algún día nazca un líder patriótico que ama a su pueblo y sueña con una comunidad diferente apoyados por las autoridades representantes de este pueblo sufrido que merece ser independiente para salvaguardar su ideología, sus recursos, sus patrimonio y su bienestar.

Es una imperiosa necesidad que merece ser tratada de carácter urgente, la descentralización estipulada en la Constitución Nacional es la manera más adecuada a fin de que los recursos destinados sean distribuidos equitativamente y darle el uso racional para beneficiar a toda la población.

El futuro Municipio cuenta con 12.000 habitantes aproximadamente arraigados en este lugar desde hace muchos años, actualmente contamos con instituciones como Puesto de Salud, Registro Civil, Seccional Colorada, Comisaria, Escuela, Colegio, SENASA, Iglesias de diferente ideología, Plaza, además cancha de futbol, construcción de empedrados, servicio de surtidor, comercios, salón multiuso, Industria, silos etc.

La comunidad es caracterizada por la alta productividad agropecuaria, muchos jóvenes profesionales migran a otro territorio por falta de oportunidad en su pueblo natal, como así también las familias salen en busca de recursos económicos para sostener su hogar al no contar con el apoyo suficiente de los Municipio actuales en aplicaciones físicas en este sector: la poca inversión, la falta de buena distribución de recursos y la necesidad de ingresos económicos

sustentables, son algunos de los motivos por lo que los pobladores de Laurel, con imperiosa necesidad solicitan al Parlamento Nacional la autonomía será la solución definitiva al caso.

Es importante señalar que para centrar los recursos, generar inversiones y darle el uso equitativo es necesario tener el poder suficiente para disponer del mismo siendo participes de las negociaciones con las autoridades correspondientes.


El presente proyecto de distritación solicita **71.000** has. Incluidos una industria y dos silos a desprenderse de dos distritos madres (Nueva Esperanza e Yvyrarovana) a una distancia de 30 km. "Nueva Esperanza" que quedará con **77.000** has. y 50 km "Yvyrarovana" que quedará con **93.259** has.

64.200


Quisiéramos tener el apoyo de nuestras autoridades para que este proyecto sea una realidad y de esa manera disfrutar de este hermoso lugar destacado por la laboriosidad de su gente, la honradez y la ética con que nos desenvolvemos, nuestro deseo es seguir por la senda del progreso y el desarrollo para las futuras generaciones.

Señores Autoridades sería un honor y un orgullo para esta población poder confiar en ustedes, aquellos niños/as y jóvenes con rostros inocentes pero con un alma pura puedan tener asegurados el futuro de una vida digna y gratificante.


Muchas Gracias.



861




197







196


QUINTA DE SAN JUAN  
Sistema de Agua Potable



CAPILLA  
SAN JUAN DE LOS RIOS

95







904


**MINISTERIO DE EDUCACIÓN, CULTURA Y DEPORTE**  
**ESCUELA BÁSICA N° 4314**  
**San Miguel Dep. Conindegú - Región 8**  
 RESOLUCION MINISTERIAL N°1081 DEL 21/05/2015 -



**TENA**  
**GOBIERNO NACIONAL**  
 Calle Comercio 514, Tena, Sucumbios





Planilla de Firmas de personas solicitantes de la Emancipación  
de la comunidad de Laurel

N°	Nombres y Apellidos	C.I.N°	Firma
1	MOISES BOGADO CABALLERO	5340295	
2	NASARIO CELSO BARRIOS BOGADO	409.552	
3	RAMON GILBERTO BARRIOS SANTA CRUZ	1.319.331	
4	MARINO PEREIRA BARRIOS	3.174.020	
5	ANTONIA ROJAS	2.357.793	Antonia Rojas
6	MIRIAM NOEMI LOPEZ BARRIOS	2.343.703	
7	VIRGINIA BARRIOS DE PEREIRA	2.331.567	
8	VIVIANA ELIZABETH PEREIRA BARRIOS	3174030	
9	LEONA ROSAS DE BENITEZ	1297792	
10	FABIO HERNAN OETIZ VILLAR	6513693	
11	DEYSI CAROLINA BENITEZ ROSAS	5065968	
12	PEDRO ALCISES ROLON ALONZO	3182968	
13	ARNALDO ANDRES GARAY VIEGA	4645283	
14	DARIO AUGUSTO GARCETE MEDINA	4297577	
15	SONIA MARLENE OLMESO	4630430	
16	CESAR DAVID SOSA DUARTE	6611344	
17	LEANDRO MIZA CORONEL	5285639	
18	CESAR GUSTAVO GARCETE MEDINA	2931000	
19	ANGEL ANTONIO ESQUIVEL	5888516	Angel Antonio
20	EMILIO MIGUEL CABRAL ROTELA	2936000	
21	HUGO HERMAN FLECHA MEDINA	2935349	
22	NANCY ESTER BARBOZA	1625645	Nancy Ester Barboza
23	RAFAEL FRANCESCO D'ECCLESIIIS	4286336	
24	MARIA BELEN FERNANDEZ ROSAS	4363449	Belen Fernandez
25	EUTAVIANO CARDENAS RUIZ DIAZ	3451114	
26	TOMAS SOSA GONZALEZ	1325107	
27	CRISTINO SOSA GONZALEZ	1008922	
28	CRISTIAN DANIEL SOSA MARTINEZ	5264051	
29	CLAUDIA RAQUEL SOSA MARTINEZ	5264061	
30	LIZ NATHALIA DUARTE RECALDE	7003003	Liz Nathalia Duarte Recalde
31	BLASIDIMIR LOPEZ MARTINEZ	6162318	
32	JUANA BAPTISTA ROSAS VERA	6074075	Juana Baptista Rosas Vera
33	HERMINIO SOSA GONZALEZ	863564	
34	ALBA LORENA DUARTE RECALDE	6863670	
35	MIGUEL ANGEL TROCHE ADORNO	6267695	Miguel Troche
36	JUAN CARLOS PAREDES MARTINEZ	5251332	



Planilla de Firmas de personas solicitantes de la Emancipación de la comunidad de Laurel


Nº	Nombres y Apellidos	C.I.Nº	Firma
34	CARLOS AMCIO LOPEZ GARCETE	1029038	<i>[Signature]</i>
38	VANESA SOLEDAD FERNANDEZ ROTAS	6574740	<i>[Signature]</i>
39	EVER ALCIDES LOPEZ BARRIOS	2480763	<i>[Signature]</i>
40	RODRIGO MEDINA RAMIREZ	4508069	<i>[Signature]</i>
41	MIRTA GRACIELA BARRIOS SANTA CRUZ	1293886	<i>[Signature]</i>
42	FABIO DANIEL VILLALBA RAMIREZ	3171502	<i>[Signature]</i>
43	GLADYS MABEL MALLORQUIN BARRIOS	3534205	<i>[Signature]</i>
44	IRENE BARRIOS DE RAMIREZ	1657133	<i>[Signature]</i>
45	LEONARDA CAROLINA COLMAN ROLON	3257922	<i>[Signature]</i>
46	GUSTAVO ROMERO	4054421	<i>[Signature]</i>
47	PEDRO ABEL SANTA CRUZ SUAREZ	2343728	<i>[Signature]</i>
48	DEGO MANUEL GARCIA CANATA	4506261	<i>[Signature]</i>
49	GABRIELA ESTER MARTINEZ LEZCANO	5857157	<i>[Signature]</i>
50	MARILYN MARLENE BARRIOS MORENO	3372200	<i>[Signature]</i>
51	VICTOR IGNACIO VILLAR	831000	<i>[Signature]</i>
52	EDER LOPEZ	3963344	<i>[Signature]</i>
53	LILIAN EVELYN BARRIOS MORENO	3348133	<i>[Signature]</i>
54	DAIANA DENISSE BENITEZ ROTAS	5115784	<i>[Signature]</i>
55	RONEY ARISTIDES ARAUJO LOPEZ	5912569	<i>[Signature]</i>
56	GUILLELMO GONZALEZ NUARTE	3821130	<i>[Signature]</i>
57	ELVIS RAUL ORTEGA PANIAGUA	6344243	<i>[Signature]</i>
58	RAMON USMAR SILVA CARRERA	1994712	<i>[Signature]</i>
59	GENARO PAEZ GUZMAN	2305254	<i>[Signature]</i>
60	CELSO JAVIER BARRIOS MORENO	5858556	<i>[Signature]</i>
61	CESAR RAMON BARRIOS MORENO	3335861	<i>[Signature]</i>
62	MILCIANES MONTEIEL ORTIZ	4244154	<i>[Signature]</i>
63	GRICELDA MARIA DIAZ AQUINO	6113530	<i>[Signature]</i>
64	LUIS ALBERTO BARRIOS SANTA CRUZ	2313160	<i>[Signature]</i>
65	CAROLINA ROTAS SANTA CRUZ	7450302	<i>[Signature]</i>
66	ARNALDO ANTONIO MAYLIN BARRETO	4165331	<i>[Signature]</i>
67	JAIME ALEXANDER MARTINEZ ACOSTA	5036006	<i>[Signature]</i>
68	JOSE DANIEL BAREIRO ROA	4512208	<i>[Signature]</i>
69	MARCOS ADRIAN LUGO AGUAYO	2942386	<i>[Signature]</i>
70	OSVALDO SANTA CRUZ MARTINEZ	2047404	<i>[Signature]</i>
71	JORGE DAVID ARANDA FERREIRA	6022874	<i>[Signature]</i>
72	EDILBERTO BENITEZ BENEGRAS	1319092	<i>[Signature]</i>



Planilla de Firmas de personas solicitantes de la Emancipación de la comunidad de Laurel


N°	Nombres y Apellidos	C.I.N°	Firma
73	Eduardo Hermes Ponce Gonzalez.	460515	[Signature]
74	Rosa Isabel Viera de Perez	7375 293	[Signature]
75	Lidia Estelvina Ramos Gonzalez	3181 021	[Signature]
76	Juan Anastasio Ortiz Benitez	2331622	[Signature]
77	Marta Noeme Manandique	4480440	[Signature]
78	Geby R de Torre	4147155	[Signature]
79	Amado Rodriguez Jimenez	5123,777	[Signature]
80	Marciano Rodriguez Enciso	2.584939	Marciano Rodriguez
81	Juan Carlos Villalba	3602197	Juan Carlos Villalba
82	Margarita Sordani	4144,582	Margarita Sordani
83	Nipuel Sanabria	3.574522	[Signature]
84	Conchita Brizuela Barua	3.379.086	Conchita Brizuela B
85	Maria Gloria Espinola de Menacho	4.220.609	Maria de Mercedes
86	Lilivina Elizabeth Zuvira Liguizamen	4.101.646	[Signature]
87	Crescencio Zuvira Florentin	1.338574	Crescencio Zuvira
88	Concepcion Florencia Micaela Lesene	1.064.270	[Signature]
89	Leofrodina Rodriguez Jimenez	3.392.432	[Signature]
90	Digna Rodriguez Jimenez	3.172.560	Digna Rodriguez
91	Juan Carlos Riva	3.945.117	[Signature]
92	Petrona Romeros Obela	4.071.160	Petrona Romeros
93	Anneli Antonia Riva	4.359.447	Anneli Antonia Rivas
94	Juana Evangelista Cecilia Riva	3945137	Juana Evangelista Cecilia
95	Sebastiano Florentin Cepeda	5152507	Sebastiano Florentin
96	Cesar Cecilia Gonzalez	2.679.177	Cesar Cecilia
97	Veronica Benitez	2.251.501	Veronica Benitez
98	Juan Felipe Cecilia Riva	6.377.394	Juan Felipe
99	Jesual Villar Paz	3.374.642	Jesual Villar Paz
100	Liz Paola Fleite Brizuela	6.508.117	Liz Paola Fleite B
101	Francieli Vera Prieto	6.197.703	[Signature]
102	Belisa Mariela Aguilera de Acosta	2.251.498	Belisa Mariela
103	Anatolia Acosta Aguilera	5.670.480	Anatolia Acosta A
104	Nelson Federico Sanchez	5.345.703	Nelson F. Sanchez
105	Reinaldo Acosta Gonzalez	1.385.279	Reinaldo Acosta
106	Ramona Fernandez Acosta	2.679.134	Ramona F. Acosta
107	Liz Mariela Acosta Aguilera	3.945.116	Liz Mariela






Planilla de Firmas de personas solicitantes de la Emancipación  
de la comunidad de Laurel

N°	Nombres y Apellidos	C.I.N°	Firma
108	Digno Almeida Benitez	563421	[Firma]
109	Juan Carlos Almeida Enciso	4144560	Juan Carlos Almeida E.
110	Cesar Augusto Almeida Enciso	3745741	AUGUSTO A.
111	Oscar Alejandro Almeida Enciso	5866506	Oscar A.
112	Fátima Nidia Almeida Enciso	4362585	Fátima Almeida
113	Eva Anatacia Enciso de Almeida	2604579	Eva Anatacia Enciso
114	Luis María Almeida Enciso	5610462	No. Firma
115	Julio Ramiro Almeida Enciso	7670819	Julio Ramiro Almeida E.
116	Julio Cesar Carolina Riva	3745724	[Firma]
117	Ismael Torres Domínguez	4585302	[Firma]
118	Adrián Mercedes Villalba	4721451	[Firma]
119	Giriaco Mancos	2690212	[Firma]
120	Estanislao Villalba de Mancos	2879167	[Firma]
121	Victor Gonzalez Flores	4721441	Victor Gonzalez F.
122	Lorenza Flores Escobar	2690217	Lorenza Flores E.
123	Pedro Gonzalez Escobar	2690187	Pedro Gonzalez E.
124	Ignacio Gonzalez Escobar	2834767	[Firma]
125	Valentino Rosmo Sosa	2679164	[Firma]
126	Francisco Javier Giménez López	2426747	[Firma]
127	Liz Lorena Gonzalez Flores	4362575	[Firma]
128	María Magdalena Arebalo de Rivas	2584926	[Firma]
129	Francisco Rivas	2584946	[Firma]
130	Antonio Rivas Arebalo	2251500	[Firma]
131	Mario Antonio Vera	689754	[Firma]
132	Israel Antonio Vera Gimenez	3945132	[Firma]
133	Juan Vianca Sepulveda	3621705	Juan Vianca Sepulveda
134	Sebastián Schmitt	1803688	[Firma]
135	Pedro Marcelo Díez	2690177	Pedro Marcelo Díez
136	Magdalena Boparin	1794740	Magdalena Boparin
137	Pedro Marcelo Boparin	5390386	Pedro Marcelo
138	Anselmo Adrián Saucedo Brites	5390393	Anselmo Adrián Saucedo
139	Anselmo Rafael Saucedo	906509	[Firma]
140	Carmen Villalba Lopez	1412136	Carmen Villalba
141	Daniela Villalba Lopez	3038490	[Firma]
142	Ilza Gladys Montaña	4455934	[Firma]




Planilla de Firmas de personas solicitantes de la Emancipación  
de la comunidad de Laurel

Nº	Nombres y Apellidos	C.I.Nº	Firma
143	Cynthia Isabel Pereira Benitez	1903919	
144	Maria Auxiliadora Valiente Candia	7.191.147	Maria Auxiliadora Valiente Candia
145	Sonia Raquel Pereira Benitez	1903918	
146	Blanca Paloma Karajallo Pérez	6.755.392	Paloma Karajallo
147	Dario Rojas Martinez	4.259.390	Dario Rojas Martinez
148	Eduardo Bogarin Paredes	3.839.799	Eduardo Bogarin Paredes
149	Bernardino Bogarin Gonzalez	5.390.376	Bernardino Bogarin
150	Carlos Hernan Bogarin Paredes	5.243.217	
151	José David Benitez Girett	2.825.589	José David Benitez Girett
152	Rover David Gonzalez	4.929.620	
153	Rolando Gonzalez Rios	5.831.770	Rolando Gonzalez Rios
154	Fulvia Delda Acosta Gonzalez	1.612.137	Fulvia D Acosta G.
155	Luis Fernando Paez Pereira	4.929.668	Luis Fernando Paez
156	Ana Karajallo de Araujo	832.648	
157	Luis Maria Araujo	517.268	
158	Angel Antonio Samudio Gonzalez	2.993.189	Angel Antonio samudio
159	Aurora Zarza Ruiz	5.697.248	Aurora Zarza Ruiz
160	Elsi Isidora Acosta Pereira	4.455.363	Eli y Acosta Pereira
161	Clarice Maricel Acosta Pereira	4.454.358	Clarice A Pereira
162	Gustavo Ramon Miranda Cocco	5.390.357	Gustavo Ramon Miranda C
163	Presentación Benitez Miranda	2.654.083	PRESENTACION BENEZ M
164	Miguela Benitez Alvarenga	2.654.092	Miguela Benitez A.
165	Elida Raquel Benitez Benitez	6.241.196	Elida Raquel Benitez B
166	Mario Galeano Portillo	803.583	Mario Galeano P.
167	Elvira Concepción Garay de Galeano	3.945.165	ELVIRA G GARAY
168	Natalia Rocio Galeano Garay	5.390.312	Natalia Galeano
169	Anuncio Jara Rodriguez	6.790.451	Anuncio Jara
170	Gloria Fabiana Jara Romero	5.670.172	Gloria Jara Romero
171	Libonia Cardoso Benitez	3.898.857	Libonia Cardoso B
172	Santiago Rivas Arevalos	2.251.478	
173	Justino Garcia Galeano	2.679.209	
174	Sebastian Romero	5.168.076	Sebastian Romero
175	Hugo Gustavo Mascaró Frutos	4.455.424	
176	Vidal Ramon Delgadillo Villalba	5.670.459	
177	Igor Hernan Peratta Villalba	4.399.278	Igor Hernan Peratta




**Planilla de Firmas de personas solicitantes de la Emancipación  
de la comunidad de Laurel**

N°	Nombres y Apellidos	C.I.N°	Firma
178	Narciso Espinoza	2554516	Narciso Espinoza
179	Daniela Gonzalez.	4144637	No firma.
180	Lucia Emilia Concha Centurion	3926490	No
181	Maria Otilia Brito	5149829	Maria Otilia B.
182	Guillermo Elpidio Mercedes Borda	4322548	No
183	Nestor Gonzalez Jera	4813200	Nestor Gonzalez
184	Marta David Goinora	4421441	Marta David Goinora
185	Susana Pereira Vilalba	3353568	No firma
186	Miguel Angel Acosta Paiva	2550475	Miguel A. Acosta P.
187	Romana del Carmen Martinez Morinigo	4673422	Romana Martinez
188	Alberto Cuera Gonzalez	15390353	Alberto Cuera Gonzalez
189	Delfina Brito Brito	4455403	Delfina Brito
190	Martina Romero	5330916	Martina Romero
191	Severiana Romero	3596116	Severiana Romero
192	Fidel Rivas Aguero	1528816	Fidel Rivas
193	Georgina Beatriz Perez	4358487	Georgina Perez
194	Osmar Ramon Ureque Villos	4944643	Osmar Ramon Ureque
195	Edgardo Ramon Ureque Aguero	2671155	Edgardo Ramon Ureque
196	Felisa Isabel Bordenave	3945128	Felisa I. Bordenave
197	Nancy Beatriz Enciso Bordenave	5242233	N.B.B.
198	Miriam Estela Enciso Bordenave	4744579	Miriam Estela
199	Verlie Enciso Bordenave	5242232	Verlie Enciso
200	Lucia Cecilia Enciso Bordenave	4661203	Lucia Cecilia
201	Walter Ramon Enciso Bordenave	4359471	Walter Ramon
202	Silvia Trache Gonzalez	2584975	Silvia Trache
203	Dilia Lesmo	4362579	Dilia Lesmo
204	Antonio Frutos Isasi	2584924	No firma
205	Silvio Portillo Jimenez	2875530	Silvio Portillo
206	Beatriz Gonzalez Blauzo	2523502	Beatriz Gonzalez
207	Severo Nelson Ramos Gonzalez	3906245	Severo Nelson Ramos
208	Ramiro Acosta Paiva	1375276	Ramiro Acosta Paiva
209	Corina Frutos de Acosta	1375277	Corina Frutos de Acosta
211	Amalia Acosta Frutos	4107488	Amalia Acosta Frutos
212	Rosita Maribel Acosta Frutos	5172772	Rosita Maribel Acosta F.
213	Marta Apocada Favala Morano	5388404	Marta Apocada Favala




Planilla de Firmas de personas solicitantes de la Emancipación  
de la comunidad de Laurel

Nº	Nombres y Apellidos	C.I.Nº	Firma
214	Alicia Romero Alvarenga	5390411	Alicia Romero Alvaro
215	Delfidia Benitez Alvarenga	6888498	Delfidia Benitez Alvaro
216	Dionicio David Borba Fualos	5866503	David Borba
217	Miguel Angel Molina Borja	6096981	Miguel Molina B.
218	Maria Antonia Borja	3945135	Maria Antonia Borja
219	Juan Vicente Molinas Arguello	3995106	Juan Vicente Molinas A.
220	Julio Aldere te Feña	3.267408	Julio Feña
221	Albrosori Felipe Zayas	7.548284	Albrosori Felipe Zayas
223	Gustavo Marcelo Luzzi	4.462.982	Gustavo Luzzi
224	Angela Antonia Borja Ocampos	5177166	Angela Antonia Borja O.
225	Juan Andres Gimenez Sanabria	6755358	Juan Andres Gimenez Sanabria
226	Edy Dario Sanabria Rodas	4455396	Edy Dario Sanabria Rodas
227	Mario Alcides Sanabria	2229724	Mario Alcides Sanabria
228	Evacisto Sanabria	1429681	Evacisto Sanabria
229	Arnaldo Sanabria Rodas	2430273	Arnaldo Sanabria
230	Agustina Ignacia Rodas de Sanabria	4661221	Agustina Rodas
231	Ramona Duarte Gonzalez	4128554	Ramona Duarte Gonzalez
232	Domingo German Gomes	824119	Domingo Gomes
233	Ilse Amada Paiva	3.246048	Ilse Paiva
234	Noemi Galeano Garay	6.070159	Noemi Galeano Garay
235	Walter Escobar Paiva	6837896	Walter Escobar Paiva
236	Antonio Guerrero Cantero	4714318	Antonio Guerrero
237	Reinesio Guerrero	3325882	Reinesio Guerrero
238	Isidoro Notario Rodriguez	3991020	Isidoro Notario
239	Laura Guerrero Cantero	5.520537	Laura Guerrero
240	Flora Guerrero de Notario	5.925401	Flora Guerrero
241	Optaciana Meza	6591498	Optaciana Meza
242	Julio Cesar Bogado	4317463	Julio Bogado
243	Alfredo Haidana Brites	1331388	Alfredo Haidana
244	Eulalia Reyes	3495311	Eulalia Reyes
245	Antonio Garcele Sanchez	3308022	Antonio Garcele
246	Cynthia Micaela Goona Villalba	6028977	Cynthia Micaela G.
247	Emilio Mesele Gonzalez	2.557336	Emilio Mesele
248	Clementina Jara de Mesele	2.557337	Clementina J. de Mesele
249	Hilda Meseles Jara	5167997	Hilda Meseles




Planilla de Firmas de personas solicitantes de la Emancipación  
de la comunidad de Laurel

Nº	Nombres y Apellidos	C.I.Nº	Firma
250	Roberto Cardozo Almeida	3.240.223	Roberto Cardozo A.
251	Andresa Romero de Rios	2.690.203	Andresa Romero
252	Amancia Ocampos de Melgarejo	586.015	Amancia Ocampos
253	Celestina González Garay	5.670.466	Celestina González Garay
254	Rafaela Portillo Romero	4.474.729	Rafaela Portillo R
255	Tania Claudelina Carrillo Cañete	7.907.182	Tania Claudelina Carrillo
256	Rafael Cocco	6.560.284	Rafael Cocco
257	Mamerto Miranda Romero	2.949.709	Mamerto Miranda
258	Pabla Alcaraz Romero	3.923.785	Pabla Alcaraz Rom
259	Francisco Farina Alcaraz	7.676.339	Francisco F A
260	Apolonia Cocco Cabañas	2.584.937	Apolonia Cocco
261	Ruben Alcaraz Romero	4.244.972	Ruben Alcaraz R
262	Nilda Guerrero Franco	5.083.546	Nilda Guerrero Franco
263	Teofilo Alcaraz Urbina	2.679.108	Teofilo Alcaraz
264	Luisa Duarte Rolón	1395.290	Luisa Duarte
265	Fernando Romero Duarte	5.390.423	Fernando Duarte
266	Florencio Carajallo Benitez	3.290.188	Florencio Carajallo
267	Elsa Martínez Benitez	2.584.950	Elsa Martínez Benitez
268	José Alcaraz Romero	1.612.135	José Alcaraz Romero
269	Edgar Favio González González	3.095.802	Edgar González
270	Mector Melgarejo Ocampos	4.455.372	Mector Melgarejo
271	Sami Fabiola Valdovinos Melgarejo	5.890.601	Sami Fabiola Valdovinos
272	Agustín Melgarejo González	2.679.116	Agustín Melgarejo
273	Ricardo Ecurra González	4.144.459	Ricardo Ecurra
274	Antonio Rios Romero	3.783.630	Antonio Rios Romero
275	Delarmina Portillo de García	2.251.488	Delarmina Portillo de García
276	Carmen Franco Medina	3.392.423	Carmen Franco Medina
277	Yolanda Ester Alonzo Franco	5.944.989	Yolanda Ester Alonzo Franco
278	Clarise del Rocio Alonzo Franco	5.944.990	Clarise del Rocio Alonzo Franco
279	Herminia Prieto de Cañete	2.809.047	Herminia Prieto de Cañete
280	Alfredo Cañete Romero	1.507.768	Alfredo Cañete
281	Evert Ramón Cañete Prieto	5.911.531	Evert Ramón Cañete Prieto
282	Tanny Fabiola Báez Cocco	6.733.680	Tanny Fabiola Báez Cocco
283	Alfredo Cañete Prieto	5.256.674	Alfredo Cañete Prieto
284	Epifania Benitez Arce	2.965.949	Epifania Benitez Arce




Planilla de Firmas de personas solicitantes de la Emancipación  
de la comunidad de Laurel

Nº	Nombres y Apellidos	C.I.Nº	Firma
285	Nilsa Lorena Cañete Prieto	5.564.268	Nilsa L cañete prieto
286	Dilza Beatriz González Frutos	6.031871	Dilza Beatriz Gonzalez Fru
287	Angel Rubén Alcaraz Salmena	3.945.139	Angel Ruben Alcaraz
288	Carolina Cocco Cabaña	4.929.678	Carolina Cocco Cabaña
289	Felicita Cocco Cabañas	2.961.986	Felicitito Cocco
290	Alicia Romero Alvaranga	5.390.411	Alicia Romero AlVare
291	Juan Aristides Alcaraz Martínez	5.094.937	Juan
292	Maico Barros Alcaraz	7.494.427	Maico Barros Alcaraz
293	Julio Rios Frutos	2.690.213	Julio Rios Frutos
294	Francisca Jara Romero	5.942.431	Francisca
295	Claudia Jara Romero	4.985.827	Claudia
296	Eulalia Romero Benitez	2.679.166	Eulalia R
297	Lorena Jara Romero	4.467.043	Lorena Jara Romero
298	Erenia Melgarejos de Benitez	2.584.956	Erenia Melgarejos
299	Oliver David Benitez Melgarejo	5.390.342	Oliver Benitez
300	Adriana Farina Alcaraz	6.173.169	Adriana Farina Alcaraz
301	Maria Vanessa Sanchez Escobar	4.771.011	Maria Vanessa
302	Marcelina Pavón Flores	4.455.418	Marcelina Pavón Flores
303	Cristhian David Pavon Flores	5.944.992	Cristhian Pavón
304	Felicía Pavón Flores	4.455.432	Felicía Pavón
305	Onesia Sofia Ocampos Rizzi	4.661.208	Onesia Sofia Ocampos Rizzi
306	Emerenciano Garcia Portillo	4.909.499	Emerenciano Garcia
307	Pablina Parra Quiñonez	3.943.482	Pablina
308	Antonia Alvares Gomes	6.779.443	Antonia Alvarez Gomez
309	Lucia Portillo	2.251.489	Lucia Portillo
310	Hipolito Cocco Cabaña	5.843.713	HIPOLITO COCCO
311	Arnaldo López Romero	4.084.294	Arnaldo Lopez Ro
312	Demetrio Aquino	3.945.133	Demetrio Aquino
313	De La Paz López Maidana	2.434.352	De La Paz Lopez Maidana
314	Julia López Rojas	5.269.729	Julia Lopez R.
315	Andrés López Rojas	6.721.978	Andres Lopez Rojas
316	Carlos Antonio Aquino Ocampo	6.895.845	Carlos Antonio Aquino oc
317	Anatacio Alcaraz Romero	4.988.117	Anatacio Alcaraz
318	Eliseo Martínez Benitez	2.679.178	Eliseo Martinez
319	Declinda Escobar de Sanchez	1.821.020	Declinda E de Sanchez



Planilla de Firmas de personas solicitantes de la Emancipación  
de la comunidad de Laurel


N°	Nombres y Apellidos	C.I.N°	Firma
320	Luis Antonia Karajalla	4455449	<i>Karajalla</i>
321	Miguela Karajalla Perez	721843	<i>Miguela Karajalla Perez</i>
322	Jorge Miguel Barba Karajalla	5751778	<i>Jorge Miguel Barba Karajalla</i>
323	Carmelo Hernan Alanca Franco	5761125	<i>Carmelo Hernan Alanca Franco</i>
324	Vilma Brizuela Barua	5866550	<i>Vilma Brizuela Barua</i>
325	Proberto Barnabe Aguilera Karajalla	3493066	<i>Proberto Barnabe Aguilera Karajalla</i>
326	Harmelinda Beatriz Frutos	5218632	<i>Harmelinda Beatriz Frutos</i>
327	Maria Nalia Frutos	2584967	<i>Maria Nalia Frutos</i>
328	Aynalda Perera Frutos	6866756	<i>Aynalda Perera Frutos</i>
329	Catalina Escoria Gonzalez	5390348	<i>Catalina Escoria Gonzalez</i>
330	Antonia Miranda Puván	4435398	<i>Antonia Miranda Puván</i>
331	Maria Teresa Alvarez Figueredo	5792478	<i>Maria Teresa Alvarez Figueredo</i>
332	Maria Basilla Martinez Vda de Rojas	2873368	<i>Maria Basilla Martinez Vda de Rojas</i>
333	Aguilina Antonia Garcia Romero	2584951	<i>Aguilina A Garcia Romero</i>
334	Leonida Villalba Martinez	3392442	<i>Leonida Villalba Martinez</i>
335	Hidalina Gonzalez	1813312	<i>Hidalina Gonzalez</i>
336	Noelia Jacqueline Karajalla	3847067	<i>Noelia Jacqueline Karajalla</i>
337	Leticia Isabel Escoria Gonzalez	5390349	<i>Leticia Escoria Gonzalez</i>
338	Lisa Lara Candia	1288771	<i>Lisa Lara Candia</i>
339	Iris Carolina Benitez Salman	5340353	<i>Iris Carolina Benitez Salman</i>
340	Antonio Bestier Alfaro	1198295	<i>Antonio Bestier Alfaro</i>
341	Lucia Miranda Benitez	2949710	<i>Lucia Miranda Benitez</i>
342	Laura Beatriz Boggado Borja	6862904	<i>Laura Beatriz Boggado Borja</i>
343	Rolan Marcos Aguilera Pereira	5390393	<i>Rolan Marcos Aguilera Pereira</i>
344	Pablina Barba Arrua	3945148	<i>Pablina Barba Arrua</i>
345	Ada Antonia Pereira Villalba	3596931	<i>Ada Antonia Pereira Villalba</i>
346	Antonia Barba Arrua	9122910	<i>Antonia Barba Arrua</i>
347	Silvia Ramon Gonzalez Barba	5816361	<i>Silvia Ramon Gonzalez Barba</i>
348	Yanatan David Pachigui Karajalla	5497336	<i>Yanatan David Pachigui Karajalla</i>
349	Maria Mercedes Barcia Alvarado	6149349	<i>Maria Mercedes Barcia Alvarado</i>
350	Antonio Marchuca Cardona	1319730	<i>Antonio Marchuca Cardona</i>
351	Debra Natalia Marchuca Marchuca	5670468	<i>Debra Natalia Marchuca Marchuca</i>
352	Elizabeth Marchuca Miranda	5126727	<i>Elizabeth Marchuca Miranda</i>
353	Ruben Maximiliano Peralta	4144604	<i>Ruben Maximiliano Peralta</i>
354	Liz Rosana Cerdan Peralta	4467063	<i>Liz Rosana Cerdan Peralta</i>



Planilla de Firmas de personas solicitantes de la Emancipación  
de la comunidad de Laurel


N°	Nombres y Apellidos	C.I.N°	Firma
356	Lizzet Isabel Delgado Villalba	4.421.445	
357	Marino Pereira Benitez	937.174	
358	Eder Prieto Flores	7.542.573	
359	Margarita Vallejo Romero	4.661.216	
360	Zacaria Vallejos Romero	4.455.393	
361	Elidora Vallejos Romero	2.690.176	
362	Lidia Mariana Chaves Piris	6.831.332	
363	Eufrazio Vallejos	2.690.204	
364	Ranulfa Martinez Uda. de Cocco	2.679.204	
365	Leonor Miranda Pavon	1.725.983	
366	Hermenegido Pereira Villalba	1.395.272	
367	Catalina Pereira Villalba	1.395.283	
368	Rosana Mariela Rosalta Alfonso	4.157.572	
369	Estanislao Romero Barreto	3.170.644	
370	Marcelino Cueva	2.690.187	
371	Jorgelina Gonzalez de Cueva	2.690.188	
372	Celino Mendoza Prieto	4.909.484	
373	Ovidio Cuevas Gonzalez.	3.588.133	
374	Gabriel Villalba Martinez	2.621.138	
375	Miguel Delgadillo Gimenez	2.673.374	
376	Ceferino Cuevas Gonzalez	4.144.638	
377	Menelio Delgadillo Villalba.	5.816.708	
378	Luis Alberto Delgadillo Villalba	4.661.207	
379	Lis Carina Gonzalez.	4.467.003	
380	Venancio Gonzalez.	3.607.269	
381	Fernando Florentin Ferreira	5.121.049	
382	Luis Alberto Acosta Fritos	3.590.934	
383	Ever Hugo Arguello Alcaraz	5.390.415	
384	Juan Vicente Ocampo Rissi	5.946.093	
385	Carmelo Manuel Ocampo Rissi	4.467.031	
386	Nimidia Antonia Brites Ocampo	5.946.081	
387	Victor Ramon Montania Acayo	4.155.740	
388	Petrona Ocampo Rissi	4.467.005	
389	Blanca Raquel Masero Fritos	4.247.802	
390	Justino Elias Mercedo Villalba	4.144.450	





Planilla de Firmas de personas solicitantes de la Emancipación  
de la comunidad de Laurel

Nº	Nombres y Apellidos	C.I.Nº	Firma
397	Delicia Mercedes Torales	5 363 296	Delicia Mercedes Torales
398	Maria Leticia Duarte Quiñones	5 149 940	Maria Leticia Duarte Quiñones
399	Jorges Rivas Azevalos	4 071 091	Jorges Rivas
394	Ramon Vicente Rivas	4 155 677	Ramon Vicente Rivas
395	Cristian David Dedelesis Cuena	5 390 354	Cristian David Dedelesis Cuena
396	Juan Bernardino Flores	5 390 384	Juan Bernardino Flores
397	Optaciano Futos Benitez	2 211 986	Optaciano Futos Benitez
398	Cornelia Ramona Morinigo Vega	3 611 125	Cornelia Morinigo
399	Apolonio Candia	4 144 641	Apolonio Candia
400	Norma Beatriz Romero Morel	5 323 829	Norma Beatriz Romero Morel
401	Nelli Asuncion Alcaraz Mendoza	5 390 389	Nelli Alcaraz Mendoza
402	Eladia Prieto Ramos	2 584 964	Eladia Prieto
403	Monica Soledad Mendoza Prieto	4 661 923	Monica Mendoza
404	Elba Mendoza Prieto	2 679 146	Elba Mendoza Prieto
405	Victoria Ocampo Bissi	1 403 515	Victoria Ocampo B.
406	Noelia Futos Prietos	5 390 385	Noelia Futos Prietos
407	Leonildo Futos Benitez	1 815 180	Leonildo Futos Benitez
408	Eduvina Prieto Ferreira	2 944 859	Eduvina Prieto
409	Zeonor Espinola Miranda	9 69 207	Zeonor
410	Olga Bogarin Paredes	6 343 454	Olga Bogarin
411	Francisca Paredes de Bogarin	7 772 309	Francisca Paredes
412	Cristian Duarte Quiñones	5 176 833	Cristian Duarte Quiñones
413	Jorge Antonio Veigara Villar	5 568 012	Jorge Antonio Veigara Villar
414	Herman Duarte Moguera	3 782 551	Herman Duarte
415	Vigente Ocampos Gonzales	2 679 198	Vigente Ocampos
416	Uly David Mendoza	6 743 482	Uly David Mendoza
417	Fidelino Mendoza Prieto	2 949 733	Fidelino Mendoza
418	Sebastian Benitez Franco	2 679 149	Sebastian Benitez
419	Juan Emil Paleff Cayre	1 703 093	Juan Emil Paleff Cayre
420	Joselina Futos Benitez	2 509 379	Joselina Futos Benitez
421	Ricardo Gonzales Ortega	4 575 766	Ricardo Gonzales Ortega
422	Adriana Brites Benitez	4 455 401	Adriana Brites Benitez
423	Laudenor Schneider	1 762 548	Laudenor Schneider
424	Wilson Flores Flores	5 055 544	Wilson Flores Flores
425	Aline Keila Kaminski Leonardo	7 057 062	Aline K. Kaminski Leon
426	Luis Carlos Schneider Pacifico	5 243 188	Luis Carlos Schneider



Planilla de Firmas de personas solicitantes de la Emancipación  
de la comunidad de Laurel

Nº	Nombres y Apellidos	C.I.Nº	Firma
427	Wilfrido Cecco Martinez	2570177	Wilfrido Cecco M.
428	Marycarmen Alcaraz Salmena	4421439	Mary Alcaraz
429	Octaviano Ramon Duarte Martinez	2134823	Octaviano Ramon Duarte
430	Adela Gise Martinez	5863598	Adela Gise
431	Jose Benitez Morelen	3361855	Jose Benitez
432	Garmen Leticia Marecos Correa	7703138	Garmen Leticia Marecos Correa
433	Emelania Martinez de los Santos	1794748	Emelania Martinez
434	Carlos Villalba Martinez	394876	Carlos J. Villalba Marti
435	Asunciona Franco Pirois	4388451	Asunciona Franco Pirois
436	Marcelo Martinez La Rosa	3559957	Marcelo Martinez La Rosa
437	Concepcion Benitez Duarte	5142600	Concepcion Benitez Duarte
438	Gerardo Romero Escobar	2690175	Gerardo Romero E.
439	Zunilda Barreto	2167909	Zunilda Barreto
440	Maria de la Cruz Barreto Ferreira	2679195	Maria de la Cruz Barreto
441	Elisabet Bentez Benitez	49109473	Elisabet Bentez Benitez
442	Marcial Barreto	2679098	Marcial Barreto
443	Doris Joel Barreto Lasfran	7737342	Doris Joel Barreto Lasfran
444	Sixta Lassasi Maciel	5943434	Sixta Lassasi Maciel
445	Gonia Malilde Garcia Lassasi	5006201	Gonia Malilde Garcia Lassasi
446	Blaudio Herman Recalde	6602825	Blaudio Herman Recalde
447	Moises Farina Gonzalez	3025798	Moises Farina
448	Timoteo Romero Garcia	2679156	Timoteo Romero Garcia
449	Cesar Miguel Martinez Benitez	4455409	Cesar Martinez
450	Lida Rosa Adorno Gonzalez	3123743	Lida Rosa Adorno Gonzalez
451	Agustin Vera	1394680	Agustin Vera
452	Jose Dolores Martinez Prieto	2961981	Jose Dolores Martinez
453	Enrique Martinez Benitez	4233810	Enrique Martinez
454	Jose Dolores Steven Flores	5697244	Jose Dolores Steven Flores
455	Justo Ramon Espinola Cecco	5290324	Justo Ramon Espinola Cecco
456	Nelson Antonio Cecco	4467029	Nelson Antonio Cecco
457	Benjamin Romero Duarte	4467029	Benjamin R. D.
458	Juan Carlos Cecco Martinez	5390333	Juan Carlos
459	Teofilo Gonzalez Duarte	2173743	Teofilo Gonzalez D.
460	Delfina Cristobal Fulas	3111410	Delfina Cristobal Fulas
461	Rosaria Gonzalez Ruiz Diaz	4267346	Rosaria Gonzalez Ruiz Diaz
462	Francisco Barreto	4088010	Francisco Barreto



COMISION PRO-DISTRITACION DE LA COMUNIDAD DE LAUREL

Colonia laurel


Nueva Esperanza

Canindeyú




Planilla de Firmas de personas solicitantes de la Emancipación de la comunidad de Laurel

N°	Nombres y Apellidos	C.I.N°	Firma
463	Isabelino Flores	4.144.569	Isabelino Flores
464	Ever Palacio Paredes	6.241.551	Ever Palacio Paredes
465	Melanio Chaves Martinez	4.864.586	Melanio Chaves Martinez
466	Jacinto Cuevas	6.090.108	Jacinto Cuevas
467	Nestor David Sosa	6.622.392	Nestor David Sosa
468	Benildo Ten Cateu	5.921.805	Benildo Ten Cateu
469	Jose Dolores Anzuategui	5.465.835	Jose Dolores Anzuategui
470	Walter Samuel Vasquez	5.947.442	Walter Samuel Vasquez
471	Martin Ortiz Pavon	5.322.380	Martin Ortiz Pavon
472	Antonio Gavilan	7.197.052	Antonio Gavilan
473	Nelson Raul Ortiz Galeano	6.541.155	Nelson Raul Ortiz Galeano
474	Ceferiano Avalos	4.947.313	Ceferiano Avalos
475	Guido Avalos	5.947.857	Guido Avalos
476	Tomas Ortiz Galeano	6.644.784	Tomas Ortiz Galeano
477	Natalia Gimenez	6.564.589	Natalia Gimenez
478	Joana Brites Pereira	5.580.482	Joana Brites Pereira
479	Benigno Florez	4.452.405	Benigno Florez
480	Martelo Gomez Medina	4.723.864	Martelo Gomez Medina
481	Marcos Medina Lopez	5.401.919	Marcos Medina Lopez
482	Arnaldo Peratta Zarza	4.384.343	Arnaldo Peratta Zarza
483	Isidro Gonzalez Castillo	3.361.120	Isidro Gonzalez Castillo
484	Valentin Fleitas Villalva	3.668.161	Valentin Fleitas Villalva
485	Alicia Martinez Paredes	2.904.899	Alicia Martinez Paredes
486	Derlis Osmar Gonzalez	7.695.791	Derlis Osmar Gonzalez
487	Cristhian Dario Sosa	6.619.667	Cristhian Dario Sosa
488	Elivelton Mateus Kochinski Buglla	5.821.620	Elivelton Mateus Kochinski Buglla
489	Domingo Gonzalez Farina	5.210.606	Domingo G. Farina
490	Carlos Enrique Gonzalez Gavilan	7.027.411	Carlos Enrique Gonzalez F.
491	Gilberto Antonio Maidana Oviedo	4.467.042	Gilberto A. Maidana
492	Herminio Gonzalez Fernandes	6.639.098	Herminio Gonzalez
493	Gustavo Gabriel Gonzalez Fernandez	6.386.869	Gustavo Gabriel Gonzalez
494	Fidel Gonzalez Fernandez	6.638.796	Fidel Gonzalez Fernandez
495	Nelson Gonzalez Fernandez	6.361.575	Nelson Gonzalez
496	Avilio Chavez Martinez	5.086.522	Avilio Chavez Martinez
497	Marco Luiz Maidana Oviedo	6.862.789	Marco Luiz Maidana




**Planilla de Firmas de personas solicitantes de la Emancipación  
de la comunidad de Laurel**

N°	Nombres y Apellidos	C.I.N°	Firma
498	Mario Daniel Cáceres Benítez	6133770	Mario Daniel Cáceres B.
499	Miriam Herrera	5436602	Miriam H.
500	Ricardo dos Santos	6237675	Ricardo dos Santo
501	Ricardo Montaña	4036863	
502	Edier López Muñoz	2664663	
503	Amorós Aparcedo Vaes Meres	5055543	Amorós Meres
504	Ramón Jacinto Romero	2679125	
505	Juan Alcides Rojas	4467889	Juan Alcides Rojas
506	Elói Caballero	7781356	Elói Caballero
507	Adao dos Santos Porperio	5852201	Adao dos Santos Porperio
508	Simpliniano Machado	3350123	Simpliniano Machado
509	Joel Salomón Pérez Cabilla	5836435	Joel S. Pérez Cabilla
510	Gerar Fleitas Duarte	4777570	Gerar Fleitas
511	Inmaculada Concepción Amarilla Prieto	5508452	Inmaculada C. AP
512	Dedís Ramón Aguero Chacorro	5544243	Dedís B. Aguero Chacorro
513	Arnoldo Chacorro Zorrilla	6852220	Arnoldo Chacorro
514	Daniel Jacinto Jara	7244946	Daniel Jacinto Jara
515	Christian Chacorro Aguero	667076	Christian Aguero
516	Rumilda Zorrilla Jara	2288365	Rumilda Zorrilla
517	Silda Rosa Jara Correa	5564661	Silda Rosa Jara Correa
518	Edier López González	3276304	
519	Oscar Iván Martínez Rojas	4622656	Oscar Iván
520	Mara Melgarejo Martínez	2956040	
521	David Daniel Suárez González	6943154	
522	Isidoro Suárez González	3985303	Isidoro Suárez
523	Analoto Álvarez Miranda	2251480	
524	Martín Fernando Caballero Trutes	3602037	
525	Daniel Morinigo Caballero	4046045	
526	Jorge David Ríos Caballero	5357208	Jorge David Ríos
527	Juan Martín Lichi Álvarez	4566582	
528	Jorge Luis Benítez Benayo	4482494	
529	Enrique Daniel Melo Guzman	7361172	Enrique
530	Waimon Paola Martínez Retela	5425275	Paola
531	Pablo Daniel Ayala	3596928	
532	Diana Elizabeth Duarte González	3630430	




Planilla de Firmas de personas solicitantes de la Emancipación  
de la comunidad de Laurel

Nº	Nombres y Apellidos	C.I.Nº	Firma
533	Mirta Delvalle Cabral	4623320	Mirta Delvalle Cabral
534	Pedro Osvaldo Pereira Benitez	4627652	Pedro Osvaldo Pereira Benitez
535	Osvaldo Hernon Pereira Candia	3605200	Osvaldo Pereira
536	Luis Miguel Morel Frutos	446.078	Luis Miguel Morel Frutos
537	Ana Gonzalez Gonzalez	2377.235	Ana Gonzalez
538	Matilde Pavon Flores	4785.723	Matilde P. Flores
539	Gabriel Gonzalez Vallejos	5390.326	Gabriel Gonzalez Vallejos
540	Gustavo Ramon Vallejos	4929.703	Gustavo Ramon Vallejos
541	Marcial Franco	2690.202	Marcial Franco
542	Mario Flores Garcia	3.025.777	Mario F. Garcia
543	Idalina Mendoza De Barua	2836.650	Idalina Mendoza de Barua
544	Luz Clara Galeano Garay	6070.157	Luz Clara Galeano Garay
545	Sandra Elizabeth Pereira Aquino	5.135.323	Sandra Elizabeth Pereira Aquino
546	Daniel Acosta Aquino	5761.345	Daniel Acosta Aquino
547	Fabiana Raquel Galeano Garay	5390.370	Fabiana Raquel Galeano Garay
548	Clavelina Galeano Garay	6070.156	Clavelina Galeano G.
549	Ambal Baez Cardozo	4262.942	Ambal Baez Cardozo
550	Juan Angel Benitez Benitez	5174.216	Juan Angel Benitez B.
551	Miguel Rivero Guerrero	4661.228	Miguel Rivero Guerrero
552	David Cocco Martinez	2690.194	David Cocco
553	Maria Gabriela Benitez Franco	4907.231	Maria Gabriela Benitez Franco
554	Yeni Yaquehine Frutos Cocco	5390.364	Yeni Yaquehine Frutos Cocco
555	Antonio Sebastian Alcaraz Salmena	5699.165	Antonio Sebastian Alcaraz Salmena
556	Virginia Lezcano Mascareño	5521.235	Virginia Lezcano M.
557	Julio Cesar Miranda Alcaraz	6515.631	Julio Cesar Miranda
558	Crispin Alcaraz Romero	6774.377	Crispin Alcaraz R.
559	Candido Miranda Benitez	3241.109	Candido Miranda Benitez
560	Manuel Calderon	6098.210	Manuel Calderon
561	Mario Alberto Florentin Cespedes	3914.884	Mario Alberto Florentin Cespedes
562	Emerita Gaona Bareiro	2230.721	Emerita Gaona Bareiro
563	Reinaldo Benitez	3746.754	Reinaldo Benitez
564	Cristobal Pereira Gaona	5301303	Cristobal P.G.
565	Maida Maslene Lopez Solis	7172830	Maida M Lopez Solis
566	Domingo German Benitez Canete	2297.057	Domingo German Benitez Canete
567	Narciso Gaona Bareiro	4330.527	Narciso Gaona Bareiro




Planilla de Firmas de personas solicitantes de la Emancipación  
de la comunidad de Laurel

Nº	Nombres y Apellidos	C.I.Nº	Firma
568	Esteban castillo Armoa.	1601274	Esteban Castillo
569	Nelson Gonzalez Barreto.	2 251512	Nelson Gonzalez
570	Marciano Rodriguez	4 455 454	Marciano Rodriguez
571	Gill Cardenas Baez	4 911 546	Gill Cardenas
572	Guido Jimenez Pinto.	4 459914	Guido Jimenez
573	Marcelino Portillo.	3823941	Marcelino Portillo
574	Angelica Benitez de Ortiz.	2335979	Angelica Benitez
575	Mari Angelina Ortiz Benitez	6836948	Mari Angelina
576	Teodocia Caballero Esquivel.	3.406.047	Teodocia Caballero Esquivel
577	Suan cristobal Martinez.	1 500 519	Suan Martinez
578	Carmen Benitez Martinez.	4 388 381	Carmen Benitez
579	Amada Martinez	4313148	Amada Martinez
580	Maria Angela Martinez.	4313125	Maria Angela
581	Leucano Ortiz	4 388 383	Leucano Ortiz
582	Martin Venalgo Gonzalez	1500544	Martin Venalgo
583	Minguela Duarte de Venalgo.	1500544	Minguela de Venalgo
584	Fraí Domingo Venalgo Duarte.	5 565 971	Fraí Domingo Venalgo Duarte
585	Rosalva Portillo Cabrera.	5 902 356	Rosalva Portillo Cabrera
586	Jaime Venalgo Duarte.	5 269 181	Jaime Venalgo Duarte
587	Niño J. Carceres Baez	2 667 464	Niño Carceres
588	Jose Adrián Benitez Colman.	5 390 350	Jose Adrián Benitez
589	Celia Marcel Villalba Villar.	6 088 102	Celia Marcel Villalba
590	Joel Antonio Benitez Villalba.	4.455.359	Joel Antonio Benitez
591	Luis Alberto Garacho Arevalo.	3.936.521	Luis Alberto Garacho
592	Antonio Meza Griep.	5 747 752	Antonio Meza
593	Maria Auxiliadora Saucedo Baez.	5390396	Maria Auxiliadora Saucedo B.
594	Patricia Meza Griep.	5945644	Patricia Meza
595	Andres Meza Prieto.	1.815.182	Andres Meza
596	Milvades Baez	6.135.434	Milvades Baez
597	Selma. Cocco Rodriguez.	7 715 197	Selma Cocco Rodriguez
598	Cynthia Mabel Baez Almada.	7 015 564	Cynthia Mabel Baez
599	Rosana Galeano Garay	5 694 106	Rosana Galeano
600	Vilda Galeano.	5.404.557	Vilda Galeano
601	Ricardo Morab	3 581 782	Ricardo Morab
602	Edgari. Roman Fleitas Pereira	2 306 314	Edgari Fleitas



Planilla de Firmas de personas solicitantes de la Emancipación  
de la comunidad de Laurel


N°	Nombres y Apellidos	C.I.N°	Firma
603	Leopoldina Barreto Gimenez	985797	Leopoldina Barreto
604	Luig Boganni	3842353	Luig Boganni
605	Maria Elena Ortiz	5301326	Maria Elena Ortiz
606	Ernesto Fabian Carrizalla	4455450	Ernesto Carrizalla
607	Blanca Eschel Villalba Villar	4404816	Blanca Eschel Villar
608	Clediney Ribeiro Barbuza	6298263	Clediney Ribeiro
609	Charli Ribeiro Guerrero	5610483	Charli Ribeiro Guerrero
610	Feliciano Martinez	3935332	Feliciano Martinez
611	Cristian Ariel Vera Gimenez	3945736	Cristian Ariel Vera
612	Elida Enciso Jara	3450725	Elida Enciso Jara
613	Liz Mariela Martinez Enciso	6749084	Liz Mariela Martinez Enciso
614	Dionisia Guerrero De Ribeiro	7679304	Dionisia Guerrero de R.
615	Ara Araceli Rivera Guerrero	5610464	Ara Araceli Rivera
616	Eudelia Santa Cruz	1536379	Eudelia Santa Cruz
617	Reinaldo Ariel Suarez	5493558	Reinaldo Suarez
618	Patricio Sanguna Ojeda	4002461	Patricio Sanguna
619	Mariela Espinola	6657427	Mariela Espinola
620	Nilda Gonzalez	6097747	Nilda Gonzalez
621	Angel Escobar Gonzalez	5340345	Angel Escobar
622	Juan Carlos Carrizalla	3012766	Juan Carlos Carrizalla
623	Sebastian Turales	6282049	Sebastian Turales
624	Jose Maria Barbuza	7572002	Jose Maria Barbuza
625	Selva Lidia Sanchez de Ruiz Diaz	960586	Selva Lidia Sanchez
626	Ramon Benitez	2257502	Ramon Benitez
627	Mauro Rafael Vera Gimenez	3945745	Mauro Rafael Vera
628	Gregorio Gimenez	1704628	Gregorio Gimenez
629	Maria Mercedes Villar Vazquez	3340864	Maria Mercedes Villar Vazquez
630	Dora Susilda Gonzalez	4744615	Dora Susilda Gonzalez
631	Reinaldo Ramon Escobar Cabrera	1956406	Reinaldo Ramon Escobar
632	Roman Guido Ortiz	7210240	Roman Guido Ortiz
633	Margarita Vallejos de Gonzalez	9619772	Margarita Vallejos
634	Mirna Lidia Carrizalla Benitez	2257474	Mirna Lidia Carrizalla
635	Gimpricio Meza Molina	1993947	Gimpricio Meza
636	Marcelo Villalba Benitez	5340706	Marcelo Villalba Benitez
637	William Manuel Gimenez Benitez	5242716	William Manuel Gimenez



Planilla de Firmas de personas solicitantes de la Emancipación  
de la comunidad de Laurel


Nº	Nombres y Apellidos	C.I.Nº	Firma
638	Juan Angel Ocampos Rissi	5 390 384	Juan Angel Ocampos Rissi
639	Silvino Prieto Ramos	2.815.597	Silvino Prieto Ramos
640	Juan Prieto Ramos	2.815.578	Juan Prieto
641	Julianades Carrete Prieto	5.911.563	milciates
642	Angel Vidal Potillo	7.009.006	Angel Vidal Potillo
643	Pedro Enciso Aguilera	1.815.178	Pedro
644	Pedro Rafael Enciso Serdan	6.019.089	Pedro Rafael
645	Fernanda Serdan Gutierrez	2.585.303	Fernanda Serdan
646	Marta Haydee Mellone Volade Rivelli	1.045.922	Marta
647	Hugo Osbaldo Candia Rivas	3.945.131	Hugo Candia
648	Alcida Viera	2.978.639	Alcida Viera
649	Marcos Villalba	5.962.355	Marcos Villalba
650	Elpidio Karajallo Pérez	1.612.138	Elpidio
651	Claudio Centurión Vera	1.445.558	Claudio
652	Mariano Valdez Fiore	3.867.531	Mariano
653	Griselda Suarez Prieto	5.390.419	Griselda Suarez Prieto
654	Crispin Valiente Candia	4.537.605	Crispin Valiente Candia
655	Laura Roa	4.902.576	Laura Roa
656	Osmar Justo Alonzo Franco	5.256.618	Osmar Justo Alonzo Franco
657	Esmilda Gomez Bogado	4.421.331	Esmilda Gomez B.
658	Martela Cristaldo Gali	5.251.282	Martela
659	Derlis Asunción Alcázar Salmena	4.642.564	Derlis
660	Marciana Godoy Fernandez	1.761.910	Marciana Godoy Fernandez
661	Ernesto Peratta	1.126.966	Ernesto Peratta
662	Ingrid Carolina Benitez Colman	5.390.356	Ingrid
663	Felipe Neri Gonzalez Caballero	2.277.099	Felipe Neri Gonzalez
664	Jorge Gonzalez Benitez	5.601.031	Jorge Gonzalez Benitez
665	Emiliano Pera Brizuela	5.114.195	Emiliano Pera Brizuela
666	Emilio Pera Fernandez	1.217.182	Emilio Pera
667	Gesimiel Verón Mongelos	4.400.797	Gesimiel
668	Raul Alvarez Miranda	2.251.482	Raul
669	Andresa Pino España	5.687.144	Andresa Pino España
670	Blasita Mabel Rojas Martinez	6.864.318	Blasita Mabel Rojas
671	Virginia Salmena de Alcázar	3.343.863	Virginia Salmena de Alcázar
672	Gabriela Alcázar Salmena	4.380.685	Gabriela






Planilla de Firmas de personas solicitantes de la Emancipación  
de la comunidad de Laurel

Nº	Nombres y Apellidos	C.I.Nº	Firma
673	Rodolfo Arnaldo Ruiz Diaz	5424093	Rodolfo Ruiz Diaz
674	Casilda Martinez Cabana	5046066	Casilda
675	Gerardo Sanabria Adorno	7012435	Gerardo Sanabria
676	Juan Andres Pavon	3241030	Juan Andres Pavon
677	Fidelina Cariza Gimenez	7452475	Fidelina Cariza
678	Noelia Villalba de Herrera	4614815	Noelia Villalba
679	Francisca Silva Fernandez	1704631	Francisca Silva
680	Marta Gimenez de Rodriguez	2251475	Marta de Rodriguez
681	Juana Esther Suarez Gonzalez	5080472	Juana Esther Suarez
682	Genaro Arevalos	2139439	Genaro Arevalos
683	Juan Paul Ruiz Diaz	4682435	Juan Paul Ruiz Diaz
684	Arnaldo Andres Meza	3906170	Arnaldo Meza
685	Vicente Ramon Jimenez Viana	1841693	Vicente Jimenez
686	Gabriel Vega Ozorio	6890585	Gabriel Vega
687	Victor Antonio Aquino Caballero	3581138	Victor Aquino
688	Vanderlei Nogueira Pereira	5093730	Vanderlei Nogueira
689	Blaz Eugenio Beneya Martinez	5464996	Blaz Eugenio Beneya
690	Cleto Suarez Gonzalez	5070715	Cleto Suarez
691	Carlos Martinez Cabana	5430234	Carlos Martinez
692	Amelicia Amada Sara Paredes	3859484	Amelicia Sara
693	Antonio Ramon Alcaraz	4362593	Antonio Alcaraz
694	Hector Daniel Forcado Castellano	5608131	Hector Forcado Castellano
695	Evaldo Gomes	5921768	Evaldo Gomes
696	Silvana Figueredo Lopez	6907791	Silvana Figueredo
697	Oziel Vicente Garcia da Silva	7761611	Oziel Vicente
698	Esteban Benitez Oliveira	7562144	Esteban Benitez Oliveira
700	Adolfo Ouedo Gomez	5401005	Adolfo Ouedo Gomez
701	Romy Eliza Benitez Brito	6733213	Romy Eliza Benitez Brito
702	Luis Armando Sanabria Ruiz Diaz	5465942	Luis Armando Sanabria
703	Maria Celeste Sanabria Aguilar	5576741	Maria Celeste Sanabria
704	Pablino Ocampos Galeano	1222980	Pablino Ocampos
705	Martin Ariel Gimenez Castillo	4951551	Martin Ariel Gimenez
706	Leonardo Luis Burgos Velazquez	2837170	Leonardo Luis Burgos
707	Rene Fario Arce Cristaldo	7545033	Rene Fario Arce
708	Blasia Maria Barreto Leiva	2146168	Blasia Maria Barreto




Planilla de Firmas de personas solicitantes de la Emancipación  
de la comunidad de Laurel

Nº	Nombres y Apellidos	C.I.Nº	Firma
708	Zulma Isabel Martinez	2.655.621	<i>[Signature]</i>
709	Mario Luis Villalba Gonzalez	3.807.384	<i>[Signature]</i>
710	Regalado Giménez Barreto	2.284.077	<i>[Signature]</i>
711	Marciano Gonzalez Fernández	3.636.293	Marciano Gonzalez Fº
712	Milciades Mercado Villalba	3.945.166	<i>[Signature]</i>
713	Candida Cecilia Arayo Ovelar	4.447.800	<i>[Signature]</i>
714	Reinelda Ezequiel Silveira	3.596.865	<i>[Signature]</i>
715	Gloria Fátima Peleto Zárate	3.324.107	<i>[Signature]</i>
716	Carlos Raúl Britos	4.196.170	<i>[Signature]</i>
717	Angelo Rosalia Centurión	3.442.733	<i>[Signature]</i>
718	Ovidio Ramón Guayrolguena	3.969.498	<i>[Signature]</i>
719	Ramona Cerdan	3.863.745	<i>[Signature]</i>
720	Ana Maria Brites Benitez	5.390.404	Ana Maria Brites
721	Reinerio Antonio Martinez Gonzalez	1.395.320	<i>[Signature]</i>
722	Alipio Cerdan	3.938.955	ALIPIO CERDAN
723	Cresencio Martinez	1.794.732	Cresencio Martinez
724	Eliodoro Benitez Fernández	5.813.122	Eliodoro Benitez Fernandez
725	Feliciana Flores	2.231.509	Flores
726	Juan Vicente Martinez Burgos	4.669.039	<i>[Signature]</i>
727	Luz Aurora Pérez Cubilla	5.836.454	<i>[Signature]</i>
728	Fermina Brites Benitez	3.945.126	No Firma
729	Fátima Merlo Brites	5.390.321	Fátima Merlo Brites
730	Rosana Benitez Delgado	7.200.854	Rosana Benitez
731	Nelson Antonio Acosta Aguilera	3.945.107	<i>[Signature]</i>
732	Mirtha Pérez Cuba	6.574.077	Mirtha Pérez Cuba
733	Gladys Cuevas Gonzalez	2.584.953	<i>[Signature]</i>
734	Jorge Pereiro Alcaraz	6.757.001	J.P.A
735	Lisandri Villanueva Villalba	7.214.312	<i>[Signature]</i>
736	Erica Ramona Ocampo Mendez	5.670.481	Erica Ocampo
737	Maria Yagueline Ribeiro Guerrero	5.670.946	<i>[Signature]</i>
738	Genia Adalíz Ayala Ruiz	5.006.562	<i>[Signature]</i>
739	Clara Diana Pérez Cubilla	2.918.975	Clara Diana Pérez C.
740	Cleci Davi Silva de Simones	4.217.712	Cleci da Silva
741	Florencia Giménez Barreto	1.704.625	Florencia
742	Alicia Meza	6.013.146	<i>[Signature]</i>
743	Mirtha Aguirre Santacruz	4.629.338	Mirtha Aguirre Santacruz
744	Abramo Valenzuela	5.913.114	Abramo Valenzuela
745	Dario Macarriño Coronel	6.150.646	Dario Macarriño
746	Victoriano Vera Montaña	2.523.768	Victoriano Vera
747	Aureliana Fernández De Vera	3.906.107	Aureliana de Vera
748	Alfredo Ramirez Ferrer	6.005.011	<i>[Signature]</i>




Planilla de Firmas de personas solicitantes de la Emancipación  
de la comunidad de Laurel

Nº	Nombres y Apellidos	C.I.Nº	Firma
749	Niolia Moricel Caballero	4253769	Niolia M. Caballero
750	Virgilio Augusto Franco Rojas	1793342	Virgilio A.
751	Sandra Antonia Martínez Sordani	4924711	Sandra Martínez
752	Antoro Ramon Doyte	2555686	Antoro Doyte
753	Euzor Alejandro Verotta R.	2459740	Euzor Verotta
754	Rencho Orosio Hiparulo	3584321	Rencho Orosio
755	Virginia Ortiz de Franco	1196482	Virginia Ortiz
756	Jorgelina Rosanna Franco Ortiz	5151775	Jorgelina F.
757	Atilio Franco Ortiz	511776	Atilio F.
758	Carlos Alberto Pérez Viera	4461027	Carlos A.
759	Rosana Maricel Pérez Viera	4467028	Rosana P.
760	Nilda Dorivaldo Perales Colman	3551372	Nilda Dorivaldo Perales C.
761	Teodilina Rojas Acevedo	5948177	Teodilina Rojas A.
762	Reinalda Rivero Fernaldez	3877544	Reinalda R.
763	Carole Liliana Pereira Espinosa	3343099	Carole P.
764	Julio Cesar Benítez Benítez	4798638	Julio C.
765	Alberto Domingo Benítez Benítez	3733334	Alberto D. Benítez B.
766	Delfin Díaz Rodríguez	1587023	Delfin Díaz D.
767	Nelida Caballero Viera	1968139	Nelida Caballero
768	Edgar Samuelio González	2973142	Edgar Samuelio
769	Juan de Dios Samuelio	3608138	Juan de Dios Samuelio
770	Delmira Bobledo	4888512	Delmira B.
771	Alodia González de Samuelio	1375297	Alodia G. de Samuelio
772	Hugo Ramon Odele Barr	1883420	Hugo R.
773	Dalis Lucina Torres	3416802	Dalis L.
774	Yohel Javier Rivas	3399579	Yohel J.
775	Angela Virginia Viera	5352407	Angela Estela Vergara Viera
776	Jamile Riel	4693466	Jamile R.
777	Yennifer Berba Arrau	2694422	Yennifer Berba
778	Beneronda Almirón	2933176	Beneronda Almirón
779	Esidera Ruiz Espinosa	2569503	Esidera Ruiz
780	Victoria Denise Samuelio	1521386	Victoria Ruiz
781	Clavelina Brito	5455441	Clavelina B.
782	Rubén Zorza	5670478	Rubén Zorza
783	María Noelia Lepro Almirón	4459903	María Noelia




Planilla de Firmas de personas solicitantes de la Emancipación  
de la comunidad de Laurel

Nº	Nombres y Apellidos	C.I.Nº	Firma
784	Jose Alberto Nuñez	3.817.188	
785	Marina Vargas	6.801.297	
786	Leofila Antonia Garcia Pothillo	4.467.010	
787	Maria Lorenza Flores	4.433.423	
788	Josefina Arde Alcaraz Martinez	5.075.178	
789	Manuel Cantero Centurion	3.617.483	
790	Jorge Rafael Moreno Fleita	3.813.123	
791	Jorge Vera Venialgo	4.642.056	
792	Edison Lorenzo Vargas Fritos	4.467.067	
793	Richard Jose Roa Perez	5.135.634	
794	Alcides Vera Vasquez	3.19.5867	
795	Faustino Rojas Barrios	4.956.275	
796	Juan David Benitez Benitez	6.281.736	Juan David Benitez
797	Santiago Ariel Sanchez Lopez	4.726.091	
798	Higinia Ramona Gonzalez Collera	4.474.671	Higinia Ramona Gonzalez
799	Emilio Leiva Nuñez	3.551.517	
800	Ricardo Gonzalez Ortega	1.872.934	
801	Antonio Cardozo Oliveira	5.452.638	
802	Jorge Dionaga Meleles	4.703.651	
803	Rodrigo Benitez Benitez	5.350.339	
804	Gabriel Farina Chamorro	7.429.053	
805	Francisco Ferreira Arquello	4.699.373	
806	Eligio Antonio Rios Gonzalez	6.340.979	
807	Candido Escobar Mariano	4.973.823	
808	Aldo Francisco Espinola Duarte	4.259.353	
809	Bartolome Ayala Cobilla	4.231.213	
810	Lorenzo Gregorio Moris Rosqui	1.092.224	
811	Juan Ramon Farina Saucedo	5.585.811	
812	Edgar Leiva	3.863.808	
813	Vicente Martinez	5.448.354	
814	Nestor Andres Carballo Carceres	4.474.744	Nestor CB
815	Edgar Arquello Mendoza	5.176.838	
816	Cesar Gustavo Rodriguez Arce	4.086.886	
817	Cristian Carceres	5.361.519	
818	Teodora Paivki Taboacci	9.80.11.2	




Planilla de Firmas de personas solicitantes de la Emancipación  
de la comunidad de Laurel

N°	Nombres y Apellidos	C.I.N°	Firma
819	Dionisia Alcaraz DE Garcia	9679448	Dionisia Alcaraz
820	Liliana Elizabeth Garcia Alcaraz	4.1467.026	Liliana E. G.A
821	Samuel Rojas Martinez	4.455.448	Samuel Rojas M.
822	Graciela A. Garcia Alcaraz	3.366.517	Graciela A. Garcia M.
823	Estabidara Alcaraz Romero	4.1443.10	Estabidara Alcaraz Romero
824	Silvano Gonzalez Garay	6337255	Silvano Gonzalez G.
825	Evangelista Alcaraz Romero	3945744	Evangelista A.
826	Elizardo Adorno	7146321	Elizardo Adorno
827	Ever Hugo Ortega Garcia	7.317.184	Ever Hugo Ortega Garcia
828	Liz Fabiola Gonzalez Alcaraz	7187777	Fabiola Geh Sales
829	Jorge Pereira Alcaraz	7657001	Jorge P.
830	Amarcio Luis Lopez Diaz	8390.331	Amarcio Lopez
831	Proa Isabel Trutes Benitez	2584968	Proa B.
832	Elizabeth Gonzalez Araujo	7051436	Elizabeth Gonzalez
833	Carolina Gonzalez Araujo	7075101	Carolina Gonzalez
834	Wilfrido Barja Espinola	1.967.863	W B E
835	Standra Cocco	6.764.649	Standra Cocco
836	Silvio Paxon Villar	3.392.421	Silvio Paxon
837	Valeriana Cristina Flores Garcia	2619140	Valeriana Flores
838	Lucrecia Barreto Barrios	4362594	Luz CELIA BARRETO
839	Felix Ramon Proa Paredez	3.764.810	Felix Ramon Proa
840	Ursulino Garcia Galeano	2679201	Ursulino G.
841	Rosalina Leopoldina Alcaraz Jalmena	4.142.577	Rosalina Alcaraz
842	Oscar Romero	5462099	Oscar Romero
843	Zulma Aguirre De Villalba	3575035	Zulma De Villalba
844	Javier Villalba Benegas	49651425	Javier Villalba
845	Raimundo Bertha Arva	21256116	Raimundo Bertha
846	Jeanne Graciela Villalba Aguirre	7307472	Jeanne Villalba
847	Marciano Zorrilla	1051518	Marciano Z.
848	Maria del Rosario Trutes	4.144.145	Maria del Rosario Trutes
849	Bernarda Trutes Arquello	515155	Bernarda Trutes
850	Pastor Ojeda Silva	1.593.177	Pastor Ojeda
851	Bernarda Villalba	21.951.476	Bernarda de mirzo
852	José Luis Alvarez Alcaraz	5033829	José Luis Alvarez M.
853	Victor Ramirez Sosa	2071794	Victor R.



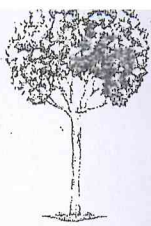
Planilla de Firmas de personas solicitantes de la Emancipación  
de la comunidad de Laurel

N°	Nombres y Apellidos	C.I.N°	Firma
854	Oscar David Collalba Lopez	6 211 707	
855	Lilian Martinez Rivero	5 269 750	
856	Elijo Martinez Rivero	5 849 703	Elijo Martinez Rivero
857	Nelson Puerto Portillo	6 864 284	Nelson P P
858	Yama Cocco Cabana	4 467 066	Yama Cocco Cabana
859	Guillermo Merlo Brites	5 390 323	
860	Elisabet Brites Benitez	4 909 473	Elisabet Brites Benitez
861	Derlis Cocco	2 825 610	Derlis Cocco
862	Sulma Arguella	1 461 743	Sulma Arguella
863	Agustina Celeste Ferrer	5 149 924	Agustina Celeste Ferrer
864	Celedonio Gomez	5 373 032	
865	Andrea Alcaraz	5 866 518	Andrea Alcaraz P.
866	Teresa Alcaraz	6 780 900	Teresa Alcaraz
867	Mirna Raquel Duarte Villareal	7 194 811	Mirna Raquel Duarte Villareal
868	Tomas Javier Galeano Garay	5 390 374	Tomas Javier Galeano
869	Felipe Nery Gonzalez Brites	5 601 026	Felipe Nery Gonzalez Brites
870	Felia Gonzalez Vera	1 919 475	Felia Gonzalez
871	Sahmo Piris	4 935 942	Sahmo Piris
872	Roque Portillo	5 388 835	Roque Portillo
873	Claudinei Antunes Segovia	6 033 295	Claudinei Antunes Segovia
874	Clemente Adriano Merlo	3 962 682	Clemente A. Merlo
875	De Merced Coro del Arroyo	3 129 351	De Merced Coro del Arroyo
876	Julian Gonzalez Brites	5 390 912	Julian Gonzalez Brites
877	Gloria Estefani Gonzalez Pios	6 075 294	Gloria Estefani Gonzalez Pios
878	Sandra Hartmann	7 736 893	Sandra Hartmann
879	Carmen Segovia de Antunes	1 918 457	Carmen Segovia
880	Vanessa Da Silva Alves	7 44 8830	Vanessa
881	Chiley Cubilla Barino	5 706 441	
882	Marcelo Hartmann Fortin	7 846 756	Marcelo Hartmann Fortin
883	Wilson Acosta Gonzalez	1 395 309	Wilson Acosta
884	Sandra Elizabeth Vargas Lopez	3 505 795	
885	Gilvio Acosta	1 395 282	Gilvio Acosta
886	Leandro Portillo	1 068 444	Leandro
887	Antonio Ferreira Dos Santos	4 899 193	Antonio
888	Martin Espinola Colarte	6 598 492	Martin Espinola Colarte



Planilla de Firmas de personas solicitantes de la Emancipación  
de la comunidad de Laurel


Nº	Nombres y Apellidos	C.I.Nº	Firma
889	Emilca Marical Benitez de Rodas	3403409	Emil Benitez
890	Liz Maribalt Carajallo Villalba	5670489	Liz Villalba
891	Mirta Rosana Carajallo Villalba	5866547	Mirta
892	Rodrigo Adrian Carajallo Villalba	4467006	Rodrigo Adrian Carajallo
893	Claudina Concepción Villalba Martinez	2679147	Claudina Villalba
894	Vicenta Aquilino Carajallo Benitez	2690207	No firma
895	Josa Carajallo Benitez	2103590	Josa Carajallo
896	Antonio Benitez Franco	1890039	Antonio Benitez Franco
897	Anatalia Benitez	1640962	Anatalia Benitez
898	Arnaldo Luis Carajallo Benitez	6792643	Arnaldo Luis Carajallo
	Rover David Gonzalez	4929670	
899	Elvio David Villagra Benitez	5139461	Elvio David Villagra Benitez
900	Pedro Gagna Jara	906021	Pedro Gagna Jara
901	Nelson Pereira Villalba	3596901	Nelson
902	Salva Ramona Benitez	5752314	Salva Ramona Benitez
903	Patronila Pereyra	1623076	Patronila Pereyra
904	Liz Balán Paez Pereira	5135325	Liz Balán Paez Pereira
905	Teodosia Villalba de Galeano	1794743	Teodosia Villalba de Galeano
906	Andres Cesar Galeano Martinez	4164020	Andres Cesar Galeano
907	Calia Concepción Mendoza	3722360	Calia Mendoza
908	Maria Emilia de Galeano de Orkell	2120171	Maria Emilia de Galeano
909	Juan Cancio Galeano Villalba	2001396	Juan Cancio Galeano
910	Juana Evangelista Galeano de C	2437729	Juana Galeano
911	Liz Mariela Acosta Aguilera	3945116	Liz Mariela Acosta
912	Librada Cristaldo Frutos	4815336	Librada Cristaldo Frutos
913	Josa Oscar Barreto Rodriguez	3082764	Josa Oscar Barreto
914	Lucia Alviso de Barrios	1086344	Lucia Alviso de Barrios
915	Farmina Alcaraz Romero	2679158	Farmina Alcaraz
916	Mario Alberto Galeano Caray	4455371	Mario Alberto Galeano
917	Leoncia Gonzales	1712233	Leoncia Gonzales
918	Cristina Bogarin Gonzalez	5922328	Cristina Bogarin Gonzalez
919	Cesar Bogarin Gonzalez	6704232	Cesar B. Gonzalez
920	Julio Cesar Fonsaca	3588136	Julio Cesar Fonsaca
921	Dominga Rios Romero	4455406	Dominga Rios Romero
922	Alexi Benitez Franco	3951529	Alexi Benitez Franco



Planilla de Firmas de personas solicitantes de la Emancipación  
de la comunidad de Laurel


Nº	Nombres y Apellidos	C.I.Nº	Firma
923	Alvino Benitez Mila	6751.926	Alvino mila
924	Tito Vera Gonzalez	5226.860	Tito Vera
925	Adrian Cardozo Oliveira	6279.154	Adrian Cardozo
926	Arnaldo Rios Blanco	7.226.154	Arnaldo Rios Blanco
927	Angel Fernandez Arebalos	6877.715	Angel Fernandez
928	Bernardo Baez Vera	6281.740	Bernardo Baez Vera
929	Angel Caseres Holt	4.792.502	Angel
930	Francisco Sruvedra Benitez	6.554.493	Francisco Sruvedra Benitez
931	Ydalino Cristallo Denis	1.913.378	Ydalino
932	Ruben Gimenez Gonzalez	5.818.139	Ruben
933	Dertis Vidallet Colman	4.437.685	Dertis
934	Angel Cabrera Santos	2.975.953	Angel
935	Padro Ariel Velazque	6.648.658	Padro
936	Felipe Casco Monzon	5.501.945	Felipe
937	Richard Ariel Flores	5.946.119	Richard Ariel Flores
938	Cristobal Benitez Alfonso	4.473.684	Cristobal
939	Diego Mastra De Oliveira	2.464.633	Diego Mastra De Oliveira
940	Antonio Marco Legizamon Villalba	5.176.856	Antonio Marco Legizamon Villalba
941	Carlos Brites Medina	6.875.298	Carlos Brites
942	Sergio Daniel Cueva	5.390.367	Sergio Cueva
943	Luis Antonio Cristallo Sanche	6.349.908	Luis Cristallo
944	Sergio Ariel Portillo Franco	5.816.834	Sergio
945	Barron Acosta Mendoza	2.507.699	Barron Acosta
946	Ricardo Meza Prieto	2.690.199	Ricardo Meza Prieto
947	Emigdio Arzamendis Dure	6.338.624	Emigdio Arzamendis
948	Luis Franco Bedoya	6.003.736	Luis Franco
949	Denis Dario Gonzalez Caballero	6.006.381	Denis Dario Gonzalez C.
950	Jose Ramirez Nunez	1.197.954	Jose Ramirez
951	Claudio Meza Caseres	3.615.556	Claudio Meza
952	Fermin Carrete Espinola	1.503.414	Fermin Carrete E
953	Cesar Antonio Jimenez Gonzalez	6.647.409	Cesar A. Jimenez
954	Virgilio Acosta Mendoza	3.215.002	Virgilio Acosta
955	Juan F. Bernal	3.331.562	Juan F. Bernal
956	Isabelino Benitez	4.467.046	Isabelino Benitez
957	Elián Ortega	6.135.443	Elián Ortega





**Planilla de Firmas de personas solicitantes de la Emancipación  
de la comunidad de Laurel**


N°	Nombres y Apellidos	C.I.N°	Firma
958	Pablo Karayallo Perez	662374	
959	Amalio Isaacel Pérez Gonzalez	1.016.831	
960	Romina Ramirez Godoy	5.269.100	
961	Carlos Antonio Gonzalez	1.612.194	
962	Ramón Benito Gonzalez Escobar	1.115.306	
963	Josefina Velizquez	4.416.359	Josefina Velizquez
964	Remigio Barua Mendoza	6.118.130	Remigio Barua Mendoza
965	Nimio Barua Mendoza	6.112.490	Nimio Barua
966	Feliciano Machuca Amarilla	7.011.212	Feliciano Machuca
967	Moises Des Silve Costa	4.909.466	
968	Juan Ignacio Cosellera Jera	4.995.771	Juan Ignacio
969	Juan Alberto Tamara Castro	1.534.975	Juan A Tamara
970	Melise Teresina Tieser Castro	5.711.544	Melise Teresina Tieser Castro
971	Ignacio Alfredo Riveros	1.0216.065	Ignacio Alfredo Riveros
972	Rafael Eudocio Riveros Moreno	6.052.372	Rafael E Riveros Moreno
973	Irma Carabso	2.421.685	Irma Carabso
974	Dely Nelly Riveros Corkeo	4.975.778	Dely Nelly
975	Nelly Gelisa Riveros Moreno	4.975.315	Nelly Gelisa
976	Erica Yepro Aguayo	2.493.175	Erica Yepro
977	Gully Edith Yepro	5.390.377	Gully Edith
978	Yessica D. Otelain Tiller	6.139.428	Yessica D Otelain Tiller
979	Juan Adain Machado	3.949.403	Juan Adain Machado
980	Adriano Javier Machado Sell	1.6312.476	Adriano Javier Machado
981	Alete Teresa Machado	71775	Alete Ter Machado
982	Nestor Dorcia Alcaraz	4467091	Nestor Garcia Alcaraz
983	Valeria dia Mercedes Guerrero	5.303.581	Valeria
984	Mercedes Antonia Sonia Alcaraz	4467094	Mercedes A. Garcia A.
985	Morino Meza Juan	5941642	M Meza
986	Bianca Benítez Decoste	3848.678	Bianca Benitez
987	Manuel Isaac Aparicio Amorilla	6.030.829	Manuel Isaac Aparicio
988	Cayetano Garcia Alvaraz	4462035	Cayetano Garcia
989	Belenita Ofelia Villalba Ceradallo	5610489	Belenita Villalba
990	Dionicio Alcaraz Romero	2679104	Dionicio
991	Juan Ramon Alcaraz	2584754	Juan R Alcaraz
992	Laura Patricia Ceradallo Pizarro	5666405	Laura Patricia

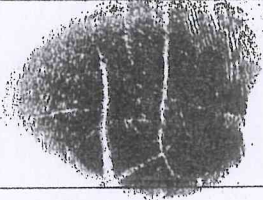



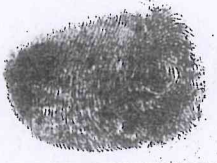






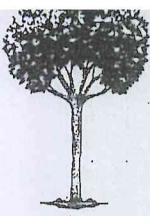
**Planilla de Firmas de personas solicitantes de la Emancipación  
de la comunidad de Laurel**

N°	Nombres y Apellidos	C.I.N°	Firma
993	Aristides Franco Rojas	6639836	Aristides Franco Ro
994	Antonio Ramirez Medina	4107964	Antonio Ramirez M
995	Santiago Garcia Benitez	7078456	Santiago Garcia Benitez
996	Guido Adrian Ramirez Rojas	5490895	Guido Ramirez Roj
997	Oscar Piris	6777635	Oscar Piris
998	Milciades Ramirez Medina	6639005	Milciades Ramirez Medina
999	Silvana Martinez Chavez	8168433	Silvana Martinez
1000	Miriam Marlene Gonzalez Galeano	5682996	Miriam Marlene Gonzalez
1001	Delia Fonseca Gonzalez	5779950	Delia Fonseca Fonseca
1002	Rosa Edith Morales Rodriguez	3807313	Rosa Morales R.
1003	Jose Domingo Benitez Gonzalez	1139263	J. Benitez
1004	Santa Lucia Irala	3301057	S. Irala
1005	Leonar Castillo Alarcón	1493305	Leonar Castillo
1006	Rumilda Brites Benitez.	2949730	Rumilda Brites Benitez
1007	Mirtha Graciela Villalba	3231841	Mirtha Villalba
1008	Julio Santiago Villanueva	4187651	Julio Villanueva
1009	Elvio Brites	1993924	Elvio Brites
1010	Veronica Flecha Jara	4809105	Veronica Flecha Jara
1011	Oscar Luis Karajallo Pereira	5666405	Oscar Luis
1012	Mirha Noemi Casco Calderon	5408126	Mirha Noemi Casco C.
1013	Aldo Ariel Rojas Bogado	6602819	Aldo Ariel Rojas Bogado
1014	Paulo Silvino Rojas Bogado	2837497	Paulo Silvino Rojas Bogado
1015	Herman David Benitez villalba	4536351	Herman David Benitez 3
1016	Juan de la Cruz Colman	4884885	Juan de la Cruz Colman
1017	Javier Marin Palma	5326199	Javier Marin Palma
1018	Blanca Sarina Gonzalez Flores	4362578	Blanca Sarina Gonzalez Flores
1019	Juan Almada Maciel Isassi.	7715198	Juan Almada Maciel Isassi
1020	Felicita Gonzalez Garay	5242226	Felicita Gonzalez Garay
1021	Leocadio Almada Lezcano	863421	Leocadio Almada Lezcano
1022	Carmen Isassi Maciel	6909459	Carmen Isassi Maciel
1023	Pedro Simón Almada	5401201	Pedro Simón Almada
1024	Tito Andres Almada Isassi	6886240	Tito Andres Almada Isassi
1025	Rolando Matias Castillo Irala	5412094	Rolando Castillo
1026	Ricardo Olmedo Gonzalez	1488641	Ricardo Olmedo Gonzalez
1027	Fermin Martinez Gonzalez	1395305	Fermin Martinez




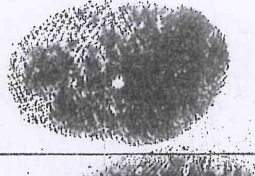
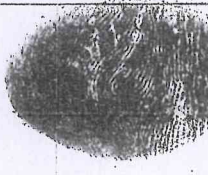






Planilla de Firmas de personas solicitantes de la Emancipación  
de la comunidad de Laurel

N°	Nombres y Apellidos	C.I.N°	Firma
1037	Valentina Arroía de Borba	2.439.555	
1038	Francisco Cerdan Molinas	1815.179	
1039	Miriam Beatriz Cáceres Cabrera	2.033.622	
1040	Marcelino Cocco	2.963.987	
1041	Hortencia Recalde	2.679.109	
1042	Armando Ramirez Velazquez	8.176.824	
1043	Javier Martinez	7.708.666	
1044	Marciana Araujo López	6.305.842	
1045	Blanca Estela Benítez Figueredo	6.540.686	



Planilla de Firmas de personas solicitantes de la Emancipación de la comunidad de Laurel

N°	Nombres y Apellidos	C.I.N°	Firma
1046	Anaclea Benitez de Martinez	2.679.122	
1047	Florinda Frutos Benitez	2.300.262	
1048	Angela Benitez Lugos	5.904.780	
1049	Antonio Alcaraz Romero	3.945.160	
1050	Inocencio Garcia RCardozo	7.506.273	
1051	Estanislao Rissi de Ocampo	2.679.161	
1052	Maria Clara Benitez	5.748.700	
1053	Dominga Romero de Alcaraz	2.679.114	
1054	Basilicia Benitez Diaz	3.359.893	

Observación: léase 1054 firmas

Falta el número 208, pero hay dos números de 708  
con eso se completa 1054 firmas.



# MUNICIPALIDAD DE YBYRAROBANA

## Canindeyú - Paraguay



distritoybyrarobana@hotmail.com

TELEFAX (0345)225 228

### RESOLUCION INTENDENCIA MUNICIPAL 031/2019

**POR LA QUE SE APRUEBA EN FORMA PROVISORIA EL PLANO DE PROYECTO DEL DISTRITO DE LAUREL, DEPARTAMENTO CANINDEYU, A SER DESPRENDIDA DEL DISTRITO DE YBYRAROBANA.**

Ybyrarobana, 11 de marzo de 2019.

**VISTO:** La solicitud formulada por la Comisión Pro-distribución de la Comunidad Laurel según Resolución I.M. Nueva Esperanza 1346/2014, para la aprobación del Plano del Proyecto de distribución de la comunidad Laurel, cuyo profesional responsable es el Ing. Civil Liduvina Zavala Moro Reg. N° 1363 M.O.P.C.

**CONSIDERANDO:** Que, según el informe presentado por el Encargado del Departamento de Catastro de la Municipalidad de Ybyrarobana, expresa entre otros puntos que: reúne los requisitos para su aprobación respectiva

Que, La Ley Orgánica Municipal, Nro. 3.966/2010 Capítulo IV- de loteamiento. Que, habiendo dado cumplimiento el peticionante a lo establecido en el Art.241 "Requisitos para la Aprobación" Incisos a), b), c), d) y e); como así los numerales del 1 al 5, 9 y 10; Art. 244 – Aprobación Municipal, Artículo 245 Procedimiento de Aprobación – inciso a) Aprobación provisoria de la Intendencia, establece: una vez cumplidos los requisitos establecidos en la legislación, la Intendencia Municipal dictara una Resolución fundada, aprobando los planos en cuestión dentro del plazo máximo de 30 días contados desde el cumplimiento de la totalidad de los requisitos por parte del interesado. De existir objeciones, la Intendencia Municipal deberá rechazar el proyecto mediante resolución fundada.

**POR TANTO:** en uso de sus atribuciones que le confiere el Artículo 51, de la ley Nro. 3.966/2010 "ORGANICA MUNICIPAL"

**EL INTENDENTE MUNICIPAL DE YBYRAROBANA SEÑOR LUIS FRANCISCO MERELES**

### RESUELVE

Art. 1: **Aprobar** en forma **provisoria** el plano del proyecto del distrito Laurel, a ser desprendida del distrito de Ybyrarobana cuyo plano del proyecto realizado, forma parte de esta con el siguiente resumen.

**Fracción a ser desmembrada para el nuevo distrito: 9.816 Has. 1687m2.**

**Resto del distrito de Ybyrarobana: 98.763 Has. 1841m2.**

**Superficie total del distrito Ybyrarobana: 108.579 Has. 3528 m2.**

Art. 2: remitir a la Junta Municipal conforme al Art. 245 numeral b).

Art. 3: Comunicar, publicar y dese al registro oficial.

Dada en la Municipalidad de Ybyrarobaná, a los once días del mes de marzo del año dos mil diecinueve.



*[Firma]*  
Lic. Dalia Ester Caballero  
Secretaría General

MUNICIPALIDAD DE YBYRAROBANA  
MESA DE ENTRADA

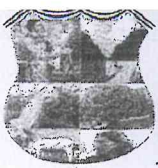


Luis Francisco Mereles  
Intendente Municipal

Recibido por *Antonio Rodriguez*  
Fecha: *11-03-2019* Hora: *12:35'*

**CONSTE!** Que la presente es  
Fotocopia del original que  
tengo a la vista.

*[Firma]*  
**Ana María Céspedes R.**  
Notaria y Escribana Pública  
Registro N° 911  
Ayolas 182 - Planta Baja  
Tel. 492.803  
Asunción - Paraguay



RESOLUCION JUNTA MUNICIPAL N° 25/2019.

**POR LA CUAL SE APRUEBA EL PLANO DE PROYECTO DEL DISTRITO DE LAUREL, DEPARTAMENTO DE CANINDEYU, A SER DESPRENDIDA DEL DISTRITO DE YBYRAROBANA.**

Ybyrarobana, 11 de marzo de 2019

**VISTO:** La Resolución Intendencia Municipal N° 031/2019 presentado por el Sr. Intendente Municipal del distrito de Ybyrarobana Don Luis Francisco Mereles Bedoya, a la Honorable Junta Municipal, con mesa de entrada N° 02/2019 en la que se aprueba en forma provisoria el plano de proyecto del distrito de la Laurel, Departamento Canindeyú, a ser desprendida del Distrito de Ybyrarobana, de fecha 11 de marzo de 2019.

**CONSIDERANDO:** Que según la Resolución Intendencia Municipal, el informe presentado por el Encargado del departamento de Catastro de la Municipalidad de Ybyrarobana, expresa, entre otros puntos que reúne los requisitos para su aprobación respectivas.

Que, la Honorable Junta Municipal según Ley N° 3.966/2010 "Orgánica Municipal", establece en su Art. N° 36 inc. a) sancionar ordenanzas, resoluciones, reglamentos en materias de competencia municipal; j) Aceptar vía resolución, legados, donaciones o herencias para la municipalidad.

Que, el Art. 2), Inciso e) que la creación no afecte el normal desenvolvimiento de los municipios vecinos, no dejar al municipio madre sin recurso económico al desprenderse de la misma.

**POR TANTO:** LA JUNTA MUNICIPAL DE LA CIUDAD DE YBYRAROBANA, REUNIDA EN SESIÓN ORDINARIA Y EN USO DE SUS ATRIBUCIONES LEGALES.

**RESUELVE.**

Art. 1° Aprobar el plano del proyecto Distrito Laurel, a ser desprendida del distrito de Ybyrarobana, cuyo plano del proyecto realizado, forma parte de ésta con el siguiente resumen

Fracción a ser desmembrada para el nuevo distrito: 9.816 hectáreas 1.687 m2.

Resto del distrito de Ybyrarobana: 98.763 Has. 1841 m2.


Superficie total del Distrito Ybyrarobana: 108.579 Has. 3.528 m2.

Art. 2°: **COMUNICAR:** a quien corresponda y cumplido archivar.

CONSTE. Que la presente es  
Fotocopia del original que  
tengo a la vista.







# MUNICIPALIDAD DE YBYRAROBANA



## JUNTA MUNICIPAL

Dada en la sala de Sesiones de la Junta Municipal de Ybyrarobana, a los 11 día del mes de marzo del año dos mil diecinueve.



*Antonio Rodríguez Colarte*  
Prof. Antonio Rodríguez Colarte  
Secretario Junta Municipal



*María Esther González de Ecurra*  
María Esther González de Ecurra  
Presidente Junta Municipal

TENGASE POR RESOLUCION MUNICIPAL, CUMPLIDO DESE AL REGISTRO MUNICIPAL, COMUNIQUESE, PUBLIQUESE Y



*Dalia E. Caballero*  
Dalia E. Caballero  
Secretaria General



*Luis Francisco Mereles Bedoya*  
Luis Francisco Mereles Bedoya  
Intendente Municipal

CONSTE. Que la presente es fotocopia del original que tengo a la vista.





**RESOLUCION J.M N° 05 /2019**

**POR LA CUAL SE DECLARA DE INTERES DISTRITAL, LA EMANCIPACION DE LA COMUNIDAD DE LAUREL-----**

**VISTO:** La nota presentada por la Intendencia Municipal con relación al pedido de la Comisión Pro-Distritación de Laurel;-----

**CONSIDERANDO:** Que, el Presidente de la Comisión Asesora de Legislación Esc. Sergio Godoy, junto con los miembros de la Comisión Asesora de Planificación, Urbanismo y Ordenamiento Territorial, Valdir Juver y Sergio Godoy, estando presentes los Concejales Pablo Ayala, Wilson Acosta; así como el Presidente de la Honorable Junta Municipal Don Valdemir Cortina, han verificado el plano e informe pericial elaborado por la Ing. Liduvina Zavala, Registro Nro. 1363 del MOPC, presentado con la nota de la Comisión "Pro-Distritación de Laurel", según Mesa de Entrada Nro. 499 de fecha 05/03/2019, que establece las dimensiones, rumbos y linderos del proyecto del nuevo Distrito de Laurel.-

Que, en el estudio realizado se tuvo la presencia del Lic. En Ciencias Geog. Heber Santiago Ayala, quien estuvo realizando las orientaciones, especificaciones y explicaciones con relación al tema.-

Que, el plano e informe pericial estudiado, concuerda con las conversaciones previas y análisis realizados entre los diferentes sectores y mesas de trabajo coincidiendo el Lic. Heber Ayala quien brinda el asesoramiento Técnico, y suscribe en señal de conformidad.-

Que, cabe aclarar, que la formación o Distritación de un Municipio, es de atribución exclusiva y excluyente del Congreso Nacional.-

Que, en estas condiciones, manifestamos que se reconoce el territorio pretendido fruto de los acuerdos preexistentes, por lo que los concejales firmantes dictaminan favorable el avance de las gestiones del proyecto presentado, aclarando que se aprueba el Plano e Informe Pericial supramencionados, que a los efectos de su individualización plena y segura consta con la firmas de todos los Concejales que participaron en el estudio en Comisión.-

Que, se aclara que el estudio del informe y Plano, se realizó única y exclusivamente sobre la fracción a ser desmembrada, que es nuestro objeto de estudio, no así el informe que se adjuntó al expediente, que establece "Restante del Distrito de Nueva Esperanza en el XIV Departamento de Canindeyú, según Ley 1430", el cual no fue analizado ni estudiado por no corresponder a nuestro objetivo.-

Que, cualquier pretensión o elaboración de algún proyecto fuera del Plano de informe estudiado, generara nuestro profundo rechazo, y la determinación de accionar en todas las esferas judiciales y extrajudiciales, buscando la protección irrestricta de los legítimos derechos del Distrito de Nueva Esperanza.-

Que, es facultad de la Junta Municipal dictar Ordenanzas, Resoluciones, reglamentos en materias de competencia Municipal,.

Que, se ha puesto a consideración el Dictamen presentado, el cual se ha aprobado por unanimidad del pleno.-

**POR TANTO LA JUNTA MUNICIPAL DE NUEVA ESPERANZA REUNIDA EN SESION ORDINARIA, DEL DIA 20 DE MARZO DEL AÑO 2019.-**


*[Handwritten signature]*



**Sergio Godoy**  
**Secretario General**  
**Municipalidad de Nueva Esperanza**



*[Handwritten signature]*



**Abog. Margarita Mareco Perez**  
**Corradora de la Junta Municipal**



RESUELVE

**ART. 1 DECLARAR DE INTERÉS DISTRITAL LA EMANCIPACION DE LA COMUNIDAD DE LAUREL CONFORME EL PLANO E INFORME PERICIAL PRESENTADO, QUE ESTABLECE LAS DIMENSIONES, RUMBOS Y LINDEROS SIGUIENTES:**

LINEA A-1: Rumbo S-76°31'-E (Sur, Setenta y seis grados, treinta y un minutos, Este), mide 6301,05 m. (Seis mil trescientos un metros con cinco centímetros), linda con el límite del Distrito de Katuete Departamento de Canindeyú Punto A E 706864.37 N 7294121.56

LINEA 1-2: Rumbo S-5°58'32"-E (Sur, cinco grados, cincuenta y ocho minutos, treinta y dos segundos Este), mide 9036,47 m. (Nueve mil treinta y seis metros con cuarenta y siete centímetros), linda con Camino que lo separa del Resto Distrito Nueva Esperanza del Departamento Canindeyú. Punto 1 E 713150.57 N 7293689.27

LINEA 2-3: Rumbo S-50°2'34"-W (Sur, cincuenta grados, dos minutos, treinta y cuatro segundos Oeste), mide 202,24 m. (Doscientos dos metros con veinticuatro centímetros), linda con el Vertedero Municipal del Distrito de Nueva Esperanza Departamento Canindeyú. Punto 2 E 714075.87 N 7284700.30

LINEA 3-4: Rumbo S-68°13'20"-E (Sur, sesenta y ocho grados, trece minutos, veinte segundos Este), mide 993,02 m. (novecientos noventa y tres metros con dos centímetros), linda con el Vertedero Municipal del Distrito de Nueva Esperanza Departamento Canindeyú. Punto 3 E 713920.85 N 7284570.42

LINEA 4-5: Rumbo N-79° 00'-W (Norte, setenta y nueve grados, cero minuto, Oeste), mide 204,85 m. (doscientos cuatro metros con ochenta y cinco centímetros), linda con el Vertedero Municipal del Distrito de Nueva Esperanza Departamento Canindeyú. Punto 4 E 714843.00 N 7284202.00

LINEA 5-6: Rumbo N-08° 59'-W (Norte, ocho grados, cincuenta y nueve minutos, Oeste), mide 1044,80 m. (Un mil cuarenta y cuatro metros con ochenta centímetros), linda con Camino que lo separa del Distrito de Nueva Esperanza Departamento Canindeyú Punto 5 E 714998.00 N 7284336.00

LINEA 6-7: Rumbo N-79°49'9"-E (Norte, Setenta y nueve grados, cuarenta y nueve minutos, nueve segundos Este), mide 853,04 m. (Ochocientos cincuenta y tres metros con cuatro centímetros), linda con Camino que lo separa del Distrito de Nueva Esperanza Departamento Canindeyú Punto 6 E 714998.00 N 7284336.00

LINEA 7-8: Rumbo S-45°9'9"-E (Sur, cuarenta y cinco grados, nueve minutos, nueve segundos Este), mide 9829,75 m. (Nueve mil ochocientos veintinueve metros con setenta y cinco centímetros), linda con Camino que lo separa del Resto Distrito de Nueva Esperanza Departamento Canindeyú Punto 7 E 716821.81 N 7284136.17

LINEA 8-9: Rumbo N-45°39'11"-E (Norte, cuarenta y cinco grados, treinta y nueve minutos, once segundos Este), mide 2205,21 m. (Dos mil doscientos cinco metros con veintiún centímetros), linda con limite que lo separa del Resto Distrito de Nueva Esperanza Departamento Canindeyú Punto 8 E 723790.98 N 7277204.02

LINEA 9-10: Rumbo S-44°7'18"-E (Sur, cuarenta y cuatro grados, siete minutos, dieciocho segundos Este), mide 10353,17 m. (Diez mil trescientos cincuenta y tres metros con diecisiete centímetros), linda con Camino que lo separa del Resto Distrito de Nueva Esperanza Departamento Canindeyú Punto 9 E 725367.97 N 7278745.46

LINEA 10-23: Rumbo N-73° 00'-W (Norte, setenta y tres grados, cero minuto, Oeste), mide 18.205,55 m. (Dieciocho mil doscientos cinco metros con cincuenta y cinco

*[Handwritten signature]*  
MUNICIPALIDAD DE NUEVA ESPERANZA

*[Handwritten signature]*  
MUNICIPALIDAD DE NUEVA ESPERANZA  
SECRETARÍA GENERAL

*[Handwritten signature]*  
MUNICIPALIDAD DE NUEVA ESPERANZA

*[Handwritten signature]*  
MUNICIPALIDAD DE NUEVA ESPERANZA

Abog. Margarita Mareco Perez  
Secretaría de la Intm. Municipal

centímetros), linda con el Río Itambey, límite natural con el Distrito Minga Porá del Departamento Alto Paraná. Punto 10 E 732575.69 N 7271313.30

LINEA 23-24: Rumbo N-20° 00'-W (Norte, veinte grados, cero minuto, Oeste), mide 8.000 m. (ocho mil metros), linda con el Río Itambey, límite natural con el Distrito Minga Porá del Departamento Alto Paraná. Punto 23 E 714523.85 N 7273674.02

LINEA 24-25: Rumbo N-63° 00'-W (Norte, sesenta y tres grados, cero minuto, Oeste), mide 9.800 m. (nueve mil ochocientos metros), linda con el Río Itambey, límite natural con el Distrito Itakyry del Departamento Alto Paraná. Punto 24 E 710578.45 N 7280633.46

LINEA 25-26: Rumbo N-03° 00'-E (Norte, tres grados, cero minuto, Este), mide 5.500 m. (cinco mil quinientos metros), linda con Arroyo que lo separa del Distrito Yvyrarovana del Departamento Canindeyú. Punto 25 E 701229.49 N 7283572.31 LINEA 26-27: Rumbo N-66° 00'-E (Norte, sesenta y seis grados, cero minuto, Este), mide 7.400 m. (Siete mil cuatrocientos metros), linda con el Distrito Yvyrarovana del Departamento Canindeyú. Punto 26 E 700602.15 N 7289036.42

LINEA 27-A: Rumbo N-15° 00' -E (Norte, Quince grados, cero minutos Este), mide 1000,00 m. (Un mil metros), linda con el Distrito Yvyrarovana del Departamento Canindeyú. Punto 27 E 706769.38 N 7293126.08

El Área a ser Desmembrada para el Distrito de Laurel abarca la SUPERFICIE POLIGONAL de Veintiséis mil quinientos ochenta y un hectáreas con cuatro mil cuatrocientos treinta y cuatro metros cuadrados. (26.581 Has 4434 m<sup>2</sup>)

**SUP. POLIGONAL A SER DESMEMBRADA: 26.581 Has 4434 m<sup>2</sup>**

**SUP. EXTRAPOLIGONAL : + 3.603 Has 6606 m<sup>2</sup>**

**SUP. INTRAPOLIGONAL : - 200 Has 0705 m<sup>2</sup>**

**SUP. TOTAL LIQUIDA A SER DESMEMBRADA: 29.985 Has 0335 m<sup>2</sup> (Veintinueve mil novecientos ochenta y cinco Hectáreas trescientos treinta y cinco metros cuadrados)**

**ART. 2 COMUNICAR A QUIENES CORRESPONDA Y CUMPLIDO ARCHIVAR**

**DADA EN LA SALA DE SESIONES DE NUEVA ESPERANZA EL DIA 20 DE MARZO DEL AÑO 2019.-**



Abog. Margarita Mareco Pérez.  
Secretaria de la Junta Municipal



Don Valdemir Cortina  
Presidente de la Junta Municipal



Don Marcos Gayoso Gonzalez  
Secretario General



Nueva Esperanza 22 de Marzo de 2019

Don. Francisco Vianchetto Mendoza  
Intendente Municipal

MUNICIPALIDAD DE NUEVA ESPERANZA	
MESA DE ENTRADA	
Entrada N°	592 (10:20)
Nueva Esperanza	22/03/19
Firma	[Firma]



# MUNICIPALIDAD DE YBYRAROBANA

## Canindeyú - Paraguay



distritoybyrarobana@hotmail.com

TELEFAX (0345)225 228

### RESOLUCION INTENDENCIA MUNICIPAL 031/2019

**POR LA QUE SE APRUEBA EN FORMA PROVISORIA EL PLANO DE PROYECTO DEL DISTRITO DE LAUREL, DEPARTAMENTO CANINDEYU, A SER DESPRENDIDA DEL DISTRITO DE YBYRAROBANA.**

Ybyrarobana, 11 de marzo de 2019.

**VISTO:** La solicitud formulada por la Comisión Pro-distritación de la Comunidad Laurel según Resolución I.M. Nueva Esperanza 1346/2014, para la aprobación del Plano del Proyecto de distritación de la comunidad Laurel, cuyo profesional responsable es el Ing. Civil Liduvina Zavala Moro Reg. N° 1363 M.O.P.C.

**CONSIDERANDO:** Que, según el informe presentado por el Encargado del Departamento de Catastro de la Municipalidad de Ybyrarobana, expresa entre otros puntos que: reúne los requisitos para su aprobación respectiva

Que, La Ley Orgánica Municipal, Nro. 3.966/2010 Capítulo IV- de loteamiento. Que, habiendo dado cumplimiento el peticionante a lo establecido en el Art.241 "Requisitos para la Aprobación" Incisos a), b), c), d) y e); como así los numerales del 1 al 5, 9 y 10; Art. 244 – Aprobación Municipal, Artículo 245 Procedimiento de Aprobación – inciso a) Aprobación provisoria de la Intendencia, establece: una vez cumplidos los requisitos establecidos en la legislación, la Intendencia Municipal dictara una Resolución fundada, aprobando los planos en cuestión dentro del plazo máximo de 30 días contados desde el cumplimiento de la totalidad de los requisitos por parte del interesado. De existir objeciones, la Intendencia Municipal deberá rechazar el proyecto mediante resolución fundada.

**POR TANTO:** en uso de sus atribuciones que le confiere el Artículo 51, de la ley Nro. 3.966/2010 "ORGANICA MUNICIPAL"

**EL INTENDENTE MUNICIPAL DE YBYRAROBANA SEÑOR LUIS FRANCISCO MERELES**

### RESUELVE

**Art. 1:** **Aprobar** en forma **provisoria** el plano del proyecto del distrito Laurel, a ser desprendida del distrito de Ybyrarobana cuyo plano del proyecto realizado, forma parte de esta con el siguiente resumen.

**Fracción a ser desmembrada para el nuevo distrito: 9.816 Has. 1687m2.**

**Resto del distrito de Ybyrarobana: 98.763 Has. 1841m2.**

**Superficie total del distrito Ybyrarobana: 108.579 Has. 3528 m2.**

**Art. 2:** remitir a la Junta Municipal conforme al Art. 245 numeral b).

**Art. 3:** Comunicar, publicar y dese al registro oficial.

Dada en la Municipalidad de Ybyrarobaná, a los once días del mes de marzo del año dos mil diecinueve.




Lid. Dalia Ester Caballero  
Secretaria General

MUNICIPALIDAD DE YBYRAROBANA  
MESA DE ENTRADA

Recibido por Antonio Rodriguez



Luis Francisco Mereles  
Intendente Municipal



# MUNICIPALIDAD DE YBYRAROBANA



## JUNTA MUNICIPAL

### RESOLUCION JUNTA MUNICIPAL N° 05/2019.

**POR LA CUAL SE APRUEBA EL PLANO DE PROYECTO DEL DISTRITO DE LAUREL, DEPARTAMENTO DE CANINDEYU, A SER DESPRENDIDA DEL DISTRITO DE YBYRAROBANA.**

Ybyrarobana, 11 de marzo de 2019

**VISTO:** La Resolución Intendencia Municipal N° 031/2019 presentado por el Sr. Intendente Municipal del distrito de Ybyrarobana Don Luis Francisco Mereles Bedoya, a la Honorable Junta Municipal, con mesa de entrada N° 02/2019 en la que se aprueba en forma provisoria el plano de proyecto del distrito de la Laurel, Departamento Canindeyú, a ser desprendida del Distrito de Ybyrarobana, de fecha 11 de marzo de 2019.

**CONSIDERANDO:** Que según la Resolución Intendencia Municipal, el informe presentado por el Encargado del departamento de Catastro de la Municipalidad de Ybyrarobana, expresa, entre otros puntos que reúne los requisitos para su aprobación respectivas.

Que, la Honorable Junta Municipal según Ley N° 3.966/2010 "Orgánica Municipal", establece en su Art. N° 36 inc. a) sancionar ordenanzas, resoluciones, reglamentos en materias de competencia municipal; j) Aceptar vía resolución, legados, donaciones o herencias para la municipalidad.

Que, el Art. 2), Inciso e) que la creación no afecte el normal desenvolvimiento de los municipios vecinos, no dejar al municipio madre sin recurso económico al desprenderse de la misma.

**POR TANTO:** LA JUNTA MUNICIPAL DE LA CIUDAD DE YBYRAROBANA, REUNIDA EN SESIÓN ORDINARIA Y EN USO DE SUS ATRIBUCIONES LEGALES.


### RESUELVE.

**Art. 1°** Aprobar el plano del proyecto Distrito Laurel, a ser desprendida del distrito de Ybyrarobana, cuyo plano del proyecto realizado, forma parte de ésta con el siguiente resumen Fracción a ser desmembrada para el nuevo distrito: 9.816 hectáreas 1.687 m<sup>2</sup>.

Resto del distrito de Ybyrarobana: 98.763 Has. 1841 m<sup>2</sup>.

Superficie total del Distrito Ybyrarobana: 108.579 Has. 3.528 m<sup>2</sup>.

**Art. 2°:** **COMUNICAR:** a quien corresponda y cumplido archivar.-----



# MUNICIPALIDAD DE YBYRAROBANA



## JUNTA MUNICIPAL

Dada en la sala de Sesiones de la Junta Municipal de Ybyrarobana, a los 11 día del mes de marzo del año dos mil diecinueve.



*Antonio Rodríguez Colarte*  
.....  
**Prof. Antonio Rodríguez Colarte**  
**Secretario Junta Municipal**



*María Esther González de Escurra*  
.....  
**María Esther González de Escurra**  
**Presidente Junta Municipal**

TENGASE POR RESOLUCION MUNICIPAL, COMUNIQUESE, PUBLIQUESE Y CUMPLIDO DESE AL REGISTRO MUNICIPAL.



*Dalia E. Caballero*  
.....  
**Dalia E. Caballero**  
**Secretaria General**



*Luis Francisco Mereles Bedoya*  
.....  
**Luis Francisco Mereles Bedoya**  
**Intendente Municipal**