



*Congreso Nacional  
H. Cámara de Diputados*

# Décimo Punto

► **PROYECTO DE LEY:** “QUE DESAFECTA DEL DOMINIO PÚBLICO MUNICIPAL Y AUTORIZA A LA MUNICIPALIDAD DE CIUDAD DEL ESTE, A TRANSFERIR A TÍTULO ONEROSO A FAVOR DE SUS ACTUALES OCUPANTES, UNA FRACCIÓN DE INMUEBLE INDIVIDUALIZADA COMO PARTE DE LA FINCA N° 17771, UBICADO EN EL KM. 10 ACARAY DEL CITADO MUNICIPIO”.

► **ORIGEN:** Honorable Cámara de Diputados    ► **FECHA DE APROBACIÓN:** 29/Agosto/2018

► **EXP. N°:** D-1642589

► **DECISIÓN CÁMARA REVISORA (SENADO):** Rechazado el 6/Diciembre/2018

► **FECHA DE ENTRADA:** 19/Diciembre/2018    ► **VENCE ART. 211 C.N.:** 25/Mayo/ 2019

► **COMISION:** Asuntos Municipales y Departamentales que aconseja ratificarse en la aprobación inicial dada por la Cámara de Diputados

► **CANTIDAD DE VOTOS PARA LA RATIFICACIÓN:** 41 VOTOS

► **DECISIÓN:**.....

► **DESTINO:**.....



Congreso Nacional  
Honorable Cámara de Diputados  
Comisión de Asuntos Municipales y Departamentales.

MISIÓN: “Legislar y controlar en representación del pueblo, mediante una gestión eficiente, eficaz y transparente”

VISIÓN: “Un poder Legislativo con compromiso ético y social, orientado a brindar un servicio de excelencia”

Asunción, 12 de Marzo de 2019

DCAMD N°: 33 /2019  
EXPEDIENTE N°: D-1642589

HONORABLE CAMARA:

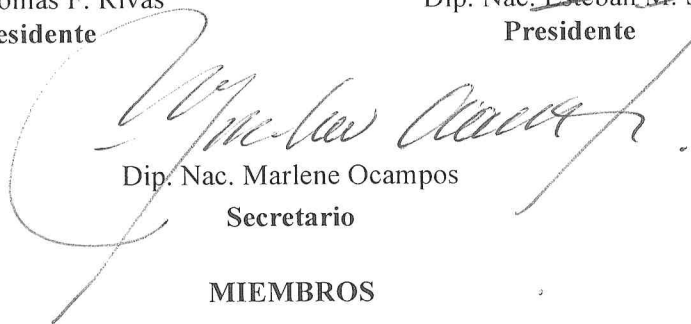
Vuestra Comisión de Asuntos Municipales y Departamentales os aconseja, **RATIFICAR en la sanción inicial** el Proyecto de Ley “ **QUE DESAFECTA DEL DOMINIO PÚBLICO MUNICIPAL Y AUTORIZA A LA MUNICIPALIDAD DE CIUDAD DEL ESTE, A TRANSFERIR A TÍTULO ONEROSO A FAVOR DE SUS ACTUALES OCUPANTES, UNA FRACCIÓN DE INMUEBLE INDIVIDUALIZADA COMO PARTE DE LA FINCA N° 17771, UBICADO EN EL KM 10 ACARAY DEL CITADO MUNICIPIO**”. Remitido por la Honorable Cámara de Senadores con Mensaje N°: 467

En ocasión de su estudio por la Plenaria, miembros de esta Comisión expondrán los fundamentos del presente dictamen.

Dios guarde a Vuestra Honorabilidad.

Dip. Nac. Tomas F. Rivas  
**Vicepresidente**

  
Dip. Nac. Esteban M. Samaniego  
**Presidente**

  
Dip. Nac. Marlene Ocampos  
**Secretario**

**MIEMBROS**

Dip. Nac. Pastor Soria

Dip. Nac. Sebastián Villarejo

Dip. Nac.  Salinas

Dip. Nac. Sergio Rojas


Dip. Nac. Blanca Vargas

Dip. Nac. Fernando Ortellado

Dip. Nac. Royá Torres

Dip. Nac. Ever Juan Aricio

Dip. Nac.  Brites

  
Dip. Nac. Néstor Ferrer

Dip. Nac. Carlos Portillo

Dip. Nac. Celso Maldonado

Dip. Nac. Vicente Rodríguez

Dip. Nac. Cristina Villalba



HONORABLE CAMARA DE DIPUTADOS  
DIRECCION DE MESA DE ENTRADA  
FECHA DE RECEPCION

DIA	MES	AÑO
14	Marzo	2019
HORA: 10:15		
Marycarmen Tejera		
RESPONSABLE		

Contiene 4 Pag





Congreso Nacional  
Honorable Cámara de Diputados  
Comisión de Asuntos Municipales y Departamentales.

**MISIÓN:** “Legislar y controlar en representación del pueblo, mediante una gestión eficiente, eficaz y transparente”

**VISIÓN:** “Un poder Legislativo con compromiso ético y social, orientado a brindar un servicio de excelencia”

LEY N°...

QUE DESAFECTA DEL DOMINIO PÚBLICO MUNICIPAL Y AUTORIZA A LA MUNICIPALIDAD DE CIUDAD DEL ESTE, A TRANSFERIR A TÍTULO ONEROSO A FAVOR DE SUS ACTUALES OCUPANTES, UNA FRACCIÓN DE INMUEBLE INDIVIDUALIZADA COMO PARTE DE LA FINCA N° 17.771, UBICADO EN EL KM. 10 ACARAY DEL CITADO MUNICIPIO.

EL CONGRESO DE LA NACIÓN PARAGUAYA SANCIONA CON FUERZA DE

L E Y:

**Artículo 1°.-** Desaféctase del dominio público municipal y autorízase a la Municipalidad de Ciudad del Este, a transferir a título oneroso a favor de sus actuales ocupantes, fracciones de inmuebles individualizadas como parte de la Finca N° 17.771 del distrito Ciudad del Este, ubicado en el Km. 10 Monday del citado municipio, cuyas dimensiones y linderos son los siguientes:

**MANZANA D**

**AL NORTE:** con rumbo S-79°04'-E (Sur, setenta y nueve grados, cuatro minutos, Este), mide 60,00 m. (Sesenta metros), linda con calle.-

**AL SUR:** con rumbo N-79° 04'-W (Norte, setenta y nueve grados cuatro minutos, Oeste), mide 60,00 m. (Sesenta metros), linda con calle.-

**AL ESTE:** con rumbo S 10°56'-W, (Sur, diez grados, cincuenta y seis minutos, Oeste), mide 133,00 m. (Ciento treinta tres metros), linda con calle.-

**OESTE:** con rumbo N- 10°56'-E, (Norte, diez grados cincuenta y seis minutos, Este), mide 133,00 m. (Ciento treinta tres metros), linda con calle.-

**SUPERFICIE:** 7.980,00 m2. (Siete mil novecientos ochenta metros cuadrados).

Coordenadas U.T.M.W. WGS 84- ZONA J-21

El mojón N° 1 coincide con las coordenadas X= 730987.57            Y= 7181925.69

El mojón N° 3 coincide con las coordenadas X= 731031.65            Y= 7181786.59

**MANZANA E**

**AL NORTE:** con rumbo S-79°04'-E (Sur, setenta y nueve grados, cuatro minutos, Este), mide 60,00 m. (Sesenta metros), linda con calle.-

**AL SUR:** con rumbo N-79° 04'-W (Norte, setenta y nueve grados cuatro minutos, Oeste), mide 60,00 m. (Sesenta metros), linda con calle.-

**AL ESTE:** con rumbo S 10°56'-W, (Sur, diez grados, cincuenta y seis minutos, Oeste), mide 133,00 m. (Ciento treinta tres metros), linda con calle.-

**OESTE:** con rumbo N- 10°56'-E, (Norte, diez grados cincuenta y seis minutos, Este), mide 133,00 m. (Ciento treinta tres metros), linda con calle.-

**SUPERFICIE:** 7.980,00 m2. (Siete mil novecientos ochenta metros cuadrados).

Coordenadas U.T.M.W. WGS 84 – ZONA J – 21

El mojón N° 1 coincide con las coordenadas X = 730912.09    Y = 7181934.55

El mojón N° 3 coincide con las coordenadas X = 730956.17    Y = 7181795.46





Congreso Nacional  
Honorable Cámara de Diputados  
Comisión de Asuntos Municipales y Departamentales.

**MISIÓN:** “Legislar y controlar en representación del pueblo, mediante una gestión eficiente, eficaz y transparente”

**VISIÓN:** “Un poder Legislativo con compromiso ético y social, orientado a brindar un servicio de excelencia”

**Artículo 2º.-** La suma obtenida por la venta del inmueble individualizado en el Artículo 1º de la presente ley, será destinado para la adquisición de otro inmueble para espacio verde o plaza.

**Artículo 3º.-** La transferencia de los lotes a los ocupantes se realizará después de comprobarse fehacientemente que los mismos y sus cónyuges no poseen otros inmuebles en el territorio de la República, a través de certificados de no poseer bienes inmuebles. En caso que los Certificados emitan informes negativos, la transferencia se realizará previa Declaración Jurada, de no poseer inmuebles, la que será firmada por los beneficiarios.

**Artículo 4º.-** Comuníquese al Poder Ejecutivo.





Congreso Nacional  
Honorable Cámara de Diputados

LEY N°...

QUE DESAFECTA DEL DOMINIO PÚBLICO MUNICIPAL Y AUTORIZA A LA MUNICIPALIDAD DE CIUDAD DEL ESTE, A TRANSFERIR A TÍTULO ONEROSO A FAVOR DE SUS ACTUALES OCUPANTES, UNA FRACCIÓN DE INMUEBLE INDIVIDUALIZADA COMO PARTE DE LA FINCA N° 17771, UBICADO EN EL KM 10 ACARAY DEL CITADO MUNICIPIO

-----  
EL CONGRESO DE LA NACIÓN PARAGUAYA SANCIONA CON FUERZA DE

LEY:

**Artículo 1°.-** Desaféctase del dominio público municipal y autorízase a la Municipalidad de Ciudad del Este, a transferir a Título oneroso a favor de sus actuales ocupantes, fracciones de inmuebles individualizadas como parte de la Finca N° 17771 del Distrito de Ciudad del Este, ubicado en el Km 10 Monday del citado municipio, cuyas dimensiones y linderos son los siguientes:

**MANZANA D**

**AL NORTE:** Con rumbo S 79° 04' E (Sur, setenta y nueve grados, cuatro minutos, Este), mide 60 m (sesenta metros), linda con calle;

**AL SUR:** Con rumbo N 79° 04' W (Norte, setenta y nueve grados, cuatro minutos, Oeste), mide 60 m (sesenta metros), linda con calle;

**AL ESTE:** Con rumbo S 10° 56' W (Sur, diez grados, cincuenta y seis minutos, Oeste), mide 133 m (ciento treinta y tres metros), linda con calle; y,

**OESTE:** Con rumbo N 10° 56' E, (Norte, diez grados, cincuenta y seis minutos, Este), mide 133 m (ciento treinta y tres metros), linda con calle.

**SUPERFICIE:** 7.980 m<sup>2</sup> (SIETE MIL NOVECIENTOS OCHENTA METROS CUADRADOS).

**Coordenadas U.T.M.W. WGS 84 - ZONA J - 21**

El mojón N° 1 coincide con las coordenadas X= 730987.57 Y= 7181925.69

El mojón N° 3 coincide con las coordenadas X= 731031.65 Y= 7181786.59

**MANZANA E**

**AL NORTE:** Con rumbo S 79° 04' E (Sur, setenta y nueve grados, cuatro minutos, Este), mide 60 m (sesenta metros), linda con calle;

**AL SUR:** Con rumbo N 79° 04' W (Norte, setenta y nueve grados, cuatro minutos, Oeste), mide 60 m (sesenta metros), linda con calle;

**AL ESTE:** Con rumbo S 10° 56' W (Sur, diez grados, cincuenta y seis minutos, Oeste), mide 133 m (ciento treinta y tres metros), linda con calle; y,





*Congreso Nacional*  
*Honorable Cámara de Diputados*

09003

**OESTE:** Con rumbo N 10° 56' E (Norte, diez grados, cincuenta y seis minutos, Este), mide 133 m (ciento treinta y tres metros), linda con calle.

**SUPERFICIE:** 7.980 m<sup>2</sup> (SIETE MIL NOVECIENTOS OCHENTA METROS CUADRADOS).

**Coordenadas U.T.M.W. WGS 84 - ZONA J - 21**

El mojón N° 1 coincide con las coordenadas X = 730912.09 Y = 7181934.55

El mojón N° 3 coincide con las coordenadas X = 730956.17 Y = 7181795.46

**Artículo 2°.-** La suma obtenida por la venta del inmueble individualizado en el Artículo 1° de la presente Ley, será destinado para la adquisición de otro inmueble para espacio verde o plaza.


**Artículo 3°.-** La transferencia de los Lotes a los ocupantes se realizará después de comprobarse fehacientemente que los mismos y sus cónyuges no poseen otros inmuebles en el territorio de la República, a través de certificados de no poseer bienes inmuebles. En caso que los Certificados emitan informes negativos, la transferencia se realizará previa Declaración Jurada, de no poseer inmuebles, la que será firmada por los beneficiarios.

**Artículo 4°.-** Comuníquese al Poder Ejecutivo.

**DADA EN LA SALA DE SESIONES DE LA HONORABLE CÁMARA DE DIPUTADOS DE LA NACIÓN, A VEINTINUEVE DÍAS DEL MES DE AGOSTO DEL AÑO DOS MIL DIECIOCHO.**

  
**Carlos Muñoz Salinas**  
Secretario Parlamentario



  
**Miguel Jorge Cuevas Ruíz Díaz**  
Presidente  
H. Cámara de Diputados



CONGRESO NACIONAL  
H. Cámara de Senadores

RESOLUCIÓN N° 319.

POR LA CUAL SE RECHAZA EL PROYECTO DE LEY, QUE DESAFECTA DEL DOMINIO PÚBLICO MUNICIPAL Y AUTORIZA A LA MUNICIPALIDAD DE CIUDAD DEL ESTE, A TRANSFERIR A TÍTULO ONEROSO A FAVOR DE SUS ACTUALES OCUPANTES, UNA FRACCIÓN DE INMUEBLE INDIVIDUALIZADA COMO PARTE DE LA FINCA N° 17771, UBICADO EN EL KM 10 ACARAY DEL CITADO MUNICIPIO.

-----

LA HONORABLE CÁMARA DE SENADORES DE LA NACIÓN PARAGUAYA


RESUELVE:

**Artículo 1.º** De conformidad con lo establecido en el artículo 206 de la Constitución, rechazar el Proyecto de Ley, QUE DESAFECTA DEL DOMINIO PÚBLICO MUNICIPAL Y AUTORIZA A LA MUNICIPALIDAD DE CIUDAD DEL ESTE, A TRANSFERIR A TÍTULO ONEROSO A FAVOR DE SUS ACTUALES OCUPANTES, UNA FRACCIÓN DE INMUEBLE INDIVIDUALIZADA COMO PARTE DE LA FINCA N° 17771, UBICADO EN EL KM 10 ACARAY DEL CITADO MUNICIPIO, remitido por la Cámara de Diputados, según Mensaje N° 102 del 6 de setiembre de 2018.

**Artículo 2.º** Comunicar a quienes corresponda, y cumplido, archivar.

DADA EN LA SALA DE SESIONES DE LA HONORABLE CÁMARA DE SENADORES DE LA NACIÓN, A LOS SEIS DÍAS DEL MES DE DICIEMBRE DEL AÑO DOS MIL DIECIOCHO.

  
Hermelinda Alvarenga de Ortega  
Secretaría Parlamentaria

  
Silvio Ovelar B.  
Presidente  
H. Cámara de Senadores







Congreso Nacional  
Honorable Cámara de Diputados

00001/24

Misión: "Legislar y controlar en representación del pueblo, mediante una gestión eficiente, eficaz y transparente."

Asunción, 06 de setiembre de 2018

MHCD N° 102

Señor Presidente:

Tenemos a bien dirigirnos a **Vuestra Honorabilidad**, y por su intermedio a la Honorable Cámara de Senadores, de conformidad al Artículo 204 de la Constitución Nacional, a objeto de someter a consideración de ese Alto Cuerpo Legislativo el Proyecto de Ley "QUE DESAFECTA DEL DOMINIO PÚBLICO MUNICIPAL Y AUTORIZA A LA MUNICIPALIDAD DE CIUDAD DEL ESTE, A TRANSFERIR A TÍTULO ONEROSO A FAVOR DE SUS ACTUALES OCUPANTES, UNA FRACCIÓN DE INMUEBLE INDIVIDUALIZADA COMO PARTE DE LA FINCA N° 17771, UBICADO EN EL KM 10 ACARAY DEL CITADO MUNICIPIO", presentado por la Diputada Nacional Blanca Vargas de Caballero y aprobado por la Honorable Cámara de Diputados en sesión ordinaria de fecha 29 de agosto de 2018.

Hacemos propicia la ocasión para saludar a **Vuestra Honorabilidad**, muy atentamente.

**Carlos Núñez Salinas**  
Secretario Parlamentario

**Miguel Jorge Cuevas Ruíz Díaz**  
Presidente  
H. Cámara de Diputados



AL  
HONORABLE SEÑOR  
SILVIO ADALBERTO OVELAR BENITEZ, PRESIDENTE  
HONORABLE CÁMARA DE SENADORES



**Arnaldo M. Duré**  
H. Cámara de Senadores

LOR/D - 1642589

4



CONGRESO NACIONAL  
H. Cámara de Senadores

**Nuestra Visión:** "Un Poder Legislativo con compromiso ético y social orientado a brindar un servicio de excelencia"

**Nuestra Misión:** "Legislar y controlar en representación del pueblo, mediante una gestión eficiente, eficaz y transparente"

M.H.C.S. N° 467.-

H. CÁMARA DE DIPUTADOS	
SECRETARÍA GENERAL	
DIRECCIÓN DE PROYECTOS EN ESTUDIO	
Fecha de Entrada Asunción:.....	
Según Acta N°.....	Sección.....
Expediente N°.....	

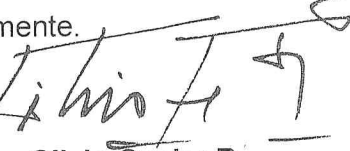
Asunción, 14 de diciembre de 2018

Señor Presidente:

Le remitimos la Resolución N° 319, POR LA CUAL SE RECHAZA EL PROYECTO DE LEY, QUE DESAFECTA DEL DOMINIO PÚBLICO MUNICIPAL Y AUTORIZA A LA MUNICIPALIDAD DE CIUDAD DEL ESTE, A TRANSFERIR A TÍTULO ONEROSO A FAVOR DE SUS ACTUALES OCUPANTES, UNA FRACCIÓN DE INMUEBLE INDIVIDUALIZADA COMO PARTE DE LA FINCA N° 17771, UBICADO EN EL KM 10 ACARAY DEL CITADO MUNICIPIO, dictada por este alto Cuerpo legislativo en sesión ordinaria del 6 de diciembre de 2018, de conformidad con lo establecido en el artículo 206 de la Constitución.

Muy atentamente.

  
Hermelinda Alvarenga de Ortega  
Secretaria Parlamentaria

  
Silvio Ovelar B.  
Presidente  
H. Cámara de Senadores



A Su Excelencia  
Miguel Jorge Cuevas Ruíz Díaz, Presidente  
Honorable Cámara de Diputados  
Poder Legislativo

S-187776

HONORABLE CAMARA DE DIPUTADOS  
DIRECCION DE MESA DE ENTRADA  
FECHA DE RECEPCION

DIA	MES	AÑO
14	Diciembre	2018
HORA: 9:55		
Marycarmen Tejera		
RESPONSABLE		

Contiene 33 Pag.